แผนพัฒนาท้องถิ่นห้าปี

พ.ศ.๒๕๖๑ – ๒๕๖๕

องค์การบริหารส่วนตำบลโคกหินแฮ่

อำเภอเรณูนคร จังหวัดนครพนม

ประกาศองค์การบริหารส่วนตำบลโคกหินแฮ่
เรื่อง การใช้แผนพัฒนาท้องถิ่นห้าปี (พ.ศ.๒๕๖๑ - ๒๕๖๕)

****

ตามหนังสือกระทรวงมาดไทย ด่วนที่สุด ที่ มท ๐๘๑๐.๓/ว ๒๙๓๑ ลงวันที่ ๑๕ พฤษภาคม ๒๕๖๒ กำหนดให้องค์กรปกครองส่วนท้องถิ่นทบทวนแผนพัฒนาท้องถิ่น (พ.ศ.๒๕๖๑ - ๒๕๖๔) เป็นแผนพัฒนาท้องถิ่น (พ.ศ.๒๕๖๑ - ๒๕๖๕) นั้น

บัดนี้ องค์การบริหารส่วนตำบลโคกหินแฮ่ ได้ทบทวนแผนพัฒนาท้องถิ่น (พ.ศ. ๒๕๖๑ - ๒๕๖๕) เสร็จเรียบร้อยแล้ว ซึ่งเป็นไปตามระเบียบกระทรวงมหาดไทยว่าด้วยการจัดทำแฟนพัฒนาขององค์กรปกครองส่วนท้องถิ่น พ.ศ. ๒๕๔๘ และแก้ไขเพิ่มเติม (ฉบับที่ ๓) พ.ศ. ๒๕๖๑ ข้อ ๕ และข้อ ๑๗

องค์การบริหารส่วนตำบลโคกหินแฮ่ จะใช้แผนพัฒนาท้องถิ่น (พ.ศ. ๒๕๖๑ - ๒๕๖๕) เป็นกรอบในการจัดทำงบประมาณรายจ่ายประจำปี งบประมาณรายจ่ายเพิ่มเติม งบประมาณจากเงินสะสม งบประมาณตามแผนความต้องการของงบลงทุนเพื่อการพัฒนาองค์การบริหารส่วนตำบลโคกหินแฮ่ เงินอุดหนุนเฉพาะกิจ และงบประมาณเงินอุดหนุนให้แก่หน่วยงานอื่น รวมทั้งวางแนวทางเพื่อให้มีการปฏิบัติให้บรรลุวัตถุประสงค์ตามโครงการที่กำหนดไว้ในแผนพัฒนาท้องถิ่น (พ.ศ. ๒๕๖๑ - ๒๕๖๕)

จึงประกาศมาให้ทราบโดยทั่วกัน

ประกาศ ณ วันที่ ๑๓ มิถุนายน พ.ศ. ๒๕๖๒

(นายสันติ ศรียะไชย)
นายกองค์การบริหารส่วนตำบลโคกหินแฮ่

สารบัญ

หน้า

ส่วนที่ ๑	สภาพทั่วไปและข้อมูลพื้นฐาน	๑
ส่วนที่ ๒	ยุทธศาสตร์องค์กรปกครองส่วนท้องถิ่น	๑๓
ส่วนที่ ๓	การนำแผนพัฒนาท้องถิ่นไปสู่การปฏิบัติ	๕๐
ส่วนที่ ๔	การติดตามและประเมินผล	๑๐๘

คำนำ

อาศัยอำนาจแห่งระเบียบกระทรวงมหาดไทย ว่าด้วยการจัดทำแผนพัฒนาขององค์กรปกครองส่วนท้องถิ่น พ.ศ.๒๕๔๘ และระเบียบกระทรวงมหาดไทย ว่าด้วยการจัดทำแผนพัฒนาขององค์กรปกครองส่วนท้องถิ่น (ฉบับที่ ๓) พ.ศ.๒๕๖๑ คณะกรรมการสนับสนุนการจัดทำแผนพัฒนาท้องท้องถิ่น จึงได้จัดทำร่างแผนพัฒนาท้องถิ่นห้าปี (พ.ศ.๒๕๖๑ - ๒๕๖๕) เสนอคณะกรรมการพัฒนาท้องถิ่น คณะกรรมการท้องถิ่น ได้พิจารณาร่างแผนพัฒนาท้องถิ่นห้าปี (พ.ศ.๒๕๖๑ - ๒๕๖๕) แล้ว เห็นสมควรให้เสนอนายกองค์การบริหารส่วนตำบลโคกหินแฮ่ เพื่อเสนอต่อสภาองค์การบริหารส่วนตำบลโคกหินแฮ่ ซึ่งสภาองค์การบริหารส่วนตำบลโคกหินแฮ่ได้ความเห็นชอบในการประชุมสมัยสามัญ สมัยที่ ๒ ครั้งที่ ๒ เมื่อวันที่ ๒๗ พฤษภาคม ๒๕๖๒ แล้ว และนายกองค์การบริหารส่วนตำบลโคกหินแฮ่ ได้อนุมัติและประกาศใช้เมื่อวันที่ ๑๓ มิถุนายน ๒๕๖๒ องค์การบริหารส่วนตำบลโคกหินแฮ่ หวังเป็นอย่างยิ่งว่า แผนพัฒนาท้องถิ่นห้าปี (พ.ศ.๒๕๖๑ - ๒๕๖๕) จะช่วยให้การดำเนินการทั้งปวงของท้องถิ่น เป็นไปอย่างมีประสิทธิภาพ สามารถตอบสนองความต้องการของประชาชนและแก้ไขปัญหาต่างๆ ของท้องถิ่นได้อย่างแท้จริง

(นายสันติ ศรียะไชย)
นายกองค์การบริหารส่วนตำบลโคกหินแฮ่

แผนพัฒนาท้องถิ่น ๕ ปี
(พ.ศ. ๒๕๖๑-๒๕๖๕)
องค์การบริหารส่วนตำบลโคกหินแฮ่ อำเภอเรณูนคร จังหวัดนครพนม

ส่วนที่ ๑ สภาพทั่วไปและข้อมูลพื้นฐาน

๑. ด้านกายภาพ

๑.๑ ที่ตั้งของหมู่บ้านหรือชุมชนหรือตำบล

ตำบลโคกหินแฮ่ตั้งอยู่ทางทิศตะวันตกของอำเภอเรณูนคร ตามเส้นทางหลวงแผ่นดินหมายเลข ๒๐๓๑ ห่างจากอำเภอเรณูนครประมาณ ๖ กิโลเมตร ห่างจากจังหวัดนครพนม ไปทางทิศใต้ ประมาณ ๕๐ กิโลเมตร

ตำบลโคกหินแฮ่ มีเนื้อที่โดยประมาณ ๔๔ ตารางกิโลเมตร หรือ ๒๗,๕๐๐ ไร่ มีพื้นที่การเกษตรประมาณ ๑๖,๙๐๓ ไร่

อาณาเขตทิศเหนือ	ติดต่อกับ	ตำบลหนองฮี อำเภอปลาปาก
อาณาเขตทิศใต้	ติดต่อกับ	ตำบลท่าลาดและตำบลเรณูใต้ อำเภอเรณูนคร
อาณาเขตทิศตะวันออก	ติดต่อกับ	ตำบลเรณู อำเภอเรณูนคร
อาณาเขตทิศตะวันตก	ติดต่อกับ	ตำบลพระซอง อำเภอนาแก

๑.๒ ลักษณะภูมิประเทศ

ลักษณะภูมิประเทศส่วนใหญ่เป็นที่ราบลูกคลื่นลอนตื้น ลักษณะดินเป็นดินร่วนปนทราย

๑.๓ ลักษณะภูมิอากาศ

ลักษณะภูมิอากาศแบบร้อนชื้นสลับร้อนแห้งแล้งหรือฝนเมืองร้อนเฉพาะฤดู

๑.๔ ลักษณะดิน

ลักษณะดินเป็นดินร่วนปนทราย

๑.๕ ลักษณะแหล่งน้ำ

มีลำน้ำบังและห้วยแคนไหลผ่าน นอกจากนี้ยังมีแหล่งน้ำธรรมชาติที่สำคัญอีก ได้แก่ หนองเบ็ญ หนองโสน หนองแซง ชลประทาน ฝายหลวง หนองปรง หนองสระพัง หนองครก หนองขอนแก่น หนองม่วง หนองแข้ หนองห้วยกระยัง หนองสิม ห้วยยาง หนองบัว ฯลฯ

๒. ด้านการเมือง/การปกครอง

๒.๑ เขตการปกครอง

ประวัติหมู่บ้านของแต่ละหมู่บ้านได้แบ่งออกเป็นเขตต่างๆ เพราะในเขตแต่ละเขตในอดีตนั้นเป็นหมู่บ้านเดียวกัน แต่ต่อมาหมู่บ้านมีขนาดใหญ่และมีประชากรมากขึ้นจึงมีการแยกตัวและจัดตั้งหมู่บ้านขึ้นมาใหม่เป็นหมู่บ้านต่างๆ ดังเช่นปัจจุบัน

ประวัติหมู่บ้านได้แบ่งเป็นเขตต่างๆ ดังนี้ เขตโคกหินแฮ่ เขตนาบัว เขตนาโดน เขตนาม่วง และเขตหนองแซง

<u>- เขตโคกหินแฮ่</u>

เขตโคกหินแฮ่ ประกอบด้วยหมู่บ้านต่างๆ ดังนี้ บ้านโคกหินแฮ่หมู่ ๑ บ้านต้องน้อยหมู่ ๒ บ้านโคกหินแฮ่หมู่ ๙ บ้านโคกอนามัยหมู่ ๑๑ โคกพัฒนาหมู่ ๑๒

บ้านโคกหินแฮ่ ราษฎรส่วนใหญ่เป็นคนผู้ไทยดั้งเดิม อพยพมาจากประเทศลาว จากเมืองวังอ่างคำ ประมาณปี พ.ศ. ๒๓๙๙ มาตั้งหมู่บ้านอยู่ทางทิศตะวันตกเฉียงใต้ของหมู่บ้านปัจจุบัน ห่างกันประมาณ ๒ กิโลเมตร (บริเวณบ้านต้องน้อยหมู่ ๒ ปัจจุบันและแถวบริเวณด้านทิศตะวันออกของบ้านต้องน้อย) เรียกว่าบ้านหนองหินแฮ่ ตามชื่อหนองน้ำที่อยู่ทางทิศตะวันออกของหมู่บ้าน ต่อมาเกิดโรคระบาด ราษฎรล้มตายเป็นจำนวนมาก จึงย้ายหมู่บ้านมาอยู่บริเวณป่าโคกหินแฮ่ เรียกว่าบ้านหนองโคกหินแฮ่ ต่อมาเห็นว่ามีชื่อยาวเกินไปจึงตัดหนองออกเป็น **บ้านโคกหินแฮ่** ตั้งแต่นั้นเป็นต้นมา

ด้านทิศตะวันตกของบ้านหนองหินแฮ่ยังมีราษฎรเหลืออยู่ส่วนหนึ่งและได้ตั้งเป็นหมู่บ้านขึ้นเป็นบ้านต้องน้อยในปัจจุบัน โดยผู้ใหญ่บ้านคนแรกคือ ผู้ใหญ่นอคำ ชากิจดี และทางทิศตะวันออกของบ้านหนองหินแฮ่ชาวบ้านได้อพยพย้ายออกหมดปัจจุบันจึงเรียกว่าบ้านฮ้าง (เป็นส่วนหนึ่งของบ้านต้องน้อยในปัจจุบัน)

บ้านโคกหินแฮ่หมู่ ๑ ต่อมาได้แยกออกเป็น ๒ หมู่ คือ หมู่ ๑ และ หมู่ ๙ เมื่อบ้านโคกหินแฮ่เปลี่ยนเป็นตำบลโคกหินแฮ่ จึงได้แยกออกเป็น ๔ หมู่บ้าน คือ **บ้านโคกหินแฮ่ หมู่ ๑ บ้านโคกหินแฮ่ หมู่ ๙ บ้านโคกอนามัย หมู่ ๑๑** (ผู้ใหญ่บ้านคนแรกของหมู่ ๑๑ คือนายยนต์คำ สุขรี) และ**บ้านโคกพัฒนา หมู่ ๑๒** ซึ่งเดิมคือ บ้านโคกหินแฮ่ หมู่ ๙ เนื่องจากประชากรในหมู่ ๙ เพิ่มจำนวนมากขึ้น และได้มีการขยายการปลูกสร้างบ้านเรือนมากขึ้น จึงทำให้หมู่บ้านมีขนาดใหญ่ขึ้น จึงได้มีการแยกหมู่บ้านออกมาใหม่ ซึ่งแบ่งเขตจากซอยตรงข้ามวัดไปทางทิศตะวันตก และให้มีการเลือกผู้ใหญ่บ้านขึ้นมาใหม่เพื่อดูแลปกครอง

<u>- เขตนาบัว</u>

เขตนาบัว ประกอบด้วยหมู่บ้านต่างๆ ดังนี้ บ้านนาบัวหมู่ ๕ บ้านหนองกุงหมู่ ๖ บ้านนาบัวหมู่ ๑๓ บ้านนาบัวหมู่ ๑๔

บ้านนาบัว ตั้งขึ้นเมื่อปี พ.ศ.๒๔๓๔ ประชากรได้อพยพมาจากบ้านโพนสาวเอ้ เป็นส่วนใหญ่ประมาณ ๙๐ % และมาจากบ้านโนนสังข์ ๑๐ % ของประชากรที่ก่อตั้งหมู่บ้าน โดยก่อตั้งครั้งแรกที่โนนหนองบัว ปัจจุบันอยู่ทางทิศตะวันออกเฉียงใต้ของหมู่บ้าน (หนองแวง) โดยการนำของ นายจันทร์สอน จิตมาตย์ ซึ่งมีพี่น้องร่วมท้องเดียวกันถึง ๙ คน น้องคนที่ ๒ มีบุตรมากถึง ๑๐ คน เมื่อไม่มีที่ทำกินจึงได้พาน้องขี่ม้ามาหาจับจองที่ทำกินบริเวณหนองบัวในปัจจุบัน ในเมื่อน้องๆ มีที่ทำกินอุดมสมบูรณ์แล้ว ผู้เป็นพี่ชายคือ ปู่จันทร์สอนก็กลับไปอยู่ที่บ้านเดิม (บ้านโพนสาวเอ้) และให้น้องคนที่ ๒ คือ ปู่ชินจักร จิตมาตย์ ก่อตั้งบ้านอยู่ที่หนองบัว อีกปีต่อมาน้องทั้ง ๖ คน ก็ติดตามมาอยู่ด้วย จึงได้แบ่งปันที่ทำกินและที่อยู่อาศัยให้ และนอกจากนั้นยังมี นายไกรบุตร ราชสินธ์ นางลุน นางทุมมี นางอ่อนสี เป็นต้น ได้ย้ายมาอยู่ด้วย จนได้เป็นหมู่บ้านนาบัว ในปัจจุบัน

ต่อมาประมาณปี พ.ศ. ๒๔๔๕ ได้ยกฐานะเป็นหมู่บ้านและได้มีการแต่งตั้งผู้ใหญ่บ้านขึ้นเป็นคนแรก คือ **นายจิตปัญญา แสนมิตร (นายเชียงมัง)** และสร้างวัดบัวขาวขึ้นในปี พ.ศ. ๒๔๔๕ โดยการนำของพระเทศ นามพลแสน งานหลักในการสร้างบ้านแปลงเมืองในขณะนั้น คือ การพัฒนาที่ทำกินมากกว่าอย่างอื่น เช่น การเบิกถางที่นา ทำสวน เป็นต้น ในปี พ.ศ. ๒๔๕๔ ผู้ใหญ่บ้านคนแรกได้ถึงแก่กรรมด้วยโรคชรา จึงได้รับการแต่งตั้งผู้ใหญ่บ้านคนที่ ๒ คือ **นายวรรณทอง นามพลแสน** ในขณะนั้นบ้านนาบัวมีทั้งหมด ๓๐ ครอบครัว แต่ขณะนั้นที่ตั้งหมู่บ้านถูกน้ำท่วม จึงได้ย้ายที่ตั้งของหมู่บ้านใหม่ ซึ่งคือที่ตั้งของหมู่บ้านปัจจุบัน

ส่วนพี่น้องที่อยู่บ้านโพนสาวเอ้ และบ้านโนนสังข์ก็ได้ย้ายมาอยู่เพิ่มเรื่อย ๆ ช่วงนี้ผู้ใหญ่วรรณทอง ได้เกษียณอายุราชการ จึงได้แต่งตั้ง **ผู้ใหญ่กรม แสนมิตร** ขึ้นมาแทน การสัญจรไปมากับส่วนราชการมีความยากลำบากมาก เพราะไม่มีเส้นทางคมนาคมเหมือนในปัจจุบัน ขณะนั้นบ้านนาบัวขึ้นต่อตำบลเรณูนคร เป็นหมู่ที่ ๑๔ ของตำบลเรณู อำเภอธาตุพนม พาหนะในสมัยนั้นใช้เกวียนโดยใช้โคกระบือในการลาก การเดินทางไปติดต่อกับตำบลหรืออำเภอ คือ การเดินเท้า

ในระยะเวลานั้นชาวบ้านนาบัวได้ตั้งถิ่นฐานมั่นคงแล้ว นายกรม แสนมิตร ผู้ใหญ่บ้านและผู้เฒ่าผู้แก่ คิดถึงบ้านพ่อเมืองแม่ จึงได้ปรึกษาหารือกันว่าอยากทำกองกฐินไปทอดที่บ้านเดิม เมื่อเห็นพ้องต้องกันแล้วจึงตกลงสร้างถนนเพื่อเป็นทางไปทอดถวายกฐินที่บ้านโพนสาวเอ้ในปี พ.ศ. ๒๔๗๓ ต่อมาประมาณปี พ.ศ. ๒๔๙๓ ผู้ใหญ่กรม แสนมิตร ได้เกษียณอายุราชการ การเลือกตั้งกำนันผู้ใหญ่บ้านสมัยนั้นเป็นการเลือกตั้งแบบเปิดเผยโดยการใช้วิธีการยกมือ เป็นการตัดสินแพ้ชนะ ผู้ใหญ่บ้านคนที่ ๔ ของบ้านนาบัวคือ **นายเกียรติ นามพลแสน** ต่อมาในปี พ.ศ.๒๔๙๘ **นายบุญทัน จิตมาตย์** เป็นผู้ใหญ่บ้านคนที่ ๕ และบ้านนาบัวได้แยกออกเป็นบ้านหนองกุงและมี**นายบัวลำ ราชสินธ์** เป็นผู้ใหญ่บ้านคนแรก

ในปี พ.ศ. ๒๕๐๐ มีการเคลื่อนไหวทางการเมือง ผู้นำรัฐบาลในสมัยนั้น คือ จอมพลสฤษดิ์ ธนะรัชต์ และฝ่ายที่ต่อต้านรัฐบาลนำโดย **นายภูมิ ชัยบัณฑิต** เป็นผู้นำการเคลื่อนไหวครั้งแรกที่บ้านหนองกุง มีการต่อสู้กันขึ้นที่เถียงนาพ่อสี ราชสินธิ์ ต่อมาเมื่อ พ.ศ. ๒๕๐๔ ได้มีการจับกุมราษฎร์ในหมู่บ้าน ในข้อหาอันธพาล ได้นำไปขังลืมไว้ที่อำเภอธาตุพนม จังหวัดนครพนม จังหวัดอุดรธานี และย้ายนักโทษไปขังไว้ที่เรือนจำนครบาล กรุงเทพฯ ครั้งสุดท้ายได้นำนักโทษไปขังไว้ที่เรือนจำราชบัวขาว จังหวัดนครราชสีมา ซึ่งมีราษฎรในหมู่บ้านนาบัวและหนองกุงถูกจับไปด้วย ๙ คน ในปี พ.ศ. ๒๕๐๗ ราษฎรที่ถูกจับในข้อหาอันธพาลก็ถูกปล่อยตัวพ้นจากการเป็นนักโทษกลับมาสู่ภูมิลำเนาของตัวเอง ในเดือนกันยายน พ.ศ. ๒๕๐๗ ราษฎรในหมู่บ้านถูกยิงตาย ๑ คน คือ นายคุณรม ไชยราช ในเดือนพฤศจิกายน พ.ศ. ๒๕๐๗ นายภูมิมา ราชสินธิ์ ผู้มีความขัดแย้งทางการเมืองกับรัฐบาล ซึ่งเป็นราษฎรบ้านหนองกุงถูกยิงเสียชีวิต ในระยะนี้ความเคลื่อนไหวทางการเมืองของพรรคคอมมิวนิสต์กับรัฐบาลรุนแรงขึ้นเรื่อยๆ ทางรัฐบาลได้ส่งเจ้าหน้าที่ตำรวจ ทหารและอาสาสมัคร มาเคลื่อนไหวปราบปรามราษฎรที่มีความคิดขัดแย้งกับรัฐบาลในเขตบ้านนาบัวและบ้านใกล้เคียง ราษฎรในพื้นที่บ้านนาบัวได้ทยอยกันเข้าป่า เพื่อรวมต่อสู้กับพรรคคอมมิวนิสต์มากขึ้น ในระยะนั้นผู้ใหญ่บ้าน คือ **นายอัมลา นามพลแสน** (คนที่ ๖) ในวันที่ ๗ สิงหาคม พ.ศ. ๒๕๐๘ ทางการได้ส่งตำรวจทหารออกปราบปรามฝ่ายคอมมิวนิสต์อย่างหนัก ในพื้นที่รอยต่อสามอำเภอ คือ อำเภอธาตุพนม อำเภอเมือง อำเภอนาแก พื้นที่ระหว่างบ้านนาบัว บ้านหนองฮี บ้านดงอินำ ได้เกิดการปะทะขึ้นระหว่างเจ้าหน้าที่ตำรวจกับสมาชิกพรรคคอมมิวนิสต์แห่งประเทศไทย นานประมาณ ๔๕ นาที ปรากฏว่าฝ่ายเจ้าหน้าที่เสียชีวิต ๑ นาย บาดเจ็บ ๔ นาย ฝ่ายสมาชิกคอมมิวนิสต์เสียชีวิต ๑ นาย คือ นายกองสิน จิตมาตย์ (สหายเสถียร) ซึ่งเรียกเหตุการณ์ในครั้งนี้ว่า " **วันเสียงปืนแตก** " เหตุการณ์บ้านเมืองในขณะนั้นมีความเดือนร้อนเป็นอันมาก

ในปี พ.ศ. ๒๕๐๙ ทางราชการยิ่งปราบปรามมากยิ่งขึ้น **ผู้ใหญ่อัมลา นามพลแสน** พร้อมกับราษฎรหลายคนในหมู่บ้าน ถูกจับในข้อหากระทำการอันเป็นคอมมิวนิสต์ จึงได้มีการเลือกตั้งผู้ใหญ่ขึ้นมาใหม่เป็นคนที่ ๗ คือ **นายบุษบา แสนมิตร** ทางการยิ่งเร่งการปราบปราม

มากยิ่งขึ้น สั่งให้ราษฎร์ทำรั้วรอบหมู่บ้านอย่างแน่นหนาด้วยหนาม สั่งให้ชาวบ้านไปรายงานตัวก่อนออกไปทำไร่ทำนา และช่วงกลับมาบ้านอย่างเคร่งครัด ถ้าราษฎร์คนไหนฝ่าฝืนจะถูกลงโทษอย่างหนัก เช่น เตะ ตี และนำไปคุมขังที่ค่ายทหารบ้านหนองฮี และส่งไปที่ค่ายทหารกองทัพภาคที่ ๒ จังหวัดมุกดาหาร ส่วนเจ้าหน้าที่ที่อยู่ในหมู่บ้านที่เหลือต้องอยู่เวรยามภายในรั้วหนามของหมู่บ้าน เมื่อทางราชการเร่งมือในการปราบปรามราษฎร ราษฎรก็ยิ่งหลั่งไหลเข้าร่วมต่อสู้กับพรรคคอมมิวนิสต์มากยิ่งขึ้น เรื่อยมาจนถึง พ.ศ. ๒๕๒๐ ทางกองทัพภาคที่ ๒ มีนโยบาย ๖๖/๒๓ ราษฎรที่เข้าร่วมกับพรรคคอมมิวนิสต์เริ่มทยอยกลับเข้ามามอบตัวกับทางการเป็นระยะ ๆ และในสมัยนี้โดยการนำของผู้ใหญ่บุษบา แสนมิตร ได้เสนอโครงการไฟฟ้าชนบทชาวบ้านได้สมทบโครงการด้วยเสาไม้ และคอนสายไฟฟ้า หรือสมทบเงินครัวเรือนละประมาณ ๑๗๐ บาท หมู่บ้านนาบัวจึงมีไฟฟ้าใช้เป็นครั้งแรกเมื่อวันที่ ๓๐ กรกฎาคม ๒๕๒๒ ในวันที่ ๗ สิงหาคม ๒๕๒๒ ทางราชการได้จัดงานวันเสียงปืนดับขึ้นเป็นครั้งแรก มีการฝึกทสปช. โดยพลโทเปรม ติณสูลานนท์ มาทำพิธีปิดการฝึกอบรม ใน ปี พ.ศ. ๒๕๒๒ **นายไสว แสนมิตร** ได้รับเลือกเป็นผู้ใหญ่บ้านคนที่ ๘ การต่อสู้ระหว่างทางราชการกับกองกำลังติดอาวุธพรรคคอมมิวนิสต์ แห่งประเทศไทยก็ลดลงมาเรื่อย ๆ

ปี พ.ศ. ๒๕๓๕ ได้แยกหมู่บ้านนาบัวเป็น ๒ หมู่บ้าน คือ หมู่ที่ ๕ กับ หมู่ที่ ๑๓ มี **นายคำสิงห์ จิตมาตย์** เป็นผู้ใหญ่บ้าน**หมู่ที่ ๑๓ คนแรก** และผู้ใหญ่บ้านหมู่ที่ ๕ ยังคงเป็น**นายไสว แสนมิตร** ใน ปีพ.ศ. ๒๕๓๗ บ้านนาบัวหมู่ที่ ๑๓ แยกออกเป็นหมู่ที่ ๑๔ อีกหนึ่งหมู่บ้าน มี **นายท่อนแก้ว ราชสินธ์** เป็นผู้ใหญ่บ้าน การต่อสู้กันของพรรคคอมมิวนิสต์กับทางการเริ่มสงบลงราษฎรที่ออกป่ากลับเข้าร่วมพัฒนาชาติไทยเกือบหมด ที่เหลือก็คงตกค้างอยู่ที่ต่างประเทศ เช่น ประเทศลาว และในปี พ.ศ. ๒๕๓๗ นี้ นายไสว แสนมิตร ก็เกษียณอายุราชการ **นายทิพจันทร์ แสนมิตร** ได้รับเลือกให้เป็นผู้ใหญ่บ้านหมู่ที่ ๕ คนที่ ๙ ในช่วงนี้รัฐบาลมีการพัฒนาประชาธิปไตยมากขึ้น ราษฎร์มีสิทธิ์เสรีภาพมากขึ้น ต่อมาใน ปี พ.ศ. ๒๕๔๒ ผู้ใหญ่ทิพจันทร์ ได้เสียชีวิตด้วยโรคมะเร็งในตับ **นายลำสินธิ์ จิตมาตย์** ได้รับเลือกตั้งให้เป็นผู้ใหญ่บ้านหมู่ที่ ๕ คนต่อมาเป็นคนที่ ๑๐ ปลายปี พ.ศ. ๒๕๔๓ ผู้ใหญ่บ้านหมู่ที่ ๑๓ นายคำสิงห์ จิตมาตย์ เสียชีวิตด้วยโรคมะเร็ง **นายวีระชัย จิตมาตย์** ได้รับเลือกเป็นผู้ใหญ่บ้านหมู่ที่ ๑๓ คนที่ ๒ ต่อมาปี พ.ศ.๒๕๔๗ ผู้ใหญ่ลำสินธิ์ หมดวาระลง จึงมีการเลือกตั้งผู้ใหญ่บ้านใหม่ ผู้ได้รับเลือกคือ **นายสุระศักดิ์ จิตมาตย์** ซึ่งเป็นผู้ใหญ่บ้านคนปัจจุบัน ลำดับที่ ๑๑ ในปี พ.ศ. ๒๕๔๘ **นายวีระชัย จิตมาตย์** ผู้ใหญ่บ้านหมู่ที่ ๑๓ ลาออกเพื่อร่วมทีมการเมืองท้องถิ่น จึงมีการเลือกตั้งผู้ใหญ่บ้านคนใหม่ ผู้ได้รับเลือกคือ **นายสาคร จิตมาตย์** เป็นผู้ใหญ่หมู่ที่ ๑๓ หลังจาก ผู้ใหญ่สาคร จิตมาตย์ หมดวาระลงจึงได้เลือกนายนันทวัฒน์ จิตมาตย์ เป็นผู้ใหญ่บ้านคนปัจจุบัน

สำหรับบ้านนาบัวหมู่ ๑๔ เป็นราษฎรของบ้านนาบัวหมู่ ๕ และหมู่ ๑๓ ซึ่งได้รวมเงินกันเพื่อซื้อที่ดินของ นายออนมณี ราชสินธ์ ในราคา ๕,๕๐๐ บาท โดยการนำของนายปราใส นครเขต ในปี พ.ศ.๒๕๑๐ หลังจากซื้อแล้วได้ร่วมมือกันเพื่อวางผังบ้าน โดยมีการแบ่งเป็นแปลง แต่ละแปลงมีความกว้าง ๘ เมตรและตัดถนนผ่านหมู่บ้าน และรอบบ้าน ไม่นานนักในปี พ.ศ. ๒๕๑๗ ก็มีราษฎรของบ้านนาบัวหมู่ ๕ ออกมาตั้งบ้านเรือนในที่ดินแปลงนี้ โดยการนำของ นายครสี เหลื่อมเภา, นายท่อนแก้ว ราชสินธ์, และนายสัมพันธ์ บัวชุม ต่อจากนั้นก็มีเพื่อนบ้านออกมาตั้งบ้านเรือนทุกปี ส่วนหนึ่งก็อยู่ตามหัวไร่ปลายนา ในปี พ.ศ.

๒๕๓๕ บ้านนาบัวหมู่ ๕ ได้แยกเป็น ๒ หมู่บ้าน คือหมู่ ๕ และหมู่ ๑๓ ในสมัยนายคำสิงห์ จิตมาตย์ เป็นผู้ใหญ่บ้านหมู่ ๑๓ โดยมี นายท่อนแก้ว ราชสินธ์ เป็นผู้ช่วยผู้ใหญ่บ้านนั้น ชาวบ้านได้ทยอยกันออกมาตั้งบ้านเรือนอยู่เรื่อยๆ เนื่องจากชุมชนที่อยู่ใหม่นี้ห่างจากที่อยู่เดิม (หมู่ ๑๓) ประมาณ ๑ กิโลเมตรเศษ เมื่อมีการประชุมในเรื่องของส่วนราชการหรือการประสานงาน มีความลำบากพอสมควรเพราะต้องเดินทางเข้าไปรับทราบ ข่าวสารในส่วนของทางราชการดังนั้นทางผู้นำจึงได้ปรึกษาหารือกัน เพื่อขอแยกเป็นอีกหมู่บ้านหนึ่ง ซึ่งมีประมาณ ๒๐ หลังคาเรือน ทางอำเภอก็เห็นชอบให้แบ่งแยกหมู่บ้านจึงได้อนุมัติจัดตั้งหมู่บ้านนาบัว หมู่ ๑๔ ขึ้น ในปี พ.ศ.๒๕๓๗

<u>- เขตนาโดนใหม่</u>

เขตนาโดนประกอบด้วยหมู่บ้านต่างๆ ดังนี้ บ้านนาโดนใหม่หมู่ ๗ บ้านเนินน้ำคำหมู่ ๑๐ บ้านชลประทานหมู่ ๑๕

บ้านนาโดนใหม่ เดิมราษฎรอาศัยอยู่ที่บ้านนาโดนเก่า ตำบลเรณูใต้ อำเภอเรณูนคร จังหวัดนครพนม ซึ่งอยู่ห่างจากที่ตั้งปัจจุบันไปทางทิศใต้ประมาณ ๑ กิโลเมตร ต่อมาในปี พ.ศ. ๒๔๕๒ ได้มีราษฎรกลุ่มหนึ่งย้ายครอบครัวมาอยู่หัวไร่ปลายนา ประกอบกับในปีถัดมาได้เกิดอัคคีภัยขึ้นบริเวณใกล้วัดโพธิ์แก้ว ซึ่งเป็นวัดประจำหมู่บ้านนาโดนเก่า ไฟไหม้บ้านเรือนเสียหายมาก ผู้ที่ประสบภัยดังกล่าว จึงได้อพยพครอบครัวมาตั้งบ้านเรือนใหม่ ตามพี่น้องซึ่งมาตั้งบ้านเรือนอยู่ก่อนแล้ว เมื่อรวมตัวกันเข้าเป็นหลายครอบครัว จึงได้ตั้งเป็นหมู่บ้านชื่อว่า “บ้านนาโดนใหม่” โดยอาศัยการตั้งชื่อ จากหมู่บ้านเดิม และเปลี่ยนพยางค์ท้ายจาก “เก่า” เป็น “ใหม่”

บ้านนาโดนใหม่เดิมขึ้นกับตำบลเรณูนคร อำเภอธาตุพนม ต่อมามีการแบ่งเขตการปกครองใหม่จากตำบลเรณูนคร มาเป็นอำเภอเรณูนคร และตั้งบ้านโคกหินแฮ่เป็นตำบลโคกหินแฮ่ จึงได้ขึ้นกับตำบลโคกหินแฮ่ อำเภอเรณูนคร

บ้านเนินน้ำคำ เดิมเป็นหมู่บ้านเดียวกันกับบ้านนาโดนใหม่ เมื่อปี พ.ศ. ๒๕๒๓ ซึ่งขณะนั้น นายนิสงค์ นวลตา ดำรงตำแหน่งกำนันตำบลโคกหินแฮ่ ได้ทำเรื่องเสนอไปยังกรมการปกครองกระทรวงมหาดไทย เพื่อขอแบ่งการปกครอง เป็น ๒ หมู่บ้าน ในปีเดียวกันก็ได้รับอนุมัติให้แยกการปกครอง ออกเป็นหมู่ ๑๐ ตั้งชื่อว่า บ้านเนินน้ำคำ

บ้านชลประทาน เดิมชาวบ้านเป็นคนนาโดนใหม่ หมู่ ๗, ๑๐ ได้ออกมาอยู่ตามที่นาของตัวเอง ทำอาชีพทำนา เลี้ยงสัตว์ อยู่ประจำที่ของตัวเองเถียงนาประมาณ ๔ หลัง ต่อมาชาวบ้านเรณูที่อยู่ตามไร่นา ก็ออกมาอยู่รวมกันอีกจำนวนหนึ่ง แต่ยังไม่มีไฟฟ้าใช้ ในปี พ.ศ. ๒๕๒๘ ก็มีผู้แทนราษฎร คือ นายไขแสง สุกใส ให้การสนับสนุนในด้านไฟฟ้าเป็นจำนวนเงิน ๖๐,๐๐๐ บาท ชาวบ้านก็มีส่วนสมทบ ๑๐,๐๐๐ บาท ชาวบ้านก็เลยได้ใช้ไฟฟ้าตั้งแต่บัดนั้นเป็นต้นมา ในปี พ.ศ. ๒๕๓๘ ชาวบ้านนาโดนใหม่ บ้านเนินน้ำคำ ชาวบ้านเรณูนครก็ย้ายเข้ามาอยู่ประมาณ ๒๕ หลังคาเรือน ชาวบ้านก็ขอแยกการปกครองออกจากบ้านนาโดนใหม่ บ้านเนินน้ำคำ เพื่อมาตั้งหมู่บ้านใหม่เป็นบ้านชลประทาน หมู่ ๑๕ ตั้งขึ้นเมื่อวันที่ ๒ สิงหาคม ๒๕๓๘ แต่งตั้งผู้ใหญ่บ้านคนแรก คือ นายสมชัย ถานัน มีประชากรรวมทั้งหมด ๑๓๕ คน เป็นชาย ๗๔ คน หญิง ๖๑ คน และทำหน้าที่ผู้ใหญ่บ้านอยู่ประมาณ ๔ เดือน ก็เสียชีวิตด้วยโรคหัวใจล้มเหลว ต่อมา ในปี พ.ศ. ๒๕๓๙ ก็ประกาศแต่งตั้งผู้ใหญ่บ้านขึ้นมาใหม่ ในวันที่ ๑ กุมภาพันธ์ ๒๕๓๙ คือ นายดุสิต ถานัน ซึ่งได้เป็นผู้ใหญ่บ้านโดยไม่ได้ลงคะแนน

- เขตนาม่วง

เขตนาม่วง ประกอบด้วยหมู่บ้านต่างๆ ดังนี้ บ้านนาม่วงทุ่งหมู่ ๓ บ้านนาม่วงท่าหมู่ ๔

บ้านนาม่วงทุ่ง เมื่อประมาณปี พ.ศ. ๒๔๖๓ ชาวบ้านพระซองและชาวบ้านบ่อดอกซ้อน เชื้อสายชาวไทยเผ่าย้อ ได้อพยพมาทำไร่ทำนา ณ ที่แห่งนี้ เดิมบริเวณนั้นมีต้นมะม่วงไข่ขนาดใหญ่ จึงชื่อว่า บ้านนาม่วง (ซึ่งปัจจุบันนี้ อยู่ในเขตพื้นที่บ้านนาม่วงท่าหมู่ ๔ แต่ต้นมะม่วงได้โค่นล้มไป ในปีเดียวกันที่พระธาตุพนมองค์เดิมล้ม คือ ปี พ.ศ.๒๕๑๘) หลังจากนั้นชาวบ้านนาม่วงก็แยกหมู่บ้านขึ้นไปทางทิศเหนือ มีการปกครองโดยนายขุนแสง (นายที พรมจันทร์) ขึ้นกับตำบลเรณูนคร อำเภอธาตุพนม ต่อมามีการแบ่งเขตการปกครองใหม่จากตำบลเรณูนคร มาเป็นอำเภอเรณูนคร และตั้งบ้านโคกหินแฮ่เป็นตำบลโคกหินแฮ่ ขึ้นกับอำเภอเรณูนคร ชุมชนที่อยู่ทางทิศเหนือของบ้านนาม่วงจึงเป็นหมู่บ้านนาม่วงทุ่ง หมู่ที่ ๓ ในตำบลโคกหินแฮ่

บ้านนาม่วงท่า เดิมบ้านนาม่วงท่ามีชื่อว่า “บ้านเหล่าขอนกอง” ต่อมามีการเผาศพบริเวณใกล้ต้นม่วงไข่ สังเกตเห็นต้นมะม่วงขนาดลำต้นใหญ่มาก (ต้นเดียวกันกับที่อยู่ในประวัติบ้านนาม่วงทุ่ง) และมีผลดก ชาวบ้านเชื่อว่าถ้าปีไหนฝนดีให้ดูปริมาณผลมะม่วง ปีไหนผลดก ปีนั้นฝนจะดี น้ำท่าอุดมสมบูรณ์ ปีไหนมะม่วงให้ผลน้อย ฝนก็น้อยเช่นกัน จึงตั้งชื่อหมู่บ้านเป็น “บ้านนาม่วงท่า” ตั้งแต่นั้นมาจนถึงปัจจุบัน

- เขตหนองแซง

เขตหนองแซง ประกอบด้วยหมู่บ้านต่างๆ ดังนี้ บ้านหนองแซงหมู่ ๘

บ้านหนองแซง หมู่ ๘ แต่เดิมไม่มีบ้าน มีชาวเรณูนครชาวบ้านโนนสังข์ ได้ออกมาอยู่ตามทุ่งไร่ทุ่งนาของตนเองอยู่ห่างกันประมาณ ๔๐๐ – ๕๐๐ เมตร ต่อมาในปี พ.ศ. ๒๕๐๗ ทางอำเภอให้รวมกลุ่มกัน ตั้งหมู่บ้านขึ้นเพราะว่ามีเหตุการณ์เกิดขึ้น คือมีการต่อต้านฝ่ายรัฐบาลจนมีการต่อสู้กับเจ้าหน้าที่ตำรวจและทหาร จนในปี พ.ศ. ๒๕๐๘ ก็มีการขออนุญาตทางอำเภอและจังหวัดจัดตั้งหมู่บ้านขึ้น ก็ได้รับอนุญาตจัดตั้งหมู่บ้านขึ้นในปี พ.ศ. ๒๕๐๘ นั้นเอง โดยตั้งชื่อว่า บ้านหนองแซง หมู่ ๘ และได้จัดหาผู้นำหมู่บ้านขึ้น คือ นายหนูเวิน ครโสภา เป็นผู้ใหญ่บ้านคนแรกของหมู่บ้านหนองแซง

สรุปประวัติความเป็นมาตำบลโคกหินแฮ่

ตำบลโคกหินแฮ่ ราษฎรส่วนใหญ่เป็นคนภูไทดั้งเดิม อพยพมาจากประเทศลาว เมืองวังอ่างคำ ประมาณปี ๒๓๙๙ มาตั้งหมู่บ้านอยู่ทางทิศใต้ของหมู่บ้านปัจจุบัน ห่างกัน ๒ กิโลเมตร เรียกว่า บ้านหนองหินแฮ่ ตามชื่อหนองน้ำ ต่อมาเกิดโรคระบาด ราษฎรล้มตายเป็นจำนวนมาก จึงย้ายหมู่บ้านมาอยู่บริเวณป่าโคกหินแฮ่ เรียกว่า บ้านหนองโคกหินแฮ่ ต่อมาเห็นว่าชื่อยาวเกินไป จึงตัดหนองออก เป็นบ้านโคกหินแฮ่ ตั้งแต่นั้นมา

ที่ตั้ง ตำบลโคกหินแฮ่ตั้งอยู่ทางทิศตะวันตกของอำเภอเรณูนคร ตามเส้นทางหลวงแผ่นดินหมายเลข ๒๐๓๑ ห่างจากอำเภอเรณูนครประมาณ ๖ กิโลเมตร ห่างจากจังหวัดนครพนม ไปทางทิศใต้ ประมาณ ๕๐ กิโลเมตร

ตำบลโคกหินแฮ่ แบ่งเขตปกครองออกเป็น ๑๕ หมู่บ้าน ดังนี้

หมู่ที่ ๑ บ้านโคกหินแฮ่	หมู่ที่ ๒ บ้านต้องน้อย
หมู่ที่ ๓ บ้านนาม่วงทุ่ง	หมู่ที่ ๔ บ้านนาม่วงท่า
หมู่ที่ ๕ บ้านนาบัว	หมู่ที่ ๖ บ้านหนองกุง

หมู่ที่ ๗ บ้านนาโดนใหม่ หมู่ที่ ๘ บ้านหนองแซง
หมู่ที่ ๙ บ้านโคกหินแฮ่ หมู่ที่ ๑๐ บ้านเนินน้ำคำ
หมู่ที่ ๑๑ บ้านโคกอนามัย หมู่ที่ ๑๒ บ้านโคกพัฒนา
หมู่ที่ ๑๓ บ้านนาบัว หมู่ที่ ๑๔ บ้านนาบัว
หมู่ที่ ๑๕ บ้านชลประทาน

๒.๒ การเลือกตั้ง

องค์การบริหารส่วนตำบลโคกหินแฮ่ ได้รับการยกฐานะจากสภาตำบลเป็นองค์การบริหารส่วนตำบล เมื่อวันที่ ๒๓ กุมภาพันธ์ พ.ศ. ๒๕๔๐ ปัจจุบันเป็นองค์การบริหารส่วนตำบลขนาดกลาง แบ่งเขตการเลือกตั้งเป็น ๑๕ เขต ตามเขตหมู่บ้าน มีสมาชิกองค์การบริหารส่วนตำบลได้หมู่บ้าน ละ ๒ คน รวม ๓๐ คน

๓. ประชากร

๓.๑ ข้อมูลเกี่ยวกับจำนวนประชากร

หมู่ที่	บ้าน	ประชากร (คน)			ครัวเรือน
		ชาย	หญิง	รวม	
๑	โคกหินแฮ่	๒๖๔	๒๖๗	๕๓๑	๑๗๙
๒	ต้องน้อย	๑๕๑	๑๔๔	๒๙๕	๙๓
๓	นาม่วงทุ่ง	๒๒๐	๒๑๐	๔๓๐	๑๐๖
๔	นาม่วงท่า	๑๑๔	๑๑๔	๒๒๘	๕๙
๕	นาบัว	๒๓๔	๒๔๗	๔๘๑	๑๒๓
๖	หนองกุง	๓๑๕	๓๐๐	๖๑๕	๑๕๓
๗	นาโดนใหม่	๔๕๒	๑๓๙	๕๙๑	๒๔๑
๘	หนองแซง	๒๗๗	๒๖๑	๕๓๘	๑๓๕
๙	โคกหินแฮ่	๒๘๘	๒๘๒	๕๗๘	๑๘๐
๑๐	เนินน้ำคำ	๓๘๓	๓๕๙	๗๔๒	๑๙๗
๑๑	โคกอนามัย	๒๐๗	๒๓๐	๔๓๗	๑๓๓
๑๒	โคกพัฒนา	๑๙๒	๑๗๒	๓๖๔	๑๐๗
๑๓	นาบัว	๒๗๓	๒๗๙	๕๕๒	๑๓๖
๑๔	นาบัว	๑๒๙	๑๒๕	๒๕๔	๕๙
๑๕	ชลประทาน	๑๑๘	๑๑๘	๒๓๖	๘๗
รวม		**๓,๖๑๗**	**๓,๕๔๗**	**๗,๑๖๔**	**๑,๙๔๖**

๓.๒ ช่วงอายุและจำนวนประชากร

	ชาย	หญิง	หมายเหตุ
จำนวนประชากรเยาวชน	๗๖๐	๗๔๕	อายุต่ำกว่า ๑๘ ปี
จำนวนประชากร	๒,๓๘๗	๒,๒๕๘	อายุ ๑๘-๖๐ ปี
จำนวนประชากรสูงอายุ	๔๗๑	๕๔๔	อายุมากกว่า ๖๐ ปี
รวม	๓,๖๑๗	๓,๕๔๗	ทั้งสิ้น ๗,๑๖๖

ข้อมูลทะเบียนราษฎร์ ณ พฤษภาคม ๒๕๖๒

๔. สภาพทางสังคม

๔.๑ การศึกษา

ที่	สถานที่	ผดด. / ครู (คน) บุคลากร	เด็กในศูนย์ (คน)	นักเรียนประถม (คน)				นร. โรงเรียนขยายโอกาส (คน)	รวมนร. ทั้งสิ้น (คน)
				อนุบาล	ป.๑-ป.๔	ป.๕-ป.๖	รวม		
	ศูนย์พัฒนาเด็กเล็ก								
๑	โคกหินแฮ่	๑๑	๑๒๒	-	-	-	-	-	**๑๒๒**
	รวม	๑๑	๑๒๒	-	-	-	-	-	**๑๒๒**
	โรงเรียน								
๑	บ้านโคกหินแฮ่	๒๓	-	๓๗	๗๘	๓๒	๑๔๗	๗๗	**๒๑๐**
๒	บ้านนาโดนใหม่	๑๑	-	๒๐	๔๓	๒๖	๘๙	-	**๑๐๓**
๓	บ้านนาม่วง	๘	-	๑๐	๑๙	๑๒	๘๙	-	**๔๓**
๔	บ้านหนองแซง	๘	-	๖	๑๗	๑๓	๓๖	-	**๔๘**
๕	บ้านนาบัว	๑๑	-	๓๖	๔๗	๑๓	๙๖	-	**๙๔**
๖	บ้านหนองกุง	๗	-	๑๒	๒๐	๗	๓๙	-	**๔๒**
	รวม	๖๘	-	๑๐๔	๒๒๑	๑๓๘	๔๖๓	๗๗	**๔๕๔**

ณ วันที่ พฤษภาคม ๒๕๖๒

๔.๒ สาธารณสุข

โรงพยาบาลส่งเสริมสุขภาพตำบล ๒ แห่ง คือ

๑. โรงพยาบาลส่งเสริมสุขภาพตำบลโคกหินแฮ่ มีบุคลากร ๘ ราย มีพื้นที่รับผิดชอบ ๘ หมู่บ้าน ดังนี้ คือ

หมู่ที่ ๑ บ้านโคกหินแฮ่
หมู่ที่ ๒ บ้านต้องน้อย
หมู่ที่ ๗ บ้านนาโดนใหม่
หมู่ที่ ๘ บ้านหนองแซง
หมู่ที่ ๙ บ้านโคกหินแฮ่
หมู่ที่ ๑๐ บ้านเนินน้ำคำ
หมู่ที่ ๑๑ บ้านโคกอนามัย
หมู่ที่ ๑๒ บ้านโคกพัฒนา
หมู่ที่ ๑๕ บ้านชลประทาน

๒. โรงพยาบาลส่งเสริมสุขภาพตำบลบ้านนาบัว มีบุคลากร ๖ ราย มีพื้นที่รับผิดชอบ ๖ หมู่บ้าน ดังนี้ คือ

หมู่ที่ ๓ บ้านนาม่วงทุ่ง
หมู่ที่ ๔ บ้านนาม่วงท่า
หมู่ที่ ๕ บ้านนาบัว
หมู่ที่ ๖ บ้านหนองกุง
หมู่ที่ ๑๓ บ้านนาบัว
หมู่ที่ ๑๔ บ้านนาบัว

๔.๓ อาชญากรรม

คดีอาชญากรรมในพื้นที่ ปี ๒๕๖๑ จำนวน ๒ คดี

* ข้อมูลจากสถานีตำรวจภูธรนาโดน ณ พฤษภาคม ๒๕๖๒

๔.๔ ยาเสพติด

คดียาเสพติดในพื้นที่ ปี ๒๕๖๒ จำนวน ๓๐ คดี

* ข้อมูลจากสถานีตำรวจภูธรนาโดน ณ ๑๓ พฤษภาคม ๒๕๖๒

๔.๕ การสังคมสงเคราะห์

๑. ชมรมผู้สูงอายุบ้านเนินน้ำคำ
๒. ชมรมผู้สูงอายุบ้านนาบัว
๓. ศูนย์พัฒนาและส่งเสริมอาชีพผู้สูงอายุตำบลโคกหินแฮ่
๔. กองทุนสวัสดิการชุมชนตำบลโคกหินแฮ่
๕. ศูนย์บริการผู้สูงอายุตำบลโคกหินแฮ่
๖. ศูนย์พัฒนาครอบครัวตำบลโคกหินแฮ่

๕. ระบบพื้นฐาน

๕.๑ การคมนาคมขนส่ง

- ถนนคอนกรีต จำนวน ๖๘ เส้น ระยะทาง ๒๕,๒๘๐.๖๐ เมตร
- ถนนลาดยาง จำนวน ๓ เส้น ระยะทาง ๕,๔๕๒.๐๐ เมตร
- ถนนลูกรัง จำนวน ๘๔ เส้น ระยะทาง ๕๕,๓๐๖.๙๐ เมตร

๕.๒ การไฟฟ้า

- มีไฟฟ้าใช้ ๑,๘๘๗ ครัวเรือน (ร้อยละ ๑๐๐ ของครัวเรือนทั้งหมด)
- ไฟฟ้าแสงสว่าง ๔๖๖ จุด ครบทุกหมู่บ้าน

๕.๓ การประปา

- หมู่บ้านดำเนินกิจการประปาเอง ๙ แห่ง อบต.ดำเนินการ ๑ แห่ง (หมู่ที่ ๒ บ้านต้องน้อย)

๖. ระบบเศรษฐกิจ

๖.๑ การเกษตร

- พื้นที่ทำนา	๑๓,๙๑๗	ไร่
- พื้นที่ยางพารา	๗๑๗	ไร่
- พื้นที่เกษตรอื่นๆ	๒,๒๖๙	ไร่

๖.๒ การประมง

- ปลา	๙๑๒	บ่อ

๖.๓ การปศุสัตว์

- โค	๑,๘๐๓	ตัว
- กระบือ	๖๓๒	ตัว
- สุกร	๒๑๗	ตัว
- เป็ดเทศ	๖๗๘	ตัว
- ไก่	๑๗,๕๓๒	ตัว

๖.๔ การบริการ

- อู่ซ่อมรถเล็ก/ใหญ่	๗	แห่ง
- ร้านเสริมสวย	๓	แห่ง
- ร้านอินเตอร์เน็ต	๒	แห่ง
- รีสอร์ท	๑	แห่ง
- ร้านคาราโอเกะ	๑	แห่ง

๖.๕ การท่องเที่ยว

- บ้านเนินน้ำคำ หมู่ ๑๐ เป็นหมู่บ้านท่องเที่ยวนวัตวิถี ด้านเศรษฐกิจพอเพียง
- บ้านนาบัว หมู่ ๕,๑๓,๑๔ มีศูนย์เรียนรู้ประวัติศาสตร์เสียงปืนแตก เป็นหมู่บ้าน OTOP เพื่อการท่องเที่ยว เชิงวัฒนธรรม และประวัติศาสตร์

๖.๖ อุตสาหกรรม

- โรงงานผลิตเครื่องดื่มสมุนไพร	๑	แห่ง
- โรงสีข้าว	๑๕	แห่ง
- โรงงานขนมจีน	-	แห่ง

- โรงงานผลิตน้ำดื่ม ๒ แห่ง

๖.๗ การพาณิชย์และกลุ่มอาชีพ

การพาณิชย์

- ร้านค้า	๘๐	แห่ง
- ปั๊มหลอด	๖	แห่ง
- ปั๊มขนาดเล็ก	๒	แห่ง
- โกดังเก็บของเก่า	๑	แห่ง
- รับซื้อของเก่า	๑	แห่ง
- ร้านอิเล็กทรอนิกส์	-	แห่ง

กลุ่มอาชีพ

-กลุ่มทอผ้า	๑๕	กลุ่ม
-กลุ่มเกษตรกร	๗	กลุ่ม
-กลุ่มขนมจีน	๒	กลุ่ม
-กลุ่มเลี้ยงโค กระบือ	๒	กลุ่ม
-กลุ่มเลี้ยงไก่พื้นเมือง/ไก่ไข่	๔	กลุ่ม
-กลุ่มยางพารา	๑	กลุ่ม
-กลุ่มเกษตรกรทำนา	๑	กลุ่ม
กลุ่มข้าวพันธุ์ดี	๑	กลุ่ม

๗. ศาสนา ประเพณี วัฒนธรรม

๗.๑ การนับถือศาสนา

- ผู้นับถือศาสนาพุทธ ร้อยละ ๙๙
- วัด ๑๑ แห่ง
- สำนักสงฆ์ ๔ แห่ง

๗.๒ ประเพณีและงานประจำปี

- ประเพณีวันขึ้นปีใหม่	ประมาณเดือน	มกราคม
- ประเพณีเปิดประตูเล้า	ประมาณเดือน	มกราคม
- ประเพณีบุญผะเหวด	ประมาณเดือน	เมษายน
- ประเพณีวันสงกรานต์	ประมาณเดือน	เมษายน
- ประเพณีลอยกระทง	ประมาณเดือน	ตุลาคม พฤศจิกายน
- ประเพณีข้าวหลามใหญ่ ปิ้งไก่บ้าน	ประมาณเดือน	ธันวาคม

๗.๓ ภูมิปัญญาท้องถิ่น ภาษาถิ่น

ภูมิปัญญาท้องถิ่น ประชาชนในเขตตำบลโคกหินแฮ่ได้อนุรักษณ์ภูมิปัญญาท้องถิ่น ได้แก่ วิธีการทำขนมจีนน้ำนัว ขนมกรอบ ทอผ้าพื้นเมือง ทอผ้าเทป ถักไหมพรม พานบายศรี ฯลฯ

ภาษาถิ่น ส่วนมากร้อยละ ๙๐ % พูดภาษาภูไท

๗.๔ สินค้าพื้นเมืองและของที่ระลึก

ประชาชนในเขตตำบลโคกหินแฮได้ผลิตของใช้พื้นเมืองขึ้นใช้ในครัวเรือนและเหลือเอาไว้จำหน่ายบ้าง ได้แก่ ผ้าพื้นเมือง ผ้าเทป ข้าวหลาม ปิ้งไก่บ้าน ฯลฯ

๘ ทรัพยากรธรรมชาติ

๘.๑ น้ำ

แหล่งน้ำธรรมชาติ ได้แก่ น้ำบัง ห้วยแคน หนองเบ็ญ หนองสโน หนองแซง หนองปรง หนองสระพัง หนองครก หนองข่อนแก่น หนองม่วง หนองแข้ หนองห้วยกระยัง หนองสิม ห้วยยาง หนองบัว ฯลฯ

๘.๒ ป่าไม้

เขตตำบลไม่อยู่ในเขตป่าไม้

๘.๓ ภูเขา

เขตตำบลไม่มีภูเขา

๘.๔ คุณภาพของทรัพยากรธรรมชาติ

ในพื้นที่ขององค์การบริหารส่วนตำบลโคกหินแฮ่ ส่วนมากเป็นพื้นที่สำหรับเพาะปลูก ที่อยู่อาศัย ร้านค้า สถานประกอบการ ตามลำดับ และมีพื้นที่เพียงเล็กน้อยที่เป็นพื้นที่สาธารณะ ทรัพยากรธรรมชาติในพื้นที่ ได้แก่ ดิน น้ำ ต้นไม้ อากาศที่ไม่มีมลพิษ ปัญหาคือ น้ำในการเกษตรต้องรอฤดูฝน มีแหล่งน้ำใช้ในการเกษตรไม่เพียงพอ ปัญหาคือยังไม่สามารถหาแหล่งน้ำสำหรับการเกษตรได้เพิ่มขึ้น ปัญหาด้านขยะ เมื่อชุมชนแออัดขยะก็มากขึ้น การแก้ไขปัญหาองค์การบริหารส่วนตำบลโคกหินแฮ่ ได้จัดทำโครงการเพื่อแก้ปัญหาให้กับประชาชนและเป็นไปตามความต้องการของประชาชน เช่น โครงการจัดหาถังขยะรองรับขยะให้ครอบคลุมทั้งพื้นที่ โครงการปลูกต้นไม้ในวันสำคัญต่างๆ ในพื้นที่ของตนเองและที่สาธารณะรวมทั้งปรับปรุงสภาพภูมิทัศน์ของเมืองให้ร่มรื่นสวยงาม ให้เป็นเมืองน่าอยู่ เป็นที่พักผ่อนหย่อนใจของประชาชน ฯลฯ

ส่วนที่ ๒
ยุทธศาสตร์องค์กรปกครองส่วนท้องถิ่น

๑. ความสัมพันธ์ระหว่างแผนพัฒนาระดับมหภาค

๑.๑ แผนยุทธศาสตร์ชาติ ๒๐ ปี

การจัดทำแผนพัฒนาของเทศบาลจะต้องมีความสัมพันธ์ระหว่างแผนยุทธศาสตร์ชาติ เพื่อขับเคลื่อนการพัฒนาประเทศไปสู่ความมั่นคง มั่งคั่ง และยั่งยืน โดยแผนยุทธศาสตร์ชาติ ๒๐ ปี ของประเทศไทยกำลังอยู่ระหว่างการการเสนอร่างกรอบยุทธศาสตร์ชาติต่อที่ประชุมคณะกรรมกรรจัดทำยุทธศาสตร์ชาติ ซึ่งขณะนี้อยู่ระหว่างการดำเนินการปรับปรุงร่างกรอบยุทธศาสตร์ชาติตามมิติที่ประชุมคณะกรรมกรรจัดทำร่างยุทธศาสตร์ชาติ โดยร่างกรอบยุทธศาสตร์ชาติ ๒๐ ปี (พ.ศ. ๒๕๖๑ - ๒๕๘๐) สรุปย่อได้ ดังนี้

วิสัยทัศน์ "ประเทศไทยมีความมั่นคง มั่งคั่ง ยั่งยืน เป็นประเทศที่พัฒนาแล้ว ด้วยการพัฒนาตามหลักปรัชญาของเศรษฐกิจพอเพียง"

คติพจน์ประจำชาติ **"มั่นคง มั่งคั่ง ยั่งยืน"**

ประกอบด้วย ๖ ยุทธศาสตร์

ยุทธศาสตร์ที่ ๑ เศรษฐกิจและสังคมไทยมีการพัฒนาอย่างมั่นคงและยั่งยืน

ยุทธศาสตร์ที่ ๒ เศรษฐกิจขยายตัวด้วยการค้าส่งค้าปลีกและเศรษฐกิจดิจิตัลที่เข้มข้นขึ้น

ยุทธศาสตร์ที่ ๓ คนไทยมีศักยภาพและความสามารถปรับตัวรองรับบริบทการพัฒนาในอนาคต

ยุทธศาสตร์ที่ ๔ สังคมไทยมีความเป็นธรรม มีความเหลื่อมล้ำน้อย

ยุทธศาสตร์ที่ ๕ เศรษฐกิจและสังคมพัฒนาอย่างเป็นมิตรกับสิ่งแวดล้อม

ยุทธศาสตร์ที่ ๖ ระบบการบริหารจัดการภาครัฐมีประสิทธิภาพ ทันสมัย รับผิดชอบ โปร่งใส ตรวจสอบได้และประชาชนมีส่วนร่วม

ความเชื่อมโยงของยุทธศาสตร์ชาติกับแผนในระดับต่างๆ

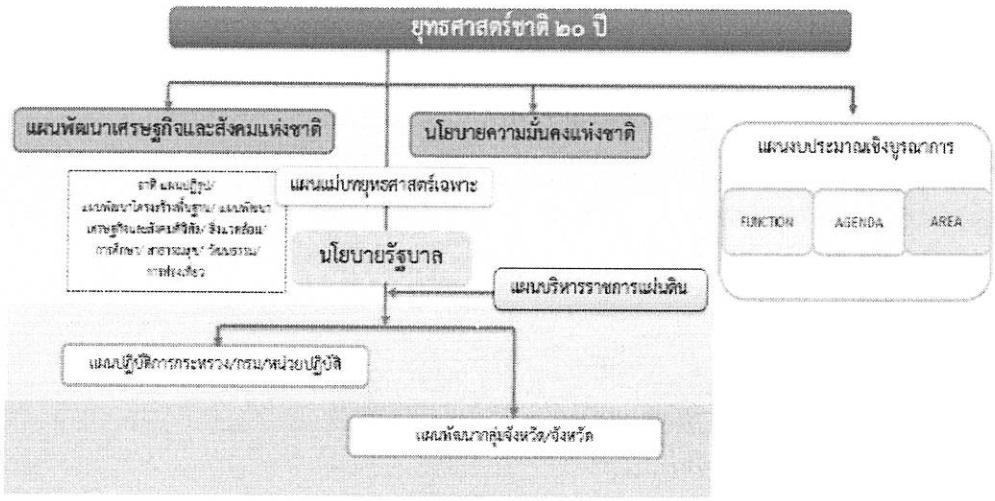

๑. ความเป็นมา

คณะรัฐมนตรีได้มีมติเมื่อวันที่ ๓๐ มิถุนายน ๒๕๕๘ เห็นชอบให้มีการจัดตั้งคณะกรรมการจัดทายุทธศาสตร์ชาติ มีอำนาจหน้าที่ในการจัดทาร่างยุทธศาสตร์ชาติระยะ ๒๐ ปี เพื่อใช้ในการขับเคลื่อนการพัฒนาประเทศสู่ความมั่นคง มั่งคั่ง และยั่งยืน และให้เสนอร่างยุทธศาสตร์ชาติระยะ ๒๐ ปี ให้คณะรัฐมนตรีพิจารณาให้ความเห็นชอบเพื่อใช้เป็นกรอบในการดำเนินงานในระยะที่ ๒ ของรัฐบาล (ปี ๒๕๕๘ - ๒๕๕๙) และกรอบการปฏิรูปในระยะที่ ๓ (ปี ๒๕๖๐ เป็นต้นไป) คณะกรรมการจัดทำยุทธศาสตร์ชาติได้แต่งตั้งคณะอนุกรรมการ๒ คณะ ได้แก่ (๑) คณะอนุกรรมการจัดทำยุทธศาสตร์และกรอบการปฏิรูป เพื่อจัดทำร่างกรอบยุทธศาสตร์ชาติระยะ ๒๐ ปี และ (๒) คณะอนุกรรมการจัดทำแผนปฏิบัติการตามแนวทางการปฏิรูปประเทศเพื่อจัดทาร่างแผนปฏิบัติการตามแนวทางการปฏิรูปประเทศ (Roadmap) ภายใต้ยุทธศาสตร์ชาติระยะ ๒๐ ปี

คณะอนุกรรมการจัดทายุทธศาสตร์และกรอบการปฏิรูปได้ดำเนินการยกร่างกรอบยุทธศาสตร์ชาติระยะ ๒๐ ปี ตามแนวทางที่คณะรัฐมนตรีกำหนด โดยได้มีการนำความคิดเห็นและข้อเสนอแนะจากกรรมการจัดทำยุทธศาสตร์ชาติที่มาจากหลายภาคส่วน ได้แก่ภาคราชการ ภาคเอกชน ภาคการเมือง และ นักวิชาการ รวมถึงได้พิจารณานำข้อคิดเห็นจากสภาปฏิรูปแห่งชาติ และความคิดเห็นจากภาคประชาชนมาเป็นข้อมูลในการยกร่างยุทธศาสตร์ชาติด้วย และได้นำเสนอร่างกรอบยุทธศาสตร์ชาติระยะ ๒๐ ปี ต่อที่ประชุมคณะกรรมการจัดทำยุทธศาสตร์ชาติ ซึ่งขณะนี้อยู่ระหว่างการดาเนินการปรับปรุงร่างกรอบยุทธศาสตร์ชาติตามมติที่ประชุมคณะกรรมการจัดทายุทธศาสตร์ชาติ

ในการดำเนินการขั้นต่อไป คณะกรรมการจัดทำยุทธศาสตร์ชาติจะนำเสนอร่างกรอบยุทธศาสตร์ชาติเพื่อขอความเห็นชอบจากคณะรัฐมนตรีและจะได้มีการรับฟังความคิดเห็นจากประชาชน ก่อนที่จะนำเสนอต่อสภานิติบัญญัติแห่งชาติให้ความเห็นชอบกรอบยุทธศาสตร์ชาติมาใช้เป็นกรอบในการกำหนดทิศทางในการบริหารประเทศภายในเดือนตุลาคม ๒๕๕๙ ซึ่งเป็นช่วงเวลาของการประกาศใช้แผนพัฒนาเศรษฐกิจและสังคมแห่งชาติ ฉบับที่ ๑๒ (ตุลาคม ๒๕๕๙ - กันยายน ๒๕๖๔) นอกจากนี้หน่วยงานต่างๆ จะได้นาแผนพัฒนาเศรษฐกิจและสังคมแห่งชาติ ซึ่งเป็นแผนระยะ ๕ ปี มาถ่ายทอดลงสู่แผนปฏิบัติการระดับกระทรวงและแผนพัฒนารายสาขาในระหว่างที่กลไกการจัดทำยุทธศาสตร์ชาติตามร่างรัฐธรรมนูญฉบับใหม่อยู่ระหว่างการดำเนินการ ซึ่งคาดว่าจะดำเนินการแล้วเสร็จภายในเดือนกรกฎาคม ๒๕๖๐

๒. สาระสำคัญ

๒.๑ สภาพแวดล้อม

ในช่วงทศวรรษที่ผ่านมา กระแสการเปลี่ยนแปลงที่เกิดขึ้นในโลกเป็นไปอย่างรวดเร็วและในหลากหลายมิติทำให้ภูมิทัศน์ของโลกเปลี่ยนแปลงไปอย่างมีนัยสำคัญ โดยก่อให้เกิดโอกาสทั้งในด้านเศรษฐกิจ สังคม สิ่งแวดล้อม เทคโนโลยี และการเมืองของประเทศไทยแต่ขณะเดียวกันท่ามกลางความเปลี่ยนแปลงในด้านต่างๆ ก็มีปัจจัยเสี่ยงและภัยคุกคามที่ต้องบริหารจัดการด้วยความยากลาบากมากขึ้นกระแสทุนนิยมและการเปลี่ยนแปลงภูมิทัศน์เศรษฐกิจของโลกได้ส่งผลให้โครงสร้างเศรษฐกิจของประเทศไทยซึ่งเดิมมีโครงสร้างเศรษฐกิจในระบบ "เกษตรแบบพึ่งตนเอง" ต้องปรับตัวและเปลี่ยนไปเป็นระบบเศรษฐกิจที่ "พึ่งพาอุตสาหกรรมและการส่งออก" การพัฒนาในภาคเกษตรล่าช้ากว่าฐานการผลิตอื่นๆ ที่อาศัยเทคโนโลยีสมัยใหม่มากขึ้นตามลำดับโดยเฉพาะอย่างยิ่งภายใต้อิทธิพลของกระแสโลกาภิวัฒน์และความก้าวหน้าอย่างรวดเร็วของเทคโนโลยีสารสนเทศ จึงมีปัญหาความเหลื่อมล้ำทางด้านรายได้ระหว่างภาคการเกษตรกับภาคอุตสาหกรรมและระหว่างสังคมในเมืองและชนบทขยายวงกว้างขึ้น และปัญหาความยากจนกระจุกตัวในกลุ่มเกษตรกรรายย่อยและในภาคชนบทรวมทั้งโอกาสในการเข้าถึงข้อมูลข่าวสาร องค์ความรู้ แหล่งทุน และบริการทางสังคมที่มีคุณภาพสาหรับประชาชนที่อยู่ในพื้นที่ห่างไกลก็มีในวงแคบกว่า ในขณะที่การใช้เทคโนโลยีในภาคอุตสาหกรรมและบริการเองก็นับว่ายังอยู่ในกลุ่มประเทศที่ใช้เทคโนโลยีในระดับกลางๆ ซึ่งส่วนใหญ่ไม่สามารถพัฒนาได้เองภายในประเทศ ต้องนาเข้ามาจากต่างประเทศ โดยรวมประเทศไทยจึงยังใช้วัตถุดิบและแรงงานเข้มข้นในการเป็นจุดแข็งในการแข่งขันและขับเคลื่อนการเจริญเติบโตนอกจากนั้น ในอีกด้านหนึ่งการเปลี่ยนแปลงภูมิทัศน์ของโลกและแรงขับเคลื่อนของเทคโนโลยีสมัยใหม่รวมทั้งความเชื่อมโยงอย่างใกล้ชิดของสังคมโลกได้ทาให้เกิดภัยคุกคามและความเสี่ยงด้านอื่นๆ ที่ซับซ้อนขึ้นอาทิ การก่อการร้าย โรคระบาด เครือข่ายยาเสพติดข้ามชาติ และการก่อการร้าย อาชญากรรมข้ามชาติในรูปแบบต่างๆ ขณะที่การเปลี่ยนแปลงภูมิอากาศโลกก็มีความผันผวนรุนแรงขึ้น ซึ่งล้วนแล้วเป็นความเสี่ยงในการดารงชีวิตของประชาชน การบริหารจัดการทางธุรกิจ และการบริหารราชการแผ่นดินของภาครัฐ

นอกจากนั้นในช่วงต้นศตวรรษที่ ๒๑ กระแสโลกาภิวัฒน์ได้ทาให้ภูมิทัศน์ทางด้านเศรษฐกิจและสังคมของโลกเปลี่ยนแปลงจากเศรษฐกิจสังคมอุตสาหกรรมมุ่งสู่เศรษฐกิจสังคมดิจิทัล ในขณะที่โอกาสทางเศรษฐกิจขยายเพิ่มขึ้น แต่ช่องว่างทางสังคมก็ยิ่งกว้างขึ้นรวมถึงช่องว่างทางดิจิทัล (digital divide) ถ้าหากไม่สามารถลดลงก็จะยิ่งทำให้ความเหลื่อมล้ำทางรายได้และโอกาสทางเศรษฐกิจและสังคมมีความแตกต่างมากขึ้น ประกอบกับในอนาคต ๒๐ ปีข้างหน้าสภาพแวดล้อมทั้งภายในและภายนอกประเทศจะมีการเปลี่ยนแปลงอย่างมีนัยสำคัญในทุกมิติ เงื่อนไขภายนอกที่สำคัญต่อการพัฒนาประเทศไทยในอนาคต ได้แก่ กระแสโลกาภิวัฒน์ที่เข้มข้นขึ้นอย่างต่อเนื่องและมีความเสี่ยงและท้าทายต่อการปรับตัวมากขึ้นจากการเคลื่อนย้ายอย่างเสรีและรวดเร็วของผู้คน เงินทุน ข้อมูลข่าวสารองค์ความรู้และเทคโนโลยี และสินค้าและบริการ ขณะเดียวกันการรวมกลุ่มเศรษฐกิจในภูมิภาคนำไปสู่ความเชื่อมโยงทุกระบบในขณะที่ศูนย์รวมอำนาจทางเศรษฐกิจโลกเคลื่อนย้ายมาสู่เอเชียภายใต้สภาพแวดล้อมทางเศรษฐกิจโลกซึ่งในช่วงระยะ ๑๐ ปีข้างหน้าจะยังคงได้รับผลกระทบจากปัจจัยสำคัญหลายประการทั้งปัญหาต่อเนื่องจากวิกฤติการณ์ทางเศรษฐกิจโลกในช่วงปี ๒๕๕๑ – ๒๕๕๒ และวิกฤติการณ์ในกลุ่มประเทศยูโรโซนที่ทาให้ระดับหนี้สาธารณะในประเทศต่างๆ เพิ่มสูงขึ้นและกลายเป็นความเสี่ยงต่อความยั่งยืนทางการคลัง ขณะที่จะมีผลพวงต่อเนื่องจากการดำเนินมาตรการขยายปริมาณเงินขนาดใหญ่ในสหรัฐฯ ยุโรป และญี่ปุ่น ซึ่งเป็นความเสี่ยงให้เกิดภาวะเงินเฟ้อได้เมื่อเศรษฐกิจฟื้นตัวเต็มที่ รวมทั้งอาจจะมีความผันผวนของการเคลื่อนย้ายเงินทุนระหว่างประเทศ นอกจากนั้นการพัฒนาด้านเทคโนโลยีสารสนเทศเข้าสู่จุดอิ่มตัวมากขึ้น ขณะที่การพัฒนาเทคโนโลยีใหม่ที่จะช่วยให้ประสิทธิภาพการผลิตของโลกเพิ่มขึ้นขนานใหญ่และเป็นวงกว้าง เช่นที่เคยเกิดขึ้นในช่วงการปฏิวัติอุตสาหกรรมยังไม่มีแนวโน้มการก่อตัวที่ชัดเจน แต่ก็มีแนวโน้มของการพัฒนาเทคโนโลยีใน

รูปแบบใหม่ๆ ที่จะเป็นโอกาสสาหรับการพัฒนาเศรษฐกิจรูปแบบใหม่ๆ ซึ่งภายใต้เงื่อนไขดังกล่าว เศรษฐกิจโลกในช่วง ๑๐ ปีข้างหน้ามีแนวโน้มที่จะขยายตัวต่ำกว่าเฉลี่ยร้อยละ ๕.๑ ในช่วง ๕ ปีก่อนวิกฤติเศรษฐกิจโลก (๒๕๔๖ – ๒๕๕๐) สถานการณ์ที่ตลาดโลกขยายตัวช้า แต่ประเทศต่างๆ ขยายกาลังการผลิตเพื่อยกระดับศักยภาพการผลิต การแข่งขันในตลาดโลกจะมีความรุนแรงขึ้น ขณะเดียวกันการลดลงของประชากรไทยในระยะ ๑๐ - ๑๕ ปี ข้างหน้านี้ จะทาให้ขนาดของตลาดในประเทศขยายตัวช้าลง เงื่อนไขดังกล่าวเป็นความเสี่ยงสาหรับอนาคตของเศรษฐกิจไทยในระยะยาวหากประเทศไทยไม่เร่งปรับโครงสร้างเพื่อแก้ปัญหาจุดอ่อนและเสริมจุดแข็งให้สัมฤทธิ์ผล

ในด้านความมั่นคงของโลกก็กาลังก้าวเข้าสู่ช่วงเปลี่ยนผ่านที่สำคัญจากการปรับดุลอำนาจของสหรัฐฯ เพื่อพยายามคงบทบาทผู้นาโลกและเพื่อคานอิทธิพลและบทบาทของจีนและรัสเซียที่เพิ่มมากขึ้นในเอเชียและยุโรปนั้น น่าจะมีผลทำให้บรรยากาศด้านความมั่นคงของโลกในช่วงปี ๒๕๖๐ – ปี ๒๕๗๙ มีลักษณะผสมผสานกันทั้งความร่วมมือและความขัดแย้ง โดยขึ้นอยู่กับปัจจัยผลประโยชน์แห่งชาติทั้งในระดับทวิภาคีและพหุภาคีเป็นองค์ประกอบสำคัญในการกำหนดนโยบายของประเทศและกลุ่มประเทศ สาหรับการเปลี่ยนแปลงด้านเทคโนโลยีอย่างรวดเร็วจะเป็นเงื่อนไขสำคัญสำหรับอนาคตของโลกและประเทศไทยเช่นกัน โดยเฉพาะอย่างยิ่งเทคโนโลยีสมัยใหม่ที่เป็นอัจฉริยะจะกระทบการดำรงชีวิตของคนและทำให้เกิดธุรกิจรูปแบบใหม่ รวมทั้งเกิดการเชื่อมต่อและการบรรจบกันของเทคโนโลยีก้าวหน้าอุตสาหกรรม และผลิตภัณฑ์ ซึ่งประเทศไทยจะต้องลงทุนด้านทรัพยากรมนุษย์และการวิจัยให้สามารถพัฒนาเทคโนโลยีสมัยใหม่ได้ เงื่อนไขการผลิตและการบริโภคที่เป็นมิตรกับสิ่งแวดล้อมก็จะเป็นเกณฑ์มาตรฐานที่กดดันให้ประเทศไทยต้องปรับเปลี่ยนไปสู่สังคมสีเขียวโดยการพัฒนาและนาเทคโนโลยีสีเขียวมาใช้ก็จะมีส่วนสำคัญ และช่วยแก้ปัญหาการลดลงของทรัพยากรต่างๆ รวมทั้งน้ำมัน ซึ่งแม้ราคาจะลดลงแต่มีผลกระทบต่อสภาพแวดล้อม จึงต้องผลักดันให้มุ่งสู่การผลิตพลังงานทดแทนในรูปแบบต่างๆ รวมทั้งพืชพลังงานที่อาจจะส่งผลกระทบต่อความมั่นคงทางอาหารของโลก

นอกจากนั้น ยังมีข้อจำกัดและความเสี่ยงสำคัญจากการเข้าสู่สังคมสูงวัยของโลกและภาวะภูมิอากาศเปลี่ยนแปลงผันผวนและภาวะโลกร้อน ทั้งนี้โครงสร้างประชากรโลกที่เข้าสู่สังคมสูงวัย แม้จะส่งผลให้เกิดโอกาสทางธุรกิจใหม่ๆ แต่มีความเสี่ยงให้เกิดการแย่งชิงแรงงานและเงินทุน รวมทั้งมีแรงกดดันต่อการใช้จ่ายงบประมาณด้านสวัสดิการและสาธารณสุขเพิ่มขึ้นในหลายๆ ประเทศกลายเป็นความเสี่ยงด้านการ คลังที่สำคัญ สำหรับ ภาวะโลกร้อนและการเปลี่ยนแปลงสภาวะภูมิอากาศที่ผันผวนก่อให้เกิดภัยธรรมชาติที่ทวีความรุนแรงมากขึ้นนั้น กดดันให้ต้องมีการปรับเปลี่ยนรูปแบบการดาเนินธุรกิจ การดำรงชีวิต การผลิตและการบริโภคที่เป็นมิตรต่อสิ่งแวดล้อมมากขึ้น ในขณะที่ความพยายามในการกระจายความเจริญและการพัฒนาให้มีความทั่วถึงมากขึ้น ประกอบกับจำนวนประชากรที่เพิ่มขึ้นจะส่งผลให้ความเป็นเมืองเติบโตอย่างต่อเนื่อง ตามมาด้วยการมีข้อกำหนดของรูปแบบและกฎเกณฑ์ที่เกี่ยวเนื่องกับลักษณะการใช้พื้นที่ และความเป็นมิตรต่อสิ่งแวดล้อม ภายใต้เงื่อนไขการเปลี่ยนแปลงดังกล่าว การยึดถือหลักการบริหารจัดการที่ดีทั้งในภาครัฐและภาคธุรกิจเอกชน การใช้ระบอบประชาธิปไตย และการปฏิบัติให้เป็นไปตามสิทธิมนุษยชนจะเข้มข้นมากขึ้น

สำหรับสถานการณ์และสภาพแวดล้อมภายในประเทศไทยนั้น ผลของการพัฒนาตั้งแต่อดีตถึงปัจจุบันทำให้ประเทศไทยมีระดับการพัฒนาที่สูงขึ้นตามลำดับ โดยถูกจัดอยู่ในกลุ่มประเทศระดับรายได้ปานกลางมาตั้งแต่ปี ๒๕๓๑ และได้ขยับสูงขึ้นมาอยู่ในกลุ่มบนของกลุ่มประเทศระดับรายได้ปานกลางตั้งแต่ปี ๒๕๕๓ และล่าสุดในปี ๒๕๕๗ รายได้ประชาชาติต่อหัวเพิ่มขึ้นเป็น ๕,๗๓๙๒ ดอลลาร์สหรัฐฯ ต่อปีฐานการผลิตและบริการหลากหลายขึ้น ฐานการส่งออกสินค้าอุตสาหกรรมใหญ่ขึ้นมาก หลายสาขาการผลิตและบริการสามารถแข่งขันและมีส่วนแบ่งในตลาดโลกสูงขึ้นและสร้างรายได้เงินตราต่างประเทศในระดับสูง อาทิ กลุ่มยานยนต์ อิเล็กทรอนิกส์และเครื่องใช้ไฟฟ้า อุตสาหกรรมอาหาร สินค้าเกษตร การท่องเที่ยว และบริการด้านสุขภาพ ฐานเศรษฐกิจที่ใหญ่ขึ้น

ส่งผลให้การจ้างงานเพิ่มขึ้นเป็น ๓๘.๑ ล้านคนจากประชากรวัยแรงงาน ๓๘.๖ ล้านคน อัตราการว่างงานเฉลี่ยไม่ถึงร้อยละ ๑ ปัญหาความยากจนจึงลดลงตามลำดับจากร้อยละ ๒๐.๐ ในปี ๒๕๕๐ เป็นร้อยละ ๑๐.๙ ในปี ๒๕๕๖ คุณภาพชีวิตดีขึ้นในทุกระดับ โอกาสการได้รับการศึกษา บริการสาธารณสุข บริการสาธารณะและโครงสร้างพื้นฐานต่างๆ และการคุ้มครองทางสังคม อื่นๆ รวมถึงการเข้าถึงทรัพยากรต่างๆ มีความครอบคลุมและมีคุณภาพดีขึ้นตามลำดับ ในขณะเดียวกันประเทศไทยก็มีความเป็นสากลมากขึ้น ความร่วมมือระหว่างประเทศไทยกับนานาชาติทั้งในรูปของทวิภาคีและพหุภาคีเพื่อเป็นกลไกและช่องทางในการสนับสนุนการพัฒนาเศรษฐกิจ สังคม และการเมืองของประเทศก็มีความก้าวหน้าไปมาก รวมทั้งกรอบความร่วมมือที่ช่วยทำให้ประเทศไทยสามารถยกระดับมาตรฐานต่างๆ ไปสู่ระดับสากลก็มีความคืบหน้ามากขึ้น

นอกจากนั้น ประสบการณ์ในช่วงวิกฤตเศรษฐกิจและการเงินในปี ๒๕๔๐ – ๒๕๔๑ ได้ส่งผลให้ภาครัฐและภาคเอกชนปรับตัวในการบริหารความเสี่ยงและสร้างภูมิคุ้มกัน ให้ดีขึ้นตามแนวคิดการบริหารจัดการที่ดีอันได้แก่ การดำเนินการที่มีประสิทธิภาพ โปร่งใส รับผิดรับชอบและตรวจสอบได้อย่างเป็นระบบดีขึ้น มีการกากับดูแลวินัยทางการเงินการคลังที่กำหนดกรอบของความยั่งยืนทางการคลังเป็นแนวปฏิบัติที่ดีขึ้นและฐานะการคลังมีความมั่นคงมากขึ้น และฐานะเงินสารองระหว่างประเทศอยู่ในระดับสูง มีการปรับปรุงในเรื่องกฎหมายกฎระเบียบต่างๆ ให้มีการดำเนินการอย่างเป็นระบบมากขึ้น มีการสร้างความเป็นธรรมให้กับกลุ่มต่างๆ สามารถคุ้มครองผู้บริโภคและประชาชนจากการถูกเอารัดเอาเปรียบได้ดีขึ้น ช่วยสร้างบรรยากาศของการแข่งขันในตลาดและสนับสนุนให้การดาเนินธุรกิจในประเทศไทยมีความสะดวกคล่องตัวมากขึ้น

แต่ประเทศไทยก็ยังมีจุดอ่อนในเชิงโครงสร้างหลายด้านทั้งทางเศรษฐกิจ สังคม และการเมือง จุดอ่อนสำคัญของประเทศไทยได้แก่ โครงสร้างประชากรสูงอายุมากขึ้นตามลาดับ แต่คุณภาพคนโดยเฉลี่ยยังต่ำและการออมไม่เพียงพอ ประเทศขาดแคลนแรงงานทั้งในกลุ่มทักษะฝีมือสูงและกลุ่มทักษะฝีมือระดับล่าง ผลิตภาพแรงงานโดยเฉลี่ยยังต่ำ ทั้งระบบเศรษฐกิจมีผลิตภาพการผลิตรวมต่ำ ต้องอาศัยการเพิ่มปริมาณเป็นแรงขับเคลื่อนหลัก ขณะที่โครงสร้างเศรษฐกิจมีสัดส่วนภาคการค้าระหว่างประเทศต่อขนาดของเศรษฐกิจสูงกว่าเศรษฐกิจภายในประเทศมาก จึงมีความอ่อนไหวและผันผวนตามปัจจัยภายนอกเป็นสำคัญ ฐานการผลิตเกษตรและบริการมีผลิตภาพการผลิตต่ำ โดยที่การใช้องค์ความรู้ เทคโนโลยี และนวัตกรรมเพื่อการเพิ่มมูลค่ายังมีน้อย การลงทุนเพื่อการวิจัยและพัฒนายังไม่เพียงพอ การวิจัยที่ดาเนินการไปแล้วไม่ถูกนามาใช้ให้เกิดประโยชน์เชิงเศรษฐกิจและสังคมได้อย่างคุ้มค่า การพัฒนานวัตกรรมมีน้อย สาหรับการดำเนินงานและการบริหารจัดการภาครัฐก็ยังขาดการบูรณาการจึงสิ้นเปลืองงบประมาณ การดำเนินงานเพื่อการพัฒนามักขาดความต่อเนื่องประสิทธิภาพต่ำ ขาดความโปร่งใส และขาดความรับผิดชอบ ขณะที่ปัญหาคอร์รัปชั่นมีเป็นวงกว้าง การพัฒนาโครงสร้างพื้นฐานและระบบโลจิสติกส์รวมทั้งการบริหารจัดการน้ายังไม่เป็นระบบโครงข่ายที่สมบูรณ์และล่าช้า การบังคับใช้กฎหมายยังขาดประสิทธิผล และกฎระเบียบต่างๆ ล้าสมัยไม่ทันกับการเปลี่ยนแปลง คนไทยยังมีปัญหาด้านคุณธรรมจริยธรรม ไม่เคารพสิทธิผู้อื่นและไม่ยึดผลประโยชน์ส่วนรวมเป็นสำคัญขณะที่ความเหลื่อมล้าและความแตกแยกในสังคมไทยยังเป็นปัญหาที่ท้าทายมาก รวมทั้งปัญหาในด้านทรัพยากรธรรมชาติและสิ่งแวดล้อมที่เผชิญกับภาวะขยะล้นเมืองและสิ่งแวดล้อมเสื่อมโทรมลงในทุกด้าน

ทั้งนี้ ปัจจัยและเงื่อนไขภายในประเทศที่จะส่งผลต่ออนาคตการพัฒนาประเทศไทยที่สำคัญ ได้แก่ การเปลี่ยนแปลงโครงสร้างประชากรสู่สังคมผู้สูงอายุอย่างสมบูรณ์ ในระยะเวลา ๒๐ ปีต่อจากนี้ไป จะมีนัยยะที่สำคัญยิ่งต่อการพัฒนาประเทศ กำลังคนในวัยเด็กและวัยแรงงานจะลดลง ผู้สูงอายุจะเพิ่มขึ้นอย่างรวดเร็วย่อมส่งผลต่อศักยภาพทางเศรษฐกิจของประเทศ รูปแบบการใช้จ่ายการลงทุนและการออม ตลอดจนค่าใช้จ่ายด้านสุขภาพ ความมั่นคงทางสังคมและคุณภาพชีวิตผู้สูงอายุ ขณะเดียวกันประเทศไทยก็เผชิญกับข้อจากัดด้านทรัพยากร ทั้ง

ด้านแรงงานและทรัพยากรธรรมชาติที่มีนัยยะต่อต้นทุนการผลิตและสภาพแวดล้อมความเป็นอยู่ของประชาชน นอกจากนั้นปัญหาความเหลื่อมล้ำในมิติต่างๆ ก็มีนัยยะต่อการสร้างความสามัคคี

สมานฉันท์ในสังคม ข้อจำกัดต่อการยกระดับศักยภาพทุนมนุษย์ ความจำเป็นในการลงทุนเพื่อยกระดับบริการทางสังคมและโครงสร้างพื้นฐานที่มีคุณภาพอย่างทั่วถึง และการปฏิรูปกฎระเบียบและกฎหมายที่ทาให้เกิดความเป็นธรรมและลดความเหลื่อมล้ำ และที่สำคัญเงื่อนไขจำเป็นที่ต้องปรับตัวคือ การแก้ปัญหาความอ่อนแอของการบริหารราชการแผ่นดิน ที่ทำให้จำเป็นต้องเร่งปฏิรูประบบราชการและการเมืองเพื่อให้เกิดการบริหารราชการที่ดี

โครงสร้างที่เป็นจุดอ่อนและการบริหารจัดการที่ขาดประสิทธิภาพและความโปร่งใสดังกล่าว จะส่งผลให้ประเทศไทยยิ่งต้องเผชิญกับแรงกดดันและความเสี่ยงมากขึ้นภายใต้สถานการณ์ที่กระแสโลกาภิวัฒน์เข้มข้นขึ้นเป็นโลกไร้พรมแดนอย่างแท้จริง โดยที่การเคลื่อนย้ายของผู้คน สินค้าและบริการ เงินทุน องค์ความรู้เทคโนโลยี ข้อมูลและข่าวสารต่างๆ เป็นไปอย่างเสรี ส่งผลให้การแข่งขันในตลาดโลกรุนแรงขึ้นโดยที่ประเทศต่างๆ เร่งผลักดันการเพิ่มผลิตภาพและการพัฒนานวัตกรรมเพื่อการแข่งขัน ขณะเดียวกันความเสี่ยงและข้อจากัดที่เกิดจากสภาพภูมิอากาศผันผวนรุนแรงต่อการดาเนินธุรกิจและการดาเนินชีวิตของผู้คนก็เพิ่มขึ้น กฎเกณฑ์และกฎระเบียบของสังคมโลกจึงมีความเข้มงวดมากขึ้นทั้งในเรื่องการปลดปล่อยมลพิษ สิทธิมนุษยชน และกฎระเบียบทางการเงินเป็นต้นเงื่อนไขต่างๆ ดังกล่าวจะเป็นแรงกดดันให้ประเทศไทยต้องปรับตัวและมีการบริหารความเสี่ยงอย่างชาญฉลาดมากขึ้น โดยที่การปรับตัวจะต้องหยั่งรากลึกลงไปถึงการเปลี่ยนแปลงในเชิงโครงสร้างเพื่อแก้จุดอ่อนและควบคู่ไปกับการสร้างกลไกเชิงรุกให้จุดแข็งของประเทศเป็นประโยชน์สูงสุดแก่ประชาชนส่วนใหญ่ของประเทศ ซึ่งหากไม่สามารถแก้ปัญหาและปฏิรูปให้สัมฤทธิ์ผลได้ในระยะ ๔ - ๕ ปีต่อจากนี้ไป ประเทศไทยจะสูญเสียความสามารถในการแข่งขัน รายได้เฉลี่ยของประชาชนจะไม่สามารถยกระดับให้ดีขึ้นได้ คุณภาพคนโดยเฉลี่ยจะยังต่ำ และปัญหาความเหลื่อมล้ำจะรุนแรงขึ้น รวมทั้งทรัพยากรจะร่อยหรอเสื่อมโทรมลงไปอีก และในที่สุดการพัฒนาประเทศจะไม่สามารถยั่งยืนไปได้ในระยะยาว

ทั้งนี้ เงื่อนไขในปัจจุบันและแนวโน้มการเปลี่ยนแปลงในอนาคตในทุกมิติจะส่งผลต่ออนาคตการพัฒนาประเทศไทยอย่างมากโดยเฉพาะอย่างยิ่งลักษณะในเชิงโครงสร้างทั้งทางเศรษฐกิจและสังคมภายในประเทศทั้งที่เป็นจุดแข็งและเป็นจุดอ่อนที่จะต้องเผชิญและผสมผสานกับปัจจัยภายนอกและก่อให้เกิดทั้งโอกาสและความเสี่ยงในหลากหลายมิติ การที่ประเทศไทยจะสามารถแสวงหาโอกาสจากการพัฒนาของโลกและรับมือกับภัยคุกคามเหล่านี้ได้นั้น จำเป็นจะต้องมีการวิเคราะห์แนวโน้มการเปลี่ยนแปลงในอนาคตอย่างรอบด้านขณะเดียวกันต้องวิเคราะห์ศักยภาพภายในประเทศ เพื่อเตรียมความพร้อมของประเทศต่อการเปลี่ยนแปลงเหล่านั้น โดยที่ประเทศไทยต้องปฏิรูปและปรับเปลี่ยนอย่างเป็นระบบขนานใหญ่เพื่อให้โครงสร้างทางเศรษฐกิจและสังคมของประเทศเหมาะสมกับภูมิทัศน์ใหม่ของโลกยืดหยุ่นปรับตัวได้เร็ว สามารถรับมือกับความเสี่ยงและภัยคุกคามแบบใหม่ได้และสามารถอาศัยโอกาสจากการเปลี่ยนแปลงบริบทโลกมาสร้างประโยชน์สุขให้กับคนในชาติได้ ไม่ว่าจะเป็นการปรับโครงสร้างเศรษฐกิจและสังคม การลงทุนเพื่อพัฒนาโครงสร้างพื้นฐาน การพัฒนาทรัพยากรมนุษย์ การปรับเปลี่ยนค่านิยมและวัฒนธรรมการดารงชีวิตการทางาน และการเรียนรู้ ซึ่งจาเป็นอย่างยิ่งที่จะต้องอาศัยความร่วมมือจากทุกภาคส่วนในการดาเนินการร่วมกันอย่างเป็นเอกภาพมีการจัดลำดับความสำคัญและแบ่งหน้าที่รับผิดชอบอย่างชัดเจนของผู้ที่เกี่ยวข้องกับประเด็นปัญหานั้นๆ ซึ่งการดำเนินการดังกล่าวจะต้องกำหนดเป็นยุทธศาสตร์การพัฒนาประเทศในระยะยาว เพื่อกำหนดวิสัยทัศน์และเป้าหมายการพัฒนาประเทศและกรอบการทางานของภาคส่วนต่างๆ เพื่อให้ขับเคลื่อนการพัฒนาประเทศไปสู่เป้าหมายที่กำหนดไว้

ดังนั้น จึงจำเป็นต้องกำหนดยุทธศาสตร์ที่เหมาะสมเพื่อแก้ไขจุดอ่อนและเสริมจุดแข็งให้เอื้อต่อการพัฒนาประเทศ เพื่อให้บรรลุซึ่งเป้าหมายการสร้างและรักษาไว้ซึ่งผลประโยชน์แห่งชาติในการที่จะให้ประเทศไทยมีความ

มั่นคงในทุกด้าน คนในชาติมีคุณภาพชีวิตที่ดีและมั่งคั่ง และประเทศสามารถพัฒนาไปได้อย่างยั่งยืน ทั้งนี้การวิเคราะห์ให้ได้ข้อสรุปเกี่ยวกับจุดแข็ง จุดอ่อน โอกาสและข้อจากัดรวมทั้งความเสี่ยงของประเทศ จะนำไปสู่การกำหนดตำแหน่งเชิงยุทธศาสตร์และเป้าหมายของประเทศที่ชัดเจนและได้รับการยอมรับร่วมกันในสังคมไทยที่จะส่งผลให้เกิดการผนึกกาลังและระดมทรัพยากรอย่างมีประสิทธิภาพในการขับเคลื่อนการพัฒนาไปในทิศทางที่สอดคล้องกัน การดาเนินการมีบูรณาการและเป็นเอกภาพภายใต้การมองภาพอนาคตของประเทศที่เป็นภาพเดียวกัน

อย่างไรก็ตามในช่วงที่ผ่านมา ประเทศไทยมิได้มีการกำหนดวิสัยทัศน์ประเทศ เป้าหมายและยุทธศาสตร์ของประเทศในระยะยาว การบริหารราชการแผ่นดินของฝ่ายบริหารจึงให้ความสำคัญกับนโยบายพรรคการเมืองหรือนโยบายของรัฐบาลซึ่งเมื่อมีการเปลี่ยนรัฐบาลก็ทาให้การดาเนินนโยบายขาดความต่อเนื่อง ถือเป็นการสูญเสียโอกาสและสิ้นเปลืองทรัพยากรของประเทศ ดังนั้น เพื่อเป็นการปฏิรูประบบการบริหารราชการแผ่นดินของประเทศไทยให้มีเป้าหมายการพัฒนาในระยะยาว

และเพื่อเป็นการกำหนดให้ฝ่ายบริหารมีความรับผิดชอบที่จะต้องขับเคลื่อนประเทศไปสู่เป้าหมายที่เป็นที่ยอมรับร่วมกันและเป็นเอกภาพ ประเทศไทยจาเป็นจะต้องมี “ยุทธศาสตร์ชาติ” ซึ่งภายใต้ยุทธศาสตร์ชาติประเทศไทยต้องปฏิรูปและปรับเปลี่ยนอย่างเป็นระบบขนานใหญ่ เพื่อให้โครงสร้างทางเศรษฐกิจและสังคมของประเทศเหมาะสมกับภูมิทัศน์ใหม่ของโลกยืดหยุ่นปรับตัวได้เร็ว สามารถรับมือกับความเสี่ยงและภัยคุกคามแบบใหม่ได้ และสามารถอาศัยโอกาสจากการเปลี่ยนแปลงบริบทโลกมาสร้างประโยชน์สุขให้กับคนในชาติได้ จะต้องมีการกำหนดวิสัยทัศน์ เป้าหมายของประเทศ และทิศทางในการขับเคลื่อนประเทศให้สอดคล้องกับประเด็นการเปลี่ยนแปลงและความท้าทายต่างๆ ของบริบทโลก และบริบทการพัฒนาภายในประเทศ

การกำหนดให้มี “ยุทธศาสตร์ชาติ” เพื่อเป็นยุทธศาสตร์ในการพัฒนาประเทศในระยะยาว พร้อมกับการปฏิรูปและการพัฒนาระบบและกลไกการบริหารราชการแผ่นดินในการขับเคลื่อนยุทธศาสตร์ให้สามารถนาไปสู่การปฏิบัติอย่างจริงจังจะช่วยยกระดับคุณภาพของประเทศไทยในทุกภาคส่วนและนาพาประเทศไทยให้หลุดพ้นหรือบรรเทาความรุนแรงของสภาพปัญหาที่เกิดขึ้นในปัจจุบัน ทั้งปัญหาทางเศรษฐกิจ ปัญหาความเหลื่อมล้ำ ปัญหาการทุจริตคอร์รัปชั่น และปัญหาความขัดแย้งในสังคม รวมถึงสามารถรับมือกับภัยคุกคามและบริหารจัดการกับความเสี่ยงที่จะเกิดขึ้นในอนาคต และสามารถเปลี่ยนผ่านประเทศไทยไปพร้อมๆ กับการเปลี่ยนแปลงภูมิทัศน์ใหม่ของโลกได้ซึ่งจะทำให้ประเทศไทยยังคงรักษาบทบาทสำคัญในเวทีโลก สามารถดำรงรักษาความเป็นชาติที่มีความมั่นคงทางเศรษฐกิจ สังคม และวัฒนธรรม และคนไทยในประเทศมีความอยู่ดีมีสุขอย่างถ้วนหน้ากัน สาระสำคัญของยุทธศาสตร์ชาติซึ่งคณะกรรมการจัดทำยุทธศาสตร์ชาติกาลังดำเนินการยกร่างอยู่ในขณะนี้นั้นจะประกอบด้วยวิสัยทัศน์และเป้าหมายของชาติที่คนไทยทุกคนต้องการบรรลุร่วมกันรวมทั้งนโยบายแห่งชาติและมาตรการเฉพาะ ซึ่งเป็นแนวทาง ทิศทางและวิธีการที่ทุกองค์กรและคนไทยทุกคนต้องมุ่งดำเนินการไปพร้อมกันอย่างประสานสอดคล้อง เพื่อให้บรรลุซึ่งสิ่งที่คนไทยทุกคนต้องการ คือประเทศไทยมั่นคง มั่งคั่ง และยั่งยืน ในทุกสาขาของกำลังอำนาจแห่งชาติ อันได้แก่ การเมืองภายในประเทศ การเมืองต่างประเทศเศรษฐกิจ สังคมจิตวิทยา การทหาร วิทยาศาสตร์และเทคโนโลยีการพลังงาน ทรัพยากรธรรมชาติและสิ่งแวดล้อม และเทคโนโลยีสารสนเทศและการสื่อสาร

๒.๒ วิสัยทัศน์

วิสัยทัศน์ “ประเทศไทยมีความมั่นคง มั่งคั่ง ยั่งยืน เป็นประเทศพัฒนาแล้ว ด้วยการพัฒนาตามหลักปรัชญาของเศรษฐกิจพอเพียง หรือเป็นคติพจน์ประจำชาติว่า “มั่นคง มั่งคั่ง ยั่งยืน” ทั้งนี้วิสัยทัศน์ดังกล่าวจะต้องสนองตอบต่อผลประโยชน์แห่งชาติ อันได้แก่การมีเอกราช อธิปไตย และบูรณภาพแห่งเขตอำนาจรัฐ การดำรงอยู่อย่างมั่นคง ยั่งยืนของสถาบันหลักของชาติ การดำรงอยู่อย่างมั่นคงของชาติและประชาชนจากภัยคุกคามทุก

รูปแบบ การอยู่ร่วมกันในชาติอย่างสันติสุขเป็นปึกแผ่นมีความมั่นคงทางสังคมท่ามกลางพหุสังคมและการมีเกียรติและศักดิ์ศรีของความเป็นมนุษย์ ความเจริญเติบโตของชาติความเป็นธรรมและความอยู่ดีมีสุขของประชาชน ความยั่งยืนของฐานทรัพยากรธรรมชาติสิ่งแวดล้อม ความมั่นคงทางพลังงานและอาหารความสามารถในการรักษาผลประโยชน์ของชาติภายใต้การเปลี่ยนแปลงของสภาวะแวดล้อมระหว่างประเทศและการอยู่ร่วมกันอย่างสันติประสานสอดคล้องกัน ด้านความมั่นคงในประชาคมอาเซียนและประชาคมโลกอย่างมีเกียรติและศักดิ์ศรีไม่เป็นภาระของโลกและสามารถเกื้อกูลประเทศที่มีศักยภาพทางเศรษฐกิจที่ด้อยกว่า

วิสัยทัศน์ : "ประเทศมีความมั่นคง มั่งคั่ง ยั่งยืน เป็นประเทศพัฒนาแล้ว ด้วยการพัฒนาตามปรัชญาของเศรษฐกิจพอเพียง"

ความมั่นคง

- การมีความมั่นคงปลอดภัย จากภัยและการเปลี่ยนแปลงทั้งภายในประเทศและภายนอกประเทศในทุกระดับ ทั้งระดับประเทศ สังคม ชุมชน ครัวเรือน และปัจเจกบุคคล และมีความมั่นคงในทุกมิติ ทั้งมิติเศรษฐกิจ สังคม สิ่งแวดล้อม และการเมือง
- ประเทศ มีความมั่นคงในอาหารและอธิปไตย มีสถาบันชาติ ศาสนา พระมหากษัตริย์ที่มั่นคงเป็นหน่วยกลางและเป็นที่ยึดเหนี่ยวจิตใจของประชาชน ระบบการเมืองที่มั่นคงเป็นรากฐานในการบริหารประเทศที่ดีงามและโปร่งใสตามหลักธรรมาภิบาล
- สังคม มีความปรองดองและความสามัคคี สามารถเน้นกำลังเพื่อพัฒนาประเทศ ชุมชน มีความเข้มแข็ง ครอบครัว มีความอบอุ่น
- ประชาชน มีความมั่นคงในชีวิตมีงานและรายได้ที่มั่นคงเพียงพอกับการดำรงชีวิต มีที่อยู่อาศัยและความปลอดภัยในชีวิตทรัพย์สิน
- ฐานทรัพยากรและสิ่งแวดล้อม มีความมั่นคงของอาหาร พลังงาน และน้ำ



ความมั่งคั่ง

- ประเทศไทยมีการขยายตัวของเศรษฐกิจอย่างต่อเนื่อง ยกระดับเป็นประเทศในกลุ่มประเทศรายได้สูงความเหลื่อมล้ำของการพัฒนาลดลง ประชากรได้รับผลประโยชน์จากการพัฒนาอย่างเท่าเทียมกันมากขึ้น
- เศรษฐกิจมีความสามารถในการแข่งขันสูง สามารถสร้างรายได้ทั้งจากภายในและภายนอกประเทศ สร้างฐานเศรษฐกิจและสังคมแห่งอนาคต และเป็นจุดสำคัญของการเชื่อมโยงในภูมิภาคทั้งการคมนาคมขนส่ง การผลิต การค้า การลงทุน และการทำธุรกิจ มีบทบาทสำคัญในระดับภูมิภาคและระดับโลก เกิดสายสัมพันธ์ทางเศรษฐกิจและการค้าอย่างมีพลัง
- ความสมบูรณ์ในทุนที่จะสามารถสร้างการพัฒนาต่อเนื่อง ได้แก่ ทุนมนุษย์ ทุนทางปัญญา ทุนทางการเงิน ทุนที่เป็นเครื่องมือเครื่องจักร ทุนทางสังคม และทุนทรัพยากรธรรมชาติและสิ่งแวดล้อม

ความยั่งยืน

- การพัฒนาที่สามารถสร้างความเจริญ รายได้ และคุณภาพชีวิตของประชาชนให้เพิ่มขึ้นอย่างต่อเนื่อง ซึ่งเป็นการเจริญเติบโตของเศรษฐกิจที่ไม่ใช้ทรัพยากรธรรมชาติเกินพอดี ไม่สร้างมลภาวะต่อสิ่งแวดล้อม จนเกินความสามารถในการรองรับและเยียวยาของระบบนิเวศน์
- การผลิตและการบริโภคเป็นมิตรกับสิ่งแวดล้อม และสอดคล้องกับกฎระเบียบของประชาคมโลกซึ่งเป็นที่ยอมรับร่วมกัน ความอุดมสมบูรณ์ของทรัพยากรธรรมชาติและสิ่งแวดล้อมมีคุณภาพดีขึ้น คนมีความรับผิดชอบต่อสังคม มีความเอื้ออาทร เสียสละเพื่อผลประโยชน์สาธารณ
- มุ่งประโยชน์ส่วนรวมอย่างยั่งยืนให้ความสำคัญกับการมีส่วนร่วมของประชาชนทุกภาคส่วน เพื่อการพัฒนาในทุกระดับอย่างสมดุล มีเสถียรภาพ และยั่งยืน
- ประชาชนทุกภาคส่วนในสังคมยึดถือและปฏิบัติตามปรัชญาของเศรษฐกิจพอเพียง

คนไทยในอนาคต มีศักยภาพในการร่วมกันพัฒนาประเทศ สามารถปรับตัวรองรับบริบทการพัฒนาในอนาคต มีความพร้อมทั้งกาย ใจ สติปัญญา มีทักษะในการวิเคราะห์อย่างมีเหตุผล มีการเรียนรู้ตลอดชีวิต มีภูมิคุ้มกันต่อการเปลี่ยนแปลง มีจิตสำนึกวัฒนธรรมที่ดีงาม รู้คุณค่าความเป็นไทย และมีความรับผิดชอบ เป็นรากฐานที่มั่นคงของชุมชนสังคม รักชาติ และสถาบันพระมหากษัตริย์

สังคมไทยเป็นสังคมที่เป็นธรรม มีความเหลื่อมล้ำน้อย อัตราความยากจนต่ำ มีการกระจายโอกาสการเข้าถึงทรัพยากรการสร้างฐานอาชีพ บริการทางสังคมที่มีคุณภาพ และกระบวนการยุติธรรมอย่างทั่วถึง ไม่คอร์รัปชั่น โดยที่ประชาชนทุกช่วงวัยมีคุณภาพชีวิตที่ดี ครอบครัวอยู่ดีมีสุข

เศรษฐกิจและสังคมพัฒนาอย่างเป็นมิตรกับสิ่งแวดล้อม เป็นประเทศที่มีระบบเศรษฐกิจสีเขียว ระดับการปล่อยก๊าซคาร์บอนไดออกไซด์ต่ำ มีพื้นที่สีเขียวใหญ่ขึ้น ประชาชนมีพฤติกรรมการผลิตและการบริโภคที่เป็นมิตรต่อสิ่งแวดล้อม

ระบบการบริหารภาครัฐมีประสิทธิภาพ ทันสมัย รับผิดชอบ โปร่งใส ตรวจสอบได้และประชาชนมีส่วนร่วม กระจายอำนาจและมีการกำหนดภารกิจที่เหมาะสมระหว่างส่วนกลาง ภูมิภาค และท้องถิ่น

ในการที่จะบรรลุวิสัยทัศน์และทาให้ประเทศไทยพัฒนาไปสู่อนาคตที่พึงประสงค์นั้น จำเป็นจะต้องมีการวางแผนและกำหนดยุทธศาสตร์การพัฒนาในระยะยาว และกำหนดแนวทางการพัฒนาของทุกภาคส่วนให้ขับเคลื่อนไปในทิศทางเดียวกัน ดังนั้น จึงจำเป็นจะต้องกำหนดยุทธศาสตร์ชาติในระยะยาว เพื่อถ่ายทอดแนวทางการพัฒนาสู่การปฏิบัติในแต่ละช่วงเวลาอย่างต่อเนื่องและมีการบูรณาการ และสร้างความเข้าใจถึงอนาคตของประเทศไทยร่วมกัน และเกิดการรวมพลังของทุกภาคส่วนในสังคมทั้งประชาชน เอกชน ประชาสังคมในการขับเคลื่อนการพัฒนาเพื่อการสร้างและรักษาไว้ซึ่งผลประโยชน์แห่งชาติและบรรลุวิสัยทัศน์ “ประเทศไทยมีความมั่นคง มั่งคั่ง ยั่งยืนเป็นประเทศพัฒนาแล้ว ด้วยการพัฒนาตามหลักปรัชญาของเศรษฐกิจพอเพียง ”หรือคติพจน์ประจาชาติ “มั่นคง มั่งคั่ง ยั่งยืน” เพื่อให้ประเทศมีขีดความสามารถในการแข่งขัน มีรายได้สูงอยู่ในกลุ่มประเทศพัฒนาแล้ว คนไทยมีความสุข อยู่ดี กินดี สังคมมีความมั่นคงเสมอภาคและเป็นธรรม ซึ่งยุทธศาสตร์ชาติที่จะใช้เป็นกรอบแนวทางการพัฒนาในระยะ ๒๐ ปีต่อจากนี้ไป จะประกอบด้วย ๖ ยุทธศาสตร์ ได้แก่ (๑) ยุทธศาสตร์ด้านความมั่นคง (๒) ยุทธศาสตร์ด้านการสร้างความสามารถในการแข่งขัน (๓) ยุทธศาสตร์การพัฒนาและเสริมสร้างศักยภาพคน (๔) ยุทธศาสตร์ด้านการสร้างโอกาสความเสมอภาคและเท่าเทียมกันทางสังคม (๕) ยุทธศาสตร์ด้านการสร้างการเติบโตบนคุณภาพชีวิตที่เป็นมิตรกับสิ่งแวดล้อม และ (๖) ยุทธศาสตร์ด้านการปรับสมดุลและพัฒนาระบบการบริหารจัดการภาครัฐ โดยมีสาระสำคัญ

ของแต่ละยุทธศาสตร์ สรุปได้ ดังนี้

๒.๓.๑ ยุทธศาสตร์ด้านความมั่นคง มีเป้าหมายทั้งในการสร้างเสถียรภาพภายในประเทศและช่วยลดและป้องกันภัยคุกคามจากภายนอก รวมทั้งสร้างความเชื่อมั่นในกลุ่มประเทศอาเซียนและประชาคมโลกที่มีต่อประเทศไทย กรอบแนวทางที่ต้องให้ความสำคัญ อาทิ

(๑) การเสริมสร้างความมั่นคงของสถาบันหลักและการปกครองระบอบประชาธิปไตยอันมีพระมหากษัตริย์ทรงเป็นประมุข

(๒) การปฏิรูปกลไกการบริหารประเทศและพัฒนาความมั่นคงทางการเมือง ขจัดคอร์รัปชั่น สร้างความเชื่อมั่นในกระบวนการยุติธรรม

(๓) การรักษาความมั่นคงภายในและความสงบเรียบร้อยภายใน ตลอดจนการบริหารจัดการความมั่นคงชายแดนและชายฝั่งทะเล

(๔) การพัฒนาระบบ กลไก มาตรการและความร่วมมือระหว่างประเทศทุกระดับ และรักษาดุลยภาพความสัมพันธ์กับประเทศมหาอำนาจ เพื่อป้องกันและแก้ไขปัญหาความมั่นคงรูปแบบใหม่

(๕) การพัฒนาเสริมสร้างศักยภาพการผนึกกาลังป้องกันประเทศ การรักษาความสงบเรียบร้อยภายในประเทศสร้างความร่วมมือกับประเทศเพื่อนบ้านและมิตรประเทศ

(๖) การพัฒนาระบบการเตรียมพร้อมแห่งชาติและระบบบริหารจัดการภัยพิบัติ รักษาความมั่นคงของฐานทรัพยากรธรรมชาติ สิ่งแวดล้อม

(๗) การปรับกระบวนการทางานของกลไกที่เกี่ยวข้องจากแนวดิ่งสู่แนวระนาบมากขึ้น

๒.๓.๒ ยุทธศาสตร์ด้านการสร้างความสามารถในการแข่งขัน เพื่อให้ประเทศไทยสามารถพัฒนาไปสู่การเป็นประเทศพัฒนาแล้ว ซึ่งจาเป็นต้องยกระดับผลิตภาพการผลิตและการใช้นวัตกรรมในการเพิ่มความสามารถในการแข่งขันและการพัฒนาอย่างยั่งยืนทั้งในสาขาอุตสาหกรรม เกษตรและบริการ การสร้างความมั่นคงและปลอดภัยด้านอาหาร การเพิ่มขีดความสามารถทางการค้าและการเป็นผู้ประกอบการ รวมทั้งการพัฒนาฐานเศรษฐกิจแห่งอนาคต ทั้งนี้ภายใต้กรอบการปฏิรูปและพัฒนาปัจจัยเชิงยุทธศาสตร์ทุกด้าน อันได้แก่โครงสร้างพื้นฐานและระบบโลจิสติกส์ วิทยาศาสตร์ เทคโนโลยีและนวัตกรรม การพัฒนาทุนมนุษย์ และการบริหารจัดการทั้งในภาครัฐและภาคธุรกิจเอกชน กรอบแนวทางที่ต้องให้ความสำคัญ อาทิ

(๑) การพัฒนาสมรรถนะทางเศรษฐกิจ ได้แก่การรักษาเสถียรภาพเศรษฐกิจและสร้างความเชื่อมั่น การส่งเสริมการค้าและการลงทุนที่อยู่บนการแข่งขันที่เป็นธรรมและรับผิดชอบต่อสังคม ตลอดจนการพัฒนาประเทศสู่ความเป็นชาติการค้าเพื่อให้ได้ประโยชน์จากห่วงโซ่มูลค่าในภูมิภาค และเป็นการยกระดับไปสู่ส่วนบนของห่วงโซ่มูลค่ามากขึ้น

(๒) การพัฒนาภาคการผลิตและบริการ บนฐานของการพัฒนานวัตกรรมและมีความเป็นมิตรต่อสิ่งแวดล้อม โดยมีการใช้ดิจิทัลและการค้าที่เข้มข้นเพื่อสร้างมูลค่าเพิ่มและขยายกิจกรรมการผลิตและบริการ โดยมุ่งสู่ความเป็นเลิศในระดับโลกและในระดับภูมิภาคในอุตสาหกรรมหลายสาขา และในภาคบริการที่หลากหลายตามรูปแบบการดำเนินชีวิตและการดำเนินธุรกิจที่เปลี่ยนไป รวมทั้งเป็นแหล่งอาหารคุณภาพ สะอาดและปลอดภัยของโลก

- ภาคเกษตร โดยเสริมสร้างฐานการผลิตให้เข้มแข็งและยั่งยืน เพิ่มขีดความสามารถในการแข่งขันของภาคเกษตรส่งเสริมเกษตรกรรายย่อยให้ปรับไปสู่การทำการเกษตรยั่งยืนที่เป็นมิตรกับสิ่งแวดล้อมและรวมกลุ่มเกษตรกรในการพัฒนาอาชีพที่เข้มแข็ง และการพัฒนาสินค้าเกษตรที่มีศักยภาพและอาหารคุณภาพ สะอาด และปลอดภัย

- ภาคอุตสาหกรรม โดยพัฒนาอุตสาหกรรมศักยภาพ ยกระดับการพัฒนาอุตสาหกรรมปัจจุบันที่มีศักยภาพสูง และพัฒนาอุตสาหกรรมอนาคตที่มีศักยภาพ โดยการใช้ดิจิทัลและการค้ามาเพิ่มมูลค่าและยกระดับห่วงโซ่มูลค่าในระดับสูงขึ้น

- ภาคบริการ โดยขยายฐานการบริการให้มีความหลากหลาย มีความเป็นเลิศและเป็นมิตรต่อสิ่งแวดล้อม โดยการยกระดับบริการที่เป็นฐานรายได้เดิม เช่น การท่องเที่ยว และพัฒนาให้ประเทศไทยเป็นศูนย์กลางการให้บริการสุขภาพ ธุรกิจบริการด้านการเงินและธุรกิจบริการที่มีศักยภาพอื่นๆ เป็นต้น

(๓) การพัฒนาผู้ประกอบการและเศรษฐกิจชุมชน พัฒนาทักษะผู้ประกอบการ ยกระดับผลิตภาพแรงงานและพัฒนาวิสาหกิจขนาดกลางและขนาดย่อม (SMEs) สู่สากล และพัฒนาวิสาหกิจชุมชนและสถาบันเกษตรกร

(๔) การพัฒนาพื้นที่เศรษฐกิจพิเศษและเมืองพัฒนาเขตเศรษฐกิจพิเศษชายแดน และพัฒนาระบบเมืองศูนย์กลางความเจริญ จัดระบบผังเมืองที่มีประสิทธิภาพและมีส่วนร่วม มีการจัดการสิ่งแวดล้อมเมือง และโครงสร้างพื้นฐานทางสังคมและเศรษฐกิจที่สอดคล้องกับศักยภาพ

(๕) การลงทุนพัฒนาโครงสร้างพื้นฐาน ในด้านการขนส่ง ด้านพลังงาน ระบบเทคโนโลยีสารสนเทศและการสื่อสารและการวิจัยและพัฒนา

(๖) การเชื่อมโยงกับภูมิภาคและเศรษฐกิจโลกสร้างความเป็นหุ้นส่วนการพัฒนากับนานาประเทศ ส่งเสริมความร่วมมือกับนานาชาติในการสร้างความมั่นคงด้านต่างๆ เพิ่มบทบาทของไทยในองค์กรระหว่างประเทศ รวมถึงสร้างองค์ความรู้ด้านการต่างประเทศ

๒.๓.๓ ยุทธศาสตร์การพัฒนาและเสริมสร้างศักยภาพคน เพื่อพัฒนาคนและสังคมไทยให้เป็นรากฐานที่แข็งแกร่งของประเทศมีความพร้อมทางกาย ใจ สติปัญญา มีความเป็นสากล มีทักษะการคิดวิเคราะห์อย่างมีเหตุผล มีระเบียบวินัย เคารพกฎหมาย มีคุณธรรมจริยธรรม รู้คุณค่าความเป็นไทย มีครอบครัวที่มั่นคง กรอบแนวทางที่

ต้องให้ความสำคัญ อาทิ

(๑) การพัฒนาศักยภาพคนตลอดช่วงชีวิตให้สนับสนุนการเจริญเติบโตของประเทศ

(๒) การยกระดับคุณภาพการศึกษาและการเรียนรู้ให้มีคุณภาพ เท่าเทียม และทั่วถึง

(๓) การปลูกฝังระเบียบวินัย คุณธรรม จริยธรรมค่านิยมที่พึงประสงค์

(๔) การสร้างเสริมให้คนมีสุขภาวะที่ดี

(๕) การสร้างความอยู่ดีมีสุขของครอบครัวไทยเสริมสร้างบทบาทของสถาบันครอบครัวในการบ่มเพาะจิตใจให้เข้มแข็ง

๒.๓.๔ ยุทธศาสตร์ด้านการสร้างโอกาสความเสมอภาคและเท่าเทียมกันทางสังคม เพื่อเร่งกระจายโอกาสการพัฒนาและสร้างความมั่นคงให้ทั่วถึง ลดความเหลื่อมล้ำไปสู่สังคมที่เสมอภาคและเป็นธรรม กรอบแนวทางที่ต้องให้ความสำคัญ อาทิ

(๑) การสร้างความมั่นคงและการลดความเหลื่อมล้ำทางด้านเศรษฐกิจและสังคม

(๒) การพัฒนาระบบบริการและระบบบริหารจัดการสุขภาพ

(๓) การสร้างสภาพแวดล้อมและนวัตกรรมที่เอื้อต่อการดำรงชีวิตในสังคมสูงวัย

(๔) การสร้างความเข้มแข็งของสถาบันทางสังคมทุนทางวัฒนธรรมและความเข้มแข็งของชุมชน

(๕) การพัฒนาการสื่อสารมวลชนให้เป็นกลไกในการสนับสนุนการพัฒนา

๒.๓.๕ ยุทธศาสตร์ด้านการสร้างการเติบโตบนคุณภาพชีวิตที่เป็นมิตรต่อสิ่งแวดล้อม เพื่อเร่งอนุรักษ์ฟื้นฟูและสร้างความมั่นคงของฐานทรัพยากรธรรมชาติ และมีความมั่นคงด้านน้ำ รวมทั้งมีความสามารถในการป้องกันผลกระทบและปรับตัวต่อการเปลี่ยนแปลงสภาพภูมิอากาศและภัยพิบัติธรรมชาติ และพัฒนามุ่งสู่การเป็นสังคมสีเขียว กรอบแนวทางที่ต้องให้ความสำคัญ อาทิ

(๑) การจัดระบบอนุรักษ์ ฟื้นฟูและป้องกันการทำลายทรัพยากรธรรมชาติ

(๒) การวางระบบบริหารจัดการน้ำให้มีประสิทธิภาพทั้ง ๒๕ ลุ่มน้ำ เน้นการปรับระบบการบริหารจัดการอุทกภัยอย่างบูรณาการ

(๓) การพัฒนาและใช้พลังงานที่เป็นมิตรกับสิ่งแวดล้อม

(๔) การพัฒนาเมืองอุตสาหกรรมเชิงนิเวศและเมืองที่เป็นมิตรกับสิ่งแวดล้อม

(๕) การร่วมลดปัญหาโลกร้อนและปรับตัวให้พร้อมกับการเปลี่ยนแปลงสภาพภูมิอากาศ

(๖) การใช้เครื่องมือทางเศรษฐศาสตร์และนโยบายการคลังเพื่อสิ่งแวดล้อม

๒.๓.๖ ยุทธศาสตร์ด้านการปรับสมดุลและพัฒนาระบบ การบริหารจัดการภาครัฐ เพื่อให้หน่วยงานภาครัฐมีขนาดที่เหมาะสมกับบทบาทภารกิจ มีสมรรถนะสูง มีประสิทธิภาพและประสิทธิผลกระจายบทบาทภารกิจไปสู่ท้องถิ่นอย่างเหมาะสม มีธรรมาภิบาลกรอบแนวทางที่ต้องให้ความสำคัญ อาทิ

(๑) การปรับปรุงโครงสร้าง บทบาท ภารกิจของหน่วยงานภาครัฐ ให้มีขนาดที่เหมาะสม

(๒) การวางระบบบริหารราชการแบบบูรณาการ

(๓) การพัฒนาระบบบริหารจัดการกำลังคนและพัฒนาบุคลากรภาครัฐ

(๔) การต่อต้านการทุจริตและประพฤติมิชอบ

(๕) การปรับปรุงกฎหมายและระเบียบต่างๆให้ทันสมัย เป็นธรรมและเป็นสากล

(๖) การพัฒนาระบบการให้บริการประชาชนของหน่วยงานภาครัฐ

(๗) การปรับปรุงการบริหารจัดการรายได้และรายจ่ายของภาครัฐ

๒.๔ กลไกการขับเคลื่อนกระบวนการพัฒนา

ยุทธศาสตร์ชาติจะเป็นแผนแม่บทหลักในการพัฒนาประเทศเพื่อให้ส่วนราชการและหน่วยงานต่างๆ ใช้เป็นแนวทางในการจัดทาแผนยุทธศาสตร์การพัฒนาประเทศในด้านต่างๆ อาทิ แผนพัฒนาเศรษฐกิจและสังคมแห่งชาติ แผนเฉพาะด้านต่างๆ เช่น ด้านความมั่นคง เศรษฐกิจ การศึกษา ศิลปวัฒนธรรม ฯลฯ แผนปฏิบัติการในระดับกระทรวงและในระดับพื้นที่ ให้มีความสอดคล้องกันตามห้วงเวลานอกจากนี้ยุทธศาสตร์ชาติจะใช้เป็นกรอบในการจัดสรรงบประมาณและทรัพยากรอื่นๆ ของประเทศ เพื่อขับเคลื่อนการพัฒนาอย่างมีเอกภาพให้บรรลุเป้าหมาย โดยจะต้องอาศัยการประสานความร่วมมือจากหลายภาคส่วน ภายใต้ระบบประชารัฐ คือ ความร่วมมือ

ของภาครัฐภาคเอกชน ภาคประชาชนและประชาสังคม ทั้งนี้ รัฐธรรมนูญแห่งราชอาณาจักรไทยจะได้มีการกำหนดเกี่ยวกับบทบาทของยุทธศาสตร์ชาติและแนวทางในการนายุทธศาสตร์ชาติไปสู่การปฏิบัติ เพื่อที่ส่วนราชการและหน่วยงานต่างๆ จะสามารถขับเคลื่อนการพัฒนาได้อย่างต่อเนื่องและบูรณาการ

๒.๕ ปัจจัยความสำเร็จของยุทธศาสตร์ชาติ

๒.๕.๑ สาระของยุทธศาสตร์ชาติ กำหนดวิสัยทัศน์ระยะยาวที่ชัดเจน มีการกำหนดเป้าหมายและภาพในอนาคตของประเทศที่ชัดเจนและเป็นที่เข้าใจ รับรู้ และยอมรับเป็นเจ้าของร่วมกันสามารถถ่ายทอดเป้าหมายของยุทธศาสตร์ชาติ สู่เป้าหมายเฉพาะด้านต่างๆ ตามระยะเวลาเป็นช่วงๆ ของหน่วยงานปฏิบัติได้ และมีการกำหนดตัวชี้วัดที่สามารถวัดผลสัมฤทธิ์ได้

๒.๕.๒ ระบบและกฎหมาย มีกฎหมายรองรับ มีกลไกเชื่อมโยงกับแผนพัฒนาเศรษฐกิจและสังคมแห่งชาติและแผนในระดับต่างๆ เพื่อให้ส่วนราชการนายุทธศาสตร์ชาติไปปฏิบัติ รวมทั้งกรอบกฎหมายด้านการจัดสรรงบประมาณ ให้สามารถระดมทรัพยากรเพื่อผลักดันขับเคลื่อนการดาเนินการตามยุทธศาสตร์ชาติอย่างมีบูรณาการและกรอบกฎหมายที่จะกำหนดให้การดาเนินการตามยุทธศาสตร์ชาติมีความต่อเนื่อง รวมทั้งมีระบบการติดตามและประเมินผลอย่างเป็นระบบในทุกระดับ

๒.๕.๓ กลไกสู่การปฏิบัติ มีกลไกที่สอดรับ/สอดคล้องตั้งแต่ระดับการจัดทายุทธศาสตร์ การนำไปสู่การปฏิบัติ และการติดตามประเมินผล รวมทั้งมีกลไกในการกำกับดูแล บริหารจัดการและการขับเคลื่อนยุทธศาสตร์ชาติสู่การปฏิบัติอย่างมีประสิทธิภาพและหน่วยงานปฏิบัติจะต้องมีความเข้าใจ สามารถกำหนดแผนงานโครงการให้สอดคล้องกับเป้าหมายที่กำหนดไว้ในยุทธศาสตร์ชาติ

๑.๒ แผนพัฒนาเศรษฐกิจและสังคมแห่งชาติ ฉบับที่ ๑๒ (พ.ศ.๒๕๖๐-๒๕๖๔)

เนื่องด้วยในการจัดทำแผนพัฒนาสามปีขององค์การปกครองส่วนท้องถิ่นนั้น จะต้องสอดคล้องกับแผนยุทธศาสตร์พัฒนาขององค์กรปกครองส่วนท้องถิ่น โดยแผนยุทธศาสตร์การพัฒนาจะต้องสอดคล้องกับแผนพัฒนาเศรษฐกิจและสังคมแห่งชาติ แต่ทั้งนี้ แผนพัฒนาเศรษฐกิจและสังคมแห่งชาติ ฉบับที่ ๑๑ (พ.ศ. ๒๕๕๕ - ๒๕๕๙) ได้สิ้นสุดลงและการจัดทำแผนพัฒนาเศรษฐกิจและสังคมแห่งชาติ ฉบับที่ ๑๒ อยู่ระหว่างการดำเนินการและยังไม่ประกาศใช้ แต่ได้กำหนดทิศทางของแผนพัฒนาเศรษฐกิจและสังคมแห่งชาติ ฉบับที่ ๑๒ เอาไว้แล้ว

ดังนั้น เพื่อให้การจัดทำแผนพัฒนาห้าปี (พ.ศ.๒๕๖๑ - ๒๕๖๕) ขององค์การบริหารส่วนตำบลโคกหินแฮ่มีความสอดคล้องกับทิศทางแผนพัฒนาเศรษฐกิจและสังคมแห่งชาติ ฉบับที่ ๑๒ องค์การบริหารส่วนตำบลโคกหินแฮ่ จึงได้นำทิศทางของแผนพัฒนาเศรษฐกิจและสังคมแห่งชาติดังกล่าวมาประกอบในการจัดทำแผนพัฒนาห้าปีให้เหมาะสมกับสภาวการณ์ในปัจจุบัน ซึ่งทิศทางของแผนพัฒนาเศรษฐกิจและสังคมแห่งชาติ ฉบับที่ ๑๒ มีรายละเอียดดังนี้

๑.กรอบวิสัยทัศน์และเป้าหมาย

ในช่วงของแผนพัฒนาเศรษฐกิจและสังคมแห่งชาติฉบับที่ ๑๒ (พ.ศ. ๒๕๖๐ – ๒๕๖๔) ประเทศไทยจะยังคงประสบสภาวะแวดล้อมและบริบทของการเปลี่ยนแปลงต่างๆ ที่อาจก่อให้เกิดความเสี่ยงทั้งจากภายในและภายนอกประเทศ อาทิ กระแสการเปิดเศรษฐกิจเสรี ความท้าทายของเทคโนโลยีใหม่ๆ การเข้าสู่สังคมผู้สูงอายุ การเกิดภัยธรรมชาติที่รุนแรง ประกอบกับสภาวการณ์ด้านต่างๆ ทั้งเศรษฐกิจ สังคม ทรัพยากรธรรมชาติและ

สิ่งแวดล้อมของประเทศในปัจจุบันที่ยังคงประสบปัญหาในหลายด้าน เช่น ปัญหาผลิตภาพการผลิตความสามารถในการแข่งขัน คุณภาพการศึกษา ความเหลื่อมล้ำทางสังคม เป็นต้น ทำให้การพัฒนาในช่วงแผนพัฒนาฯ ฉบับที่ ๑๒ จึงจำเป็นต้องยึดกรอบแนวคิดและหลักการในการวางแผนที่สำคัญ ดังนี้

(๑) การน้อมนำและประยุกต์ใช้หลักปรัชญาของเศรษฐกิจพอเพียง

(๒) คนเป็นศูนย์กลางของการพัฒนาอย่างมีส่วนร่วม

(๓) การสนับสนุนและส่งเสริมแนวคิดการปฏิรูปประเทศ และ

(๔) การพัฒนาสู่ความมั่นคง มั่งคั่ง ยั่งยืน สังคมอยู่ร่วมกันอย่างมีความสุข

๒. สถานะของประเทศ

๒.๑ ด้านเศรษฐกิจ

๒.๑.๑ ๓ ปีแรกของแผนพัฒนาฯ ฉบับที่ ๑๑ เริ่มแสดงให้เห็นถึงข้อจากัดในการขยายตัวทางเศรษฐกิจ แม้ว่าเศรษฐกิจของไทยในระยะที่ผ่านมา (ยกเว้นช่วงวิกฤตการณ์ทางเศรษฐกิจ ปี ๒๕๔๐-๒๕๔๑) จะขยายตัวได้ดีเฉลี่ยประมาณร้อยละ ๕ ต่อปี จนท้าให้รายได้ประชาชาติต่อหัว (GNP Per Capita) ในปี ๒๕๕๗ มาอยู่ที่ประมาณ ๑๙๖,๒๔๐ บาท หรือประมาณ ๖,๐๔๑ ดอลลาร์สหรัฐฯ ต่อคนต่อปี ซึ่งท้าให้ประเทศไทยได้ขยับฐานะขึ้นมาเป็นประเทศรายได้ปานกลางขั้นสูง (Upper Middle Income Country) แต่ในระยะ ๘ ปีที่ผ่านมาการขยายตัวทางเศรษฐกิจชะลอตัวลงและมีความผันผวน โดยขยายตัวเฉลี่ยเพียงร้อยละ ๓.๒ ชะลอจากร้อยละ ๕.๗ ในช่วงแผนพัฒนาฯ ฉบับที่ ๙ ซึ่งต่ำกว่าศักยภาพของระบบเศรษฐกิจและต่ำกว่าระดับที่จะทำให้ประเทศไทยหลุดจากกับดักประเทศรายได้ปานกลางในระยะเวลาอันควร โดยสาเหตุที่สำคัญประการหนึ่งมาจากการชะลอตัวของการลงทุนโดยรวมอย่างต่อเนื่อง ดังจะเห็นได้จาก สัดส่วนการลงทุนรวมต่อผลิตภัณฑ์มวลรวมในประเทศ (Gross Domestic Product : GDP) ลดลงจากร้อยละ ๔๑.๓ ในช่วงปี ๒๕๓๔ – ๒๕๓๙ เป็นร้อยละ ๒๕.๕ ในช่วงปี ๒๕๔๓ – ๒๕๕๗ นอกจากนี้ เมื่อเทียบกับประเทศอื่นๆ ในภูมิภาค จะพบว่าอัตราการขยายตัวของการลงทุนของไทยโดยเฉลี่ยในช่วงปี ๒๕๔๓ – ๒๕๕๗ อยู่ที่ประมาณร้อยละ ๔.๙ ต่ำกว่าสิงคโปร์และมาเลเซียซึ่งมีระดับการพัฒนาที่สูงกว่าไทย

๒.๒.๒ การปรับโครงสร้างการผลิตสู่ประเทศรายได้ปานกลางขั้นสูง แต่ความสามารถในการแข่งขันเริ่มลดลง โครงสร้างการผลิตของไทยได้เปลี่ยนผ่านจากภาคเกษตรไปสู่ภาคอุตสาหกรรมและบริการมากขึ้น (สัดส่วนของภาคเกษตร อุตสาหกรรม และบริการในปี ๒๕๕๓ ที่ระดับร้อยละ ๙.๙ ๒๕.๔ และ ๖๔.๗ เป็นร้อยละ ๗.๒ ๒๘.๕ และ ๖๔.๓ ในปี ๒๕๕๗ ตามล้าดับ) โดยภาคอุตสาหกรรมได้มีการสั่งสมองค์ความรู้และเทคโนโลยีอย่างต่อเนื่อง ท้าให้มีการพัฒนาจากอุตสาหกรรมขั้นปฐมภายใต้การบริหารจัดการของเงินทุนต่างชาติมาเป็นอุตสาหกรรมพื้นฐาน (Supporting Industry) และอุตสาหกรรมที่มีเทคโนโลยีสูงขึ้นภายใต้เครือข่ายของบริษัทแม่ในต่างชาติและของนักลงทุนไทยที่มีสัดส่วนสูงขึ้น จนประเทศไทยกลายเป็นประเทศรายได้ปานกลางขั้นสูง ขณะเดียวกันก็มีการเคลื่อนย้ายแรงงานจากภาคเกษตรไปยังภาคอุตสาหกรรมและบริการที่มีประสิทธิภาพการผลิตสูงกว่า ท้าให้ผลิตภาพแรงงานในระยะที่ผ่านมายังเพิ่มในระดับที่น่าพอใจแต่การชะลอตัวของกำลังแรงงานและการเพิ่มผลิตภาพการผลิตของกำลังแรงงานเป็นไปอย่างล่าช้า ประกอบกับผลิตภาพการผลิตของปัจจัยการผลิตรวม (Total Factor Productivity : TFP) ที่ลดลงท้าให้ความสามารถในการแข่งขันระหว่างประเทศในระยะหลังลดลง ซึ่งสะท้อนมาที่ปริมาณการส่งออกรวมขยายตัวช้าลงจากร้อยละ ๙.๗ ต่อปีในช่วงแผนพัฒนาฯ ฉบับที่ ๙ (พ.ศ. ๒๕๔๕-๒๕๔๙) เป็นเฉลี่ยร้อยละ ๑.๑ ในช่วง ๓ ปีของแผนพัฒนาฯ ฉบับที่ ๑๑ (พ.ศ. ๒๕๕๕-๒๕๕๗)

๒.๑.๓ ผลิตภาพการผลิตของปัจจัยการผลิตรวม (TFP) ยังคงอยู่ในระดับต่ำทำให้ขาดพลังในการขับเคลื่อนการขยายตัวทางเศรษฐกิจให้หลุดพ้นจากการเป็นประเทศรายได้ปานกลาง ซึ่งต้องอาศัยการผลิตที่มีเทคโนโลยีและนวัตกรรมการผลิตที่เป็นของตนเองมากขึ้น แม้ว่าการขยายตัวของผลิตภาพการผลิตรวมในช่วงก่อน

แผนพัฒนาฯ ฉบับที่ ๑๐ จะอยู่ในระดับที่น่าพอใจก็ตาม แต่มีแนวโน้มลดลงในระยะ ๘ ปี ที่ผ่านมา และยังมีความล่าช้าเมื่อเทียบกับประเทศที่เริ่มพัฒนาประเทศในช่วงเวลาเดียวกันและสามารถยกระดับการพัฒนาประเทศเข้าสู่การเป็นประเทศรายได้สูงในช่วงก่อนหน้า ทั้งนี้การขยายตัวของผลิตภาพการผลิตรวม ลดลงจากร้อยละ ๓.๓๒ ในช่วงแผนพัฒนาฯ ฉบับที่ ๙ เป็นร้อยละ ๒.๐๕ ในช่วงครึ่งแรกของแผนพัฒนาฯ ฉบับที่ ๑๑ ท้าให้ประเทศไทยจ้าเป็นต้องให้ความสำคัญกับการพัฒนาเทคโนโลยีและนวัตกรรมการผลิตเพิ่มการลงทุนเพื่อเพิ่มประสิทธิภาพของระบบเศรษฐกิจ และเพิ่มแรงขับเคลื่อนจากผลิตภาพการผลิตของปัจจัยแรงงาน

๒.๑.๔ การลดลงของความแข็งแกร่งด้านเสถียรภาพทางเศรษฐกิจจะเป็นอุปสรรคต่อการแก้ไขปัญหาเชิงโครงสร้าง การรองรับเงื่อนไขในระบบเศรษฐกิจโลก และการดาเนินนโยบายและการบริหารจัดการเศรษฐกิจในอนาคต แม้ว่าเศรษฐกิจไทยจะประสบปัญหาเสถียรภาพทางเศรษฐกิจรุนแรงถึงสองครั้งในปี ๒๕๒๔ และ ๒๕๔๐ แต่การให้ความสำคัญกับการรักษาวินัยทางการเงินและการคลังท้าให้เสถียรภาพของเศรษฐกิจไทยอยู่ในเกณฑ์ที่แข็งแกร่ง โดยเฉพาะเมื่อเทียบกับประเทศที่มีระดับการพัฒนาในระดับใกล้เคียงกันอย่างไรก็ตาม เสถียรภาพทางเศรษฐกิจซึ่งเป็นจุดแข็งของเศรษฐกิจไทยและเอื้ออ้านวยต่อการขยายตัวทางเศรษฐกิจมาอย่างต่อเนื่องเริ่มมีสัญญาณที่จะเป็นข้อจ้ากัดต่อการขยายตัวทางเศรษฐกิจในระยะยาวมากขึ้น โดยเฉพาะหนี้สาธารณะซึ่งเพิ่มขึ้นจากเฉลี่ยร้อยละ ๓๗.๙ ในช่วงแผนพัฒนาฯ ฉบับที่ ๑๐ เป็นร้อยละ ๔๒.๒ ในช่วง ๓ ปีแรกของแผนพัฒนาฯ ฉบับที่ ๑๑ ชี้ให้เห็นว่าแม้จะอยู่ภายใต้กรอบวินัยทางการคลังแต่มีแนวโน้มเพิ่มขึ้นจากผลของการดำเนินมาตรการกระตุ้นเศรษฐกิจระยะสั้นในระยะที่ผ่านมาและจะเป็นข้อจ้ากัดต่อการใช้มาตรการทางการคลังในการกระตุ้นเศรษฐกิจและการพัฒนาศักยภาพการขยายตัวทางเศรษฐกิจในระยะต่อไป

๒.๑.๕ อันดับความสามารถในการแข่งขันโดยรวมยังปรับตัวดีขึ้นไม่มากนัก เนื่องจากต่างประเทศมีพลังการขับเคลื่อนมากกว่าไทย และประเทศไทยอยู่ในสถานการณ์การแข่งขันที่อยู่ตรงกลางระหว่างประเทศที่มีความได้เปรียบด้านต้นทุนแรงงานและการผลิต และประเทศที่มีความก้าวหน้าและความสามารถในการแข่งขันทางนวัตกรรมและความคิดสร้างสรรค์ โดยในปี พ.ศ. ๒๕๕๗ WEF (World Economic Forum) ได้จัดอันดับความสามารถในการแข่งขันของประเทศไทยเป็นอันดับที่ ๓๑ จาก ๑๔๔ ประเทศ และในปี พ.ศ. ๒๕๕๗ IMD (International Institute for Management Development) ได้จัดอันดับไว้ที่ ๓๐ จาก ๖๑ ประเทศชั้นน้า ในขณะที่ผลการวิจัยประเทศที่มีความสะดวกในการเข้าไปประกอบธุรกิจประจ้าปี ๒๕๕๘ หรือ Ease of Doing Business ๒๐๑๕ ซึ่งดำเนินการโดยธนาคารโลกนั้นประเทศไทยได้รับการจัดให้อยู่ในอันดับที่ ๒๖ จาก ๑๘๙ ประเทศทั่วโลก

๒.๑.๖ สถานการณ์การพัฒนาวิทยาศาสตร์ เทคโนโลยี วิจัย และนวัตกรรมของประเทศได้รับการยกระดับดีขึ้นจากการผนึกกำลังของหน่วยงานด้านวิทยาศาสตร์ เทคโนโลยี วิจัย และนวัตกรรม และเชื่อมโยงให้เกิดความมั่นใจของภาคธุรกิจเอกชน แต่ยังคงอยู่ในระดับต่ำเมื่อเปรียบเทียบกับกลุ่มประเทศที่มีรายได้สูง โดยในปี ๒๕๕๗ อันดับความพร้อมด้านโครงสร้างพื้นฐานทางวิทยาศาสตร์อยู่ที่ ๔๗ และด้านเทคโนโลยีที่ ๔๔ จาก ๖๑ ประเทศที่จัดอันดับโดย IMD ลดลงเมื่อเทียบกับอันดับที่ ๓๗ และ ๔๓ ตามลำดับในปี ๒๕๕๑ และตลอดช่วงระยะเวลา ๑๔ ปีที่ผ่านมา (๒๕๔๓-๒๕๕๖) ค่าเฉลี่ยการลงทุนด้านการวิจัยและพัฒนาต่อ GDP ยังคงอยู่ในระดับร้อยละ ๐.๑๗ ต่อ GDP โดยในปี ๒๕๕๖ (ข้อมูลล่าสุด) ประเทศไทยมีการลงทุนด้านการวิจัยและพัฒนาเพิ่มขึ้นเป็นร้อยละ ๐.๔๘ ต่อ GDP โดยเป็นการลงทุนวิจัยและพัฒนาจากภาครัฐประมาณร้อยละ ๕๓ และจากภาคเอกชนประมาณร้อยละ ๔๗ ขณะที่ประเทศที่พัฒนาแล้ว เช่น เกาหลีใต้ ญี่ปุ่น สหรัฐอเมริกา ออสเตรเลีย มีค่าใช้จ่ายเพื่อการวิจัยและพัฒนาอยู่ที่ร้อยละ ๔.๐๓, ๓.๓๕, ๒.๗๙, และ ๒.๒๗ ต่อ GDP ในปี ๒๕๕๕ ตามลำดับขณะเดียวกันบุคลากรด้านการวิจัยและพัฒนาของประเทศยังมีจ้านวนไม่เพียงพอต่อการส่งเสริมการพัฒนาวิทยาศาสตร์ เทคโนโลยี วิจัย และนวัตกรรมในระดับก้าวหน้า โดยในปี ๒๕๕๖ บุคลากรด้านการวิจัยและพัฒนามีจ้านวน ๑๑ คนต่อประชากร

๑๐,๐๐๐ คน ซึ่งเมื่อเปรียบเทียบกับประเทศพัฒนาแล้ว ส่วนใหญ่จะอยู่ที่ระดับ ๒๐-๓๐ คนต่อประชากร ๑๐,๐๐๐ คน

๒.๑.๗ สถานการณ์ด้านโครงสร้างพื้นฐานยังคงมีปัญหาในหลายๆ ด้าน ประกอบด้วยรูปแบบการขนส่งยังไม่สามารถปรับเปลี่ยนจากทางถนนเป็นทางน้ำและทางรางได้ตามเป้าหมายและยังขาดการพัฒนาคุณภาพการให้บริการ การบริหารจัดการกิจการประปายังขาดเอกภาพ การให้บริการน้ำประปายังกระจุกในเขตนครหลวงและเขตเมืองหลักในภูมิภาค และมีแหล่งน้ำดิบไม่เพียงพอ การให้บริการ ICT ยังไม่ทั่วถึงกระจุกตัวอยู่ในเมือง และมีราคาค่อนข้างสูง ประสิทธิภาพการใช้พลังงานของประเทศมีแนวโน้มลดลงเล็กน้อยและยังคงเผชิญกับความเสี่ยงด้านความมั่นคงทั้งในระยะสั้นและระยะยาว นอกจากนั้น การส่งเสริมการวิจัยและพัฒนาเทคโนโลยีและการพัฒนานวัตกรรมด้านพลังงานและ ICT อยู่ในระดับต่ำและมีข้อจำกัด ยังไม่สามารถพัฒนาต่อยอดในเชิงพาณิชย์ได้อย่างเป็นรูปธรรมนอกจากนี้ ด้านบุคลากรและการบริหารจัดการ รวมทั้งกฎหมายที่เกี่ยวข้องกับการบริหารจัดการด้านโครงสร้างพื้นฐานยังขาดประสิทธิภาพ โดยเฉพาะการคุ้มครองทรัพย์สินทางปัญญา การทำธุรกรรมอิเล็กทรอนิกส์ การรักษาความปลอดภัย และข้อจำกัดต่อการทำธุรกิจใหม่และการประกอบกิจการในต่างประเทศ ตลอดจนบุคลากรด้านโลจิสติกส์ยังขาดความรู้และทักษะเฉพาะด้านที่ตรงต่อความต้องการของอุตสาหกรรม เช่น ความรู้ด้านภาษา ความรู้ด้านเทคโนโลยี และความรู้ในการดำเนินธุรกิจต่างประเทศ เป็นต้น

๒.๒ ด้านสังคม

๒.๒.๑ โครงสร้างประชากรเปลี่ยนแปลงเข้าสู่การเป็นสังคมสูงวัย แต่ยังคงมีปัญหาทั้งในเชิงปริมาณและคุณภาพของประชากรในทุกช่วงวัย เนื่องจากปัจจัยหลักๆ ได้แก่

(๑) ประชากรวัยเด็กของไทยมีจานวนลดลงอย่างรวดเร็ว มีพัฒนาการไม่สมวัยและการตั้งครรภ์ในกลุ่มวัยรุ่นที่มีแนวโน้มเพิ่มขึ้น อัตราการเจริญพันธุ์รวมลดลงจาก ๖.๓ คน ในช่วงปี ๒๕๐๗-๒๕๐๘ เป็น ๑.๖๒ คน ในช่วงปี ๒๕๔๘-๒๕๕๕๘ และคาดว่าในปี ๒๕๘๓ จะลดลงเหลือเพียง ๑.๓ คน

(๒) กาลังแรงงานมีแนวโน้มลดลง และแรงงานกว่าร้อยละ ๓๐ เป็นประชากรกลุ่มเจเนอเรชั่น Y (Gen Y)* ขณะที่ผลิตภาพแรงงานยังเพิ่มขึ้นช้า ซึ่งจะเป็นข้อจากัดต่อการพัฒนาในระยะต่อไป กำลังแรงงานของไทยมีจำนวน ๓๘.๙ ล้านคนในช่วงปี ๒๕๕๕-๒๕๕๗ และเริ่มลดลงร้อยละ ๐.๑ ในปี ๒๕๕๖ และร้อยละ ๐.๒ ในปี ๒๕๕๗ ขณะที่ผลิตภาพแรงงานเฉลี่ยเพิ่มขึ้นร้อยละ ๒.๒ ต่อปีในช่วง ๑๐ ปีที่ผ่านมา (ปี ๒๕๔๘–๒๕๕๗) แต่ยังต่ำกว่าประเทศเพื่อนบ้าน เช่น มาเลเซีย ๑ เท่าตัว และสิงคโปร์ ๕ เท่าตัว และกำลังแรงงานกว่าร้อยละ ๖๕.๑ มีการศึกษาระดับมัธยมต้นและต่ำกว่า นอกจากนี้ กำลังแรงงานกลุ่มเจเนอเรชั่นวาย ซึ่งมีจำนวนร้อยละ ๒๗ ของประชากรในปี ๒๕๕๓ มีลักษณะความเป็นปัจเจกสูง ไม่ให้ความสำคัญกับการมีครอบครัว ส่งผลต่อรูปแบบการประกอบอาชีพและอัตราการเจริญพันธุ์รวมของประเทศในอนาคต

(๓) กลุ่มผู้สูงอายุวัยกลางและวัยปลายมีแนวโน้มเพิ่มสูงขึ้น สะท้อนถึงภาระค่าใช้จ่ายด้านสุขภาพที่เพิ่มมากขึ้น ขณะที่ผู้สูงอายุจานวนมากยังมีรายได้ไม่เพียงพอในการยังชีพ ผู้สูงอายุมีแนวโน้มเพิ่มขึ้นจาก ๑๐.๓ ล้านคน (ร้อยละ ๑๖.๒) ในปี ๒๕๕๘ เป็น ๒๐.๕ ล้านคน (ร้อยละ ๓๒.๑) ในปี ๒๕๘๓ การเพิ่มขึ้นของผู้สูงอายุวัยกลางและวัยปลายจะส่งผลต่อภาระค่าใช้จ่ายในการดูแลที่เพิ่มสูงขึ้น แม้ผู้สูงอายุมีส่วนร่วมในกำลังแรงงานเพิ่มขึ้น แต่มีรายได้ไม่เพียงพอกับค่าใช้จ่าย เนื่องจากมีการออมน้อย และแหล่งรายได้หลักร้อยละ ๗๘.๕ ของรายได้ทั้งหมดมาจากการเกื้อหนุนของบุตร

๒.๒.๒ ครัวเรือนไทยโดยเฉลี่ยมีขนาดลดลงและรูปแบบของครอบครัวเปลี่ยนแปลงมีหลากหลายรูปแบบมากขึ้น อัตราการเจริญพันธุ์ที่ลดลงส่งผลให้ขนาดครัวเรือนโดยเฉลี่ยลดจาก ๓.๖ คน ในปี ๒๕๔๓ เหลือ ๓ คน ในปี ๒๕๕๖ โดยครัวเรือนเดียว ครัวเรือน ๑ รุ่น และครัวเรือนแหว่งกลางมีการขยายตัวมากที่สุดในช่วงปี ๒๕๔๓-๒๕๕๖ ส่งผลให้ความสัมพันธ์ทางสังคมและครอบครัวเปลี่ยนแปลงไปทำให้ครอบครัวเสี่ยงต่อการล่มสลาย

๒.๒.๓ คนไทยยังมีปัญหาเชิงคุณภาพทั้งด้านสุขภาพ การเรียนรู้ และคุณธรรมจริยธรรม โดยคนไทยมีอายุคาดเฉลี่ยสูงขึ้น อายุคาดเฉลี่ยเมื่อแรกเกิดของคนไทย ปี ๒๕๕๗ เพศชาย ๗๑.๓ ปี เพศหญิง ๗๘.๒ ปี แต่เสียชีวิตก่อนวัยอันควรจากโรคและการบาดเจ็บ เนื่องจากโรคไม่ติดต่อและอุบัติเหตุ อย่างไรก็ตาม คนไทยได้รับโอกาสทางการศึกษาสูงขึ้น จ้านวนปีการศึกษาเฉลี่ยของประชากรวัยแรงงานอายุ ๑๕.๕๙ ปี เพิ่มขึ้นอย่างต่อเนื่อง โดยช่วงปี ๒๕๕๑-๒๕๕๖ มีการศึกษาเฉลี่ย ๘.๙ ปี ขณะที่คุณภาพการศึกษาอยู่ในระดับต่ำ สะท้อนได้จากคะแนนผลสัมฤทธิ์ทางการเรียนของนักเรียนขั้นพื้นฐาน (O-NET) ในปี ๒๕๕๖ มีค่าเฉลี่ยต่ำกว่าร้อยละ ๕๐ นอกจากนี้ คนไทยส่วนใหญ่มีปัญหาด้านคุณธรรมจริยธรรม โดยผลการวิจัยและการสำรวจต่างๆ พบว่าปัญหาสำคัญที่สุด คือ ความซื่อสัตย์สุจริต และการทุจริตคอร์รัปชัน โดยเห็นว่าต้องส่งเสริมคุณธรรมจริยธรรมในสังคมไทยเร่งด่วน

๒.๒.๔ สถานการณ์ความยากจนมีแนวโน้มลดลง แต่ยังคงมีความเหลื่อมล้ำของการกระจายรายได้ สัดส่วนคนจนลดลงอย่างต่อเนื่องจากร้อยละ ๔๒ ในปี ๒๕๔๓ เหลือร้อยละ ๑๐.๙ ในปี ๒๕๕๖ แต่ความยากจนยังกระจุกตัวหนาแน่นในภาคตะวันเฉียงเหนือและภาคเหนือ ขณะที่ความเหลื่อมล้าด้านรายได้มีแนวโน้มดีขึ้นเล็กน้อย ค่าสัมประสิทธิ์ความไม่เสมอภาค (Gini Coefficient) ด้านรายได้ลดลงจาก ๐.๔๘๔ ในปี ๒๕๕๔ เหลือ ๐.๔๖๕ ในปี ๒๕๕๖ อย่างไรก็ตามความแตกต่างของรายได้ระหว่างกลุ่มคนรวยที่สุดกับกลุ่มคนจนที่สุดแตกต่างกันถึง ๓๔.๙ เท่า ในปี ๒๕๕๖ โดยกลุ่มคนรวยที่สุดร้อยละ ๑๐ ถือครองรายได้สูงถึงร้อยละ ๓๖.๘ ของรายได้ทั้งหมด ขณะที่กลุ่มคนจนที่สุดร้อยละ ๑๐ ถือครองรายได้เพียงร้อยละ ๑.๑ สาเหตุพื้นฐานที่สำคัญจากโครงสร้างเศรษฐกิจที่ไม่สมดุล ส่งผลให้การกระจายประโยชน์ของการพัฒนาไปยังกลุ่มคนต่างๆ ในสังคมไม่ทั่วถึง* ประชากรที่เกิดช่วงปี ๒๕๕๕-๒๕๔๖

๒.๒.๕ ความเหลื่อมล้าระหว่างกลุ่มคนยังคงเป็นปัญหาสำคัญของสังคมไทย อันเนื่องมาจาก

(๑) ความเหลื่อมล้าด้านสินทรัพย์ทั้งด้านการเงินและการถือครองที่ดินยังคงกระจุกตัวอยู่ในกลุ่มคนเพียงส่วนน้อย โดยเฉพาะอย่างยิ่งการถือครองที่ดินโดยกลุ่มผู้ถือครองที่ดินร้อยละ ๒๐ มีการถือครองที่ดินมากที่สุด มีสัดส่วนการถือครองที่ดินสูงกว่ากลุ่มผู้ถือครองที่ดินร้อยละ ๒๐ ที่มีการถือครองที่ดินน้อยที่สุด ๓๒๕.๗ เท่า เนื่องจากปัญหากรรมสิทธิ์ที่ดิน และการขาดประสิทธิภาพในการบริหารจัดการที่ดินว่างเปล่าของภาครัฐ

(๒) เด็กยากจนยังเข้าไม่ถึงการศึกษาขั้นพื้นฐาน ขณะที่โอกาสในการเข้าถึงการศึกษาในระดับปริญญาตรียังมีความแตกต่างกันตามฐานะของกลุ่มประชากร ระหว่างเขตเมือง-ชนบทและระหว่างภูมิภาค มีปัจจัยหลักมาจากปัญหาเรื่องค่าครองชีพและการเดินทางไปศึกษา โดยกลุ่มประชากรร้อยละ ๑๐ ที่มีฐานะความเป็นอยู่ดีที่สุด มีโอกาสเข้าถึงการศึกษาระดับปริญญาตรีมากกว่ากลุ่มประชากรร้อยละ ๑๐ ที่มีฐานะความเป็นอยู่ด้อยที่สุดประมาณ ๑๙.๑ เท่า นักศึกษาในเขตเมืองมีโอกาสสูงกว่านักศึกษาในเขตชนบทประมาณ ๒.๒ เท่า

(๓) คุณภาพการให้บริการสาธารณสุขยังคงมีความเหลื่อมล้ากันระหว่างภูมิภาค โดยเฉพาะการกระจายทรัพยากรทางการแพทย์และสาธารณสุข อาทิ จากการสำรวจทรัพยากรสาธารณสุขในปี ๒๕๕๖ พบว่า อัตราส่วนแพทย์ต่อประชากรระหว่างกรุงเทพฯ และภาคตะวันออกเฉียงเหนือต่างกันถึง ๓.๖ เท่า

(๔) ความเหลื่อมล้ำการเข้าถึงการคุ้มครองทางสังคมของแรงงาน แรงงานอิสระเข้าถึงการคุ้มครองมากขึ้นจากการเข้าถึงการประกันตนตามมาตรา ๕๐ ที่เพิ่มขึ้นจาก ๑.๒๙ ล้านคน ในปี ๒๕๕๕ เป็น ๒.๔๗๑ ล้านคน ในปี ๒๕๕๗ ทำให้แรงงานในระบบมีสัดส่วนเพิ่มขึ้นเป็นร้อยละ ๔๒.๔ ในปี ๒๕๕๗ อย่างไรก็ตาม แรงงานในระบบได้รับค่าจ้างเฉลี่ยสูงกว่าแรงงานนอกระบบประมาณ ๒.๑ เท่า ในปี ๒๕๕๖

(๕) ความเหลื่อมล้ำด้านกระบวนการยุติธรรม เนื่องจากประชาชนไม่เข้าใจกฎหมาย เข้าไม่ถึงกระบวนการยุติธรรม และหน่วยงานในกระบวนการยุติธรรมขาดการบูรณาการในการทำงาน นอกจากนี้ ผู้มีรายได้น้อยมักไม่ได้รับความเป็นธรรม ไม่สามารถต่อสู้คดีจากการที่ไม่สามารถรับภาระค่าใช้จ่ายในกระบวนการยุติธรรมและต้องใช้ระยะเวลายาวนาน

๒.๒.๖ คนไทยมีความมั่นคงทางสังคมมากขึ้น จากการที่คนไทยกว่าร้อยละ ๙๙.๙ ได้รับความคุ้มครองทางด้านสุขภาพ โดยอยู่ภายใต้ระบบประกันสุขภาพถ้วนหน้าร้อยละ ๗๓.๘ ระบบประกันสังคมร้อยละ ๑๖.๗ และระบบสวัสดิการรักษาพยาบาลข้าราชการ/รัฐวิสาหกิจร้อยละ ๗.๑ ขณะที่ กลุ่มผู้ด้อยโอกาสมีหลักประกันทางรายได้มั่นคงขึ้นและมีความครอบคลุมมากขึ้น โดยในปี ๒๕๕๘ ผู้สูงอายุได้รับการสงเคราะห์เบี้ยยังชีพเพิ่มขึ้นเป็นแบบขั้นบันไดตามช่วงอายุ ๘.๓ ล้านคน จากผู้สูงอายุทั้งประเทศ ๑๐.๔ ล้านคน ส่วนผู้พิการได้รับเบี้ยยังชีพเพิ่มขึ้นเป็น ๘๐๐ บาท ครอบคลุมผู้พิการร้อยละ ๘๙.๕ และรัฐให้เงินอุดหนุนแก่เด็กด้อยโอกาสที่อยู่ในครอบครัวยากจนให้ได้รับการเลี้ยงดูที่มีคุณภาพภายใต้โครงการอุดหนุนเพื่อการเลี้ยงดูเด็กแรกเกิดอย่างไรก็ตาม สวัสดิการด้านที่อยู่อาศัยยังไม่ครอบคุลมกลุ่มผู้มีรายได้น้อยและผู้ยากไร้ แม้ว่ารัฐจัดสวัสดิการด้านที่อยู่อาศัยภายใต้โครงการต่างๆ แต่ปัจจุบันกลุ่มผู้มีรายได้น้อยและรายได้ปานกลางยังไม่มีกรรมสิทธิ์ในที่อยู่อาศัยถึง ๔.๕๔๔,๙๒๖ ครัวเรือน อย่างไรก็ตาม รัฐเริ่มให้ความสำคัญกับการพัฒนาที่อยู่อาศัยแก่ผู้สูงอายุโดยเฉพาะผู้ที่มีรายได้น้อยและผู้ยากไร้

๒.๒.๗ วัฒนธรรมอันดีงามของไทยเริ่มเสื่อมถอยและสังคมไทยมีแนวโน้มเป็นสังคมพหุวัฒนธรรมมากขึ้น อาทิ การให้คุณค่ากับความสนุกสนาน และความสะดวกสบาย ละเลยเรื่องวินัย มีความเห็นแก่ตัว ไม่รู้จักเสียสละ ไม่เอื้อเฟื้อเผื่อแผ่ และขาดความรับผิดชอบ นอกจากนี้ยังมีแนวโน้มการเป็นสังคมพหุวัฒนธรรม โดยเฉพาะการเข้ามาของแรงงานต่างชาติที่ก่อให้เกิดการนำเอาวัฒนธรรมต้นทางผสมผสานกับวัฒนธรรมท้องถิ่น

๒.๒.๘ ความเข้มแข็งของชุมชนมีแนวโน้มที่ดีขึ้น ชุมชนสามารถแก้ปัญหาและสนองตอบความต้องการของชุมชนด้วยตนเองได้ดีขึ้น โดยมีกระบวนการจัดทำแผนชุมชนที่ครอบคลุมทุกพื้นที่ และบูรณาการเป็นแผนตำบลเพื่อเชื่อมโยงกับแผนขององค์กรปกครองส่วนท้องถิ่น แผนพัฒนาอำเภอ และแผนพัฒนาจังหวัดเพื่อให้ได้รับการสนับสนุนทั้งในด้านองค์ความรู้และงบประมาณในกิจกรรมที่เกินความสามารถของชุมชน มีการรวมกลุ่มทำกิจกรรมทั้งด้านเศรษฐกิจ สังคม สิ่งแวดล้อมและเชื่อมโยงเป็นเครือข่ายเพิ่มขึ้นจาก ๑๔๒,๖๓๒ แห่งในปี ๒๕๕๕ เป็น ๑๕๒,๓๗๗ แห่ง ในปี ๒๕๕๖ ส่วนใหญ่เป็นกลุ่มธุรกิจชุมชนและอาชีพ ร้อยละ ๓๒.๕๑ ขององค์กรทั้งหมด และองค์กรการเงิน ร้อยละ ๒๖.๗๗

๒.๒.๙ ความไม่ยอมรับในความคิดเห็นที่แตกต่างกันส่งผลให้เกิดความขัดแย้งในสังคม ในช่วงระยะเวลากว่า ๑๐ ปีที่ผ่านมา ความขัดแย้งในเชิงความคิดเห็นทางการเมืองของกลุ่มต่างๆ ที่มีความรุนแรงมากขึ้น นำไปสู่ความสูญเสียต่อชีวิต ทรัพย์สิน และส่งผลกระทบสภาพจิตใจของประชาชนทั้งทางตรงและทางอ้อม

๒.๓ ด้านทรัพยากรธรรมชาติและสิ่งแวดล้อม

๒.๓.๑ ทรัพยากรธรรมชาติส่วนใหญ่ถูกนาไปใช้ในการพัฒนาจานวนมาก ก่อให้เกิดความเสื่อมโทรมอย่างต่อเนื่องและเกิดปัญหาความขัดแย้งในการใช้ประโยชน์ทรัพยากรธรรมชาติมากขึ้น

(๑) พื้นที่ป่าไม้ลดลง เนื่องจากจ้านวนประชากรที่เพิ่มมากขึ้น ท้าให้ความต้องการใช้ที่ดินเพื่อการผลิตทางการเกษตร การอยู่อาศัย และการพัฒนาโครงสร้างพื้นฐานเพิ่มมากขึ้นตามไปด้วย พื้นที่ป่าไม้จึงถูกบุกรุกท้าลายมากขึ้น โดยพื้นที่ป่าไม้ลดลงจาก ๑๗๑.๐๒ ล้านไร่ หรือร้อยละ ๕๓.๓๓ ของพื้นที่ทั้งหมดของประเทศในปี ๒๕๐๔ เป็น ๑๐๒ ล้านไร่ หรือคิดเป็นร้อยละ ๓๑.๖ ในปี ๒๕๕๖

(๒) ทรัพยากรดินเสื่อมโทรม ทาให้ความหลากหลายทางชีวภาพถูกคุกคามทรัพยากรดินและที่ดินมีปัญหาความเสื่อมโทรมของดินจากการใช้ประโยชน์ที่ไม่ถูกต้องตามหลักวิชาการ ดินเกษตรกรรมเสื่อมคุณภาพ การชะล้างพังทลายของดิน นอกจากนี้ ยังมีปัญหาพื้นที่สูงชันหรือพื้นที่ภูเขา ซึ่งมีข้อจ้ากัดในการน้าไปใช้ประโยชน์ การใช้ทรัพยากรที่ดินของประเทศยังไม่มีประสิทธิภาพและขาดการบูรณาการของหน่วยงานที่เกี่ยวข้อง การบริหารจัดการที่ดินมีปัญหาความไม่เป็นธรรมและการกระจายสิทธิการถือครองที่ดิน ความหลากหลายทางชีวภาพกำลังตกอยู่ภายใต้ภาวะถูกคุกคาม โดยมีสาเหตุมาจากการสูญเสียระบบนิเวศป่าไม้อย่างต่อเนื่องเป็นเวลานาน

(๓) ป่าชายเลนและระบบนิเวศชายฝั่งถูกทาลาย และมีการเปลี่ยนสภาพไปใช้ประโยชน์อื่นๆ จ้านวนมาก เช่น การเพาะเลี้ยงชายฝั่ง โดยเฉพาะการท้านากุ้ง การขยายตัวของเมืองและอุตสาหกรรม ท้าให้พื้นที่ป่าชายเลนลดลงจากปี ๒๕๐๔ ที่มีพื้นที่ป่าชายเลนกว่า ๒.๓ ล้านไร่ เหลือเพียง ๑.๕ ล้านไร่ ในปี ๒๕๕๒ คิดเป็นการลดลงร้อยละ ๓๔.๘ ท้าให้รัฐเริ่มมีนโยบายปกป้องป่าชายเลนอย่างจริงจัง โดยไม่อนุญาตการต่อสัมปทานบัตรทั้งหมดตั้งแต่ปี ๒๕๓๔ และห้ามการใช้ประโยชน์อื่นๆ อย่างไรก็ตาม ในระหว่างปี ๒๕๔๙-๒๕๕๔ พบว่า ป่าชายเลนมีสภาพดีขึ้น ในปี ๒๕๕๔ ผลผลิตประมงทะเลมีปริมาณเพียง ๑.๖๑ ล้านตัน ลดลงจากปี ๒๕๔๙ ที่มีปริมาณ ๒.๔๒ ล้านตัน ในขณะที่พื้นที่เพาะเลี้ยงสัตว์น้าชายฝั่งของประเทศไทยยังคงขยายตัวอย่างต่อเนื่องจากปริมาณความต้องการสัตว์น้าที่เพิ่มมากขึ้น

(๔) การผลิตพลังงานในประเทศไม่เพียงพอกับความต้องการ แต่ประสิทธิภาพการใช้พลังงานดีขึ้น ความต้องการใช้พลังงานของประเทศเพิ่มขึ้นตลอด ๓๐ ปีที่ผ่านมาแต่การผลิตพลังงานเชิงพาณิชย์เพื่อการบริโภคภายในประเทศไม่เพียงพอกับความต้องการ ท้าให้ต้องน้าเข้าจากต่างประเทศเพิ่มขึ้นโดยในปี ๒๕๕๕ ต้องน้าเข้าเพิ่มขึ้นร้อยละ ๖ อยู่ที่ระดับ ๑.๐๘ ล้านบาร์เรลเทียบเท่าน้ามันดิบต่อวัน คิดเป็นร้อยละ ๕๔ ของความต้องการใช้ในปี ๒๕๕๕ และคิดเป็นร้อยละ ๑๒.๕ ของ GDP โดยน้ามันดิบมีการน้าเข้าสูงที่สุดคิดเป็นร้อยละ ๗๖ ของการน้าเข้าพลังงานทั้งหมด ขณะที่การใช้พลังงานเชิงพาณิชย์ขั้นต้นในปี ๒๕๕๕ เพิ่มขึ้นร้อยละ ๖.๘ อยู่ที่ระดับ ๑.๙๘๑ พันบาร์เรลเทียบเท่าน้ามันดิบต่อวัน ทั้งนี้ ประสิทธิภาพการใช้พลังงานของประเทศไทยมีแนวโน้มดีขึ้น โดยมีอัตราการเพิ่มขึ้นของการใช้พลังงานต่ำกว่าอัตราขยายตัวของ
GDP โดยในปี ๒๕๕๕ การเพิ่มขึ้นของ GDP ร้อยละ ๑ ขณะที่มีการใช้พลังงานเพิ่มขึ้นเพียงร้อยละ ๐.๖

(๕) ทรัพยากรน้ำยังมีส่วนที่ไม่สามารถจัดสรรได้ตามความต้องการ ประเทศไทยประกอบด้วย ๒๕ ลุ่มน้ำหลัก น้ำทำตามธรรมชาติมีปริมาณรวม ๒๘๕,๒๒๗ ล้านลูกบาศก์เมตร ขณะที่การพัฒนาแหล่งเก็บกักน้ำในประเทศมีความจุคิดเป็นร้อยละ ๒๘ ของปริมาณน้าท่าธรรมชาติ มีแอ่งน้าบาดาลทั้งหมด ๒๗ แอ่งน้ำบาดาล มีปริมาณการกักเก็บในชั้นน้าบาดาลรวมประมาณ ๑.๑๓ ล้านล้านลูกบาศก์เมตร มีศักยภาพที่จะพัฒนาขึ้นมาใช้ได้โดยไม่กระทบต่อปริมาณน้าบาดาลที่มีอยู่ได้รวมปีละ ๖๘,๒๐๐ ล้านลูกบาศก์เมตรอย่างไรก็ตาม การพัฒนาน้าบาดาลขึ้นมาใช้ มีข้อจ้ากัดในเรื่องขงความคุ้มทุนเนื่องจากมีค่าใช้จ่ายในการสูบน้ำ และการดำเนินการสำรวจสูง ขณะที่ภาพรวมความต้องการใช้น้าในประเทศ ในปี ๒๕๕๗ มีจำนวนประมาณ ๑๕๑,๗๕๐ ล้านลูกบาศก์เมตร โดยที่ศักยภาพของการเข้าถึงแหล่งน้าของภาคส่วนต่างๆ มีจำนวน ๑๐๒,๑๔๐ ล้านลูกบาศก์เมตร และยังไม่สามารถจัดสรรน้าตามความต้องการได้อีกประมาณ ๔๙,๖๑๐ ล้านลูกบาศก์เมตร

๒.๓.๒ ปัญหาสิ่งแวดล้อมเพิ่มสูงขึ้นตามการขยายตัวของเศรษฐกิจและชุมชนเมือง

(๑) ปัญหาขยะมูลฝอยยังไม่ได้รับการแก้ไขอย่างมีประสิทธิภาพ แนวโน้มอัตราการเกิดขยะมูลฝอยเฉลี่ยต่อคนต่อวันเพิ่มสูงขึ้นจาก ๑.๐๔ กิโลกรัม/คน/วัน ในปี ๒๕๕๓ เป็น ๑.๑๑ กิโลกรัม/คน/วัน ในปี ๒๕๕๗ สถานที่กำจัดขยะแบบถูกต้องตามหลักวิชาการมีเพียงร้อยละ ๑๙ และมีการนำมูลฝอยกลับไปใช้ประโยชน์เพียงร้อยละ ๑๘ ทำให้มีปริมาณขยะสะสมตกค้างเพิ่มสูงขึ้นถึง ๑๙.๙ ล้านตัน ในปี ๒๕๕๖ ของเสียอันตราย ในปี ๒๕๕๗ มีประมาณ ๒.๖๙ ล้านตัน โดยขยะอิเล็กทรอนิกส์มีแนวโน้มเพิ่มขึ้นร้อยละ ๑๐ ต่อปี เนื่องจากความก้าวหน้าทางเทคโนโลยีที่มีการปรับเปลี่ยนอย่างรวดเร็ว ส่งผลให้ในอนาคตอาจต้องประสบปัญหาการกำจัดซากของเสียเหล่านี้ หากภาครัฐไม่มีมาตรการหรือมีกฎหมายควบคุมการรีไซเคิลขยะอย่างครบวงจร ขณะที่การจัดการของเสียอันตรายจากภาคอุตสาหกรรมสามารถจัดการได้ประมาณร้อยละ ๗๐ โดยภาคอุตสาหกรรมมีการน้าของเสียอันตรายกลับมาใช้ประโยชน์ใหม่มากขึ้น แต่ยังพบการลักลอบทิ้งกากอุตสาหกรรมในหลายพื้นที่อย่างต่อเนื่อง เนื่องจากต้นทุนในการกำจัดสูง

(๒) มลพิษทางอากาศยังเกินมาตรฐานหลายแห่ง แต่มีแนวโน้มดีขึ้น ในปี ๒๕๕๗ พบสารมลพิษทางอากาศเกินค่ามาตรฐานในหลายพื้นที่ของประเทศ และที่เป็นปัญหาสำคัญได้แก่ฝุ่นละออง ก๊าซโอโซน และสารอินทรีย์ระเหยง่าย (VOCs) โดยมีพื้นที่วิกฤติในเขตพื้นที่มาบตาพุด จังหวัดระยอง ที่ยังคงประสบปัญหาสารอินทรีย์ระเหยง่าย ในขณะที่พื้นที่อื่น เช่น กรุงเทพฯ ปทุมธานีเชียงใหม่ ขอนแก่น พบสารเบนซินเกินค่ามาตรฐาน แต่ส่วนใหญ่มีปริมาณลดลงจากปีที่ผ่านมา ซึ่งได้รับผลดีจากการปรับปรุงมาตรฐานน้ำมันเชื้อเพลิงเมื่อต้นปี ๒๕๕๗ ทั้งนี้ ในพื้นที่กรุงเทพมหานคร การที่ปัญหาฝุ่นละอองและเบนซินมีปริมาณลดลง ส่วนหนึ่งเป็นผลการปรับปรุงมาตรฐานน้ำมันเชื้อเพลิงจาก EURO ๓ เป็น EURO ๔ ตั้งแต่ปี ๒๕๕๕ และการปรับปรุงระบบขนส่งสาธารณะและทางจักรยาน การเข้มงวดกับการตรวจจับรถควันดำ อย่างไรก็ตาม ปัญหามลพิษทางอากาศในพื้นที่มาจากสาเหตุหลักคือปริมาณรถยนต์จำนวนมากสำหรับมลพิษจากหมอกควัน ในพื้นที่ภาคเหนือตอนบน พบว่าสถานการณ์ดีขึ้นเป็นลำดับ โดยความร่วมมือและการทำงานระหว่างภาครัฐ องค์กรปกครองส่วนท้องถิ่น (อปท.) และประชาชนดีขึ้น

(๓) คุณภาพน้ำที่อยู่ในเกณฑ์ดีมีแนวโน้มลดลง สถานการณ์คุณภาพน้ำในช่วง ๑๐ ปีที่ผ่านมา (พ.ศ. ๒๕๔๘-๒๕๕๗) มีแนวโน้มเสื่อมโทรมลง โดยแหล่งน้ำที่อยู่ในเกณฑ์ดีมีแนวโน้มลดลงส่วนแหล่งน้ำที่อยู่ในเกณฑ์พอใช้และเสื่อมโทรมมีแนวโน้มเพิ่มขึ้น สาเหตุสำคัญมาจากการชะหน้าดินที่มีปุ๋ยตกค้างจากการเกษตรและการปศุสัตว์ และการระบายน้ำเสียจากชุมชน ระบบบำบัดน้ำเสียรวมของชุมชน มีจำนวนไม่เพียงพอต่อการบำบัดน้ำเสียที่เพิ่มขึ้นตามการขยายตัวและการเจริญเติบโตของชุมชน โดยปัจจุบัน มีปริมาณน้ำเสียจากชุมชน ๑๐.๓ ล้านลูกบาศก์เมตรต่อวัน ขณะที่ระบบบำบัดน้ำเสียรองรับน้ำเสียที่เกิดขึ้นได้เพียงร้อยละ ๓๑

(๔) ประเทศไทยปล่อยก๊าซเรือนกระจกเพิ่มขึ้น แต่อัตราการเติบโตลดลงปริมาณการปล่อยก๊าซเรือนกระจกจากสาขาพลังงานมีแนวโน้มเพิ่มขึ้นอย่างต่อเนื่อง ตามปริมาณความต้องการใช้พลังงานที่เพิ่มขึ้นตามการขยายตัวทางเศรษฐกิจของประเทศ จากรายงานแห่งชาติฉบับที่ ๒ การจัดทำบัญชีก๊าซเรือนกระจกของประเทศไทย ระบุว่าประเทศไทยมีการปล่อยก๊าซเรือนกระจก ในปี ๒๕๓๓ ปริมาณ ๒๒๙.๐๘ ล้านตันคาร์บอนไดออกไซด์เทียบเท่า และเพิ่มเป็น ๒๖๕.๙ ล้านตันคาร์บอนไดออกไซด์เทียบเท่า ในปี ๒๕๔๗ โดยปริมาณการปล่อยก๊าซเรือนกระจกมีแนวโน้มเพิ่มขึ้นร้อยละ ๓.๓ ต่อปี อย่างไรก็ตาม อัตราการเติบโตลดลงในช่วง ๕ ปีที่ผ่านมา ทั้งนี้เนื่องมาจากมาตรการการลดก๊าซเรือนกระจกต่างๆ ที่มีการดำเนินงานเพิ่มมากขึ้นในประเทศ ประกอบกับการกักเก็บก๊าซเรือนกระจกในภาคป่าไม้และการใช้ประโยชน์ที่ดินมีแนวโน้มเพิ่มมากขึ้นร้อยละ ๑.๑ จึงส่งผลให้ภาคดังกล่าวเป็นภาคที่มีความสำคัญมากในการเพิ่มการดูดกลับและช่วยลดปริมาณการปล่อยก๊าซเรือนกระจกโดยรวมของประเทศ

๒.๓.๓ ภัยพิบัติทางธรรมชาติโดยเฉพาะอย่างยิ่งอุทกภัยเกิดขึ้นบ่อยครั้งและมีความรุนแรงมากขึ้น ส่งผลกระทบต่อภาคการผลิตและวิถีการดารงชีวิตของคนไทย ทั้งอุทกภัย ภัยแล้ง วาตภัย และดินถล่ม สร้างความเสียหายนับเป็นมูลค่ากว่าหมื่นล้านบาท อันเป็นผลกระทบมาจากการเปลี่ยนแปลงสภาพภูมิอากาศ ภัยพิบัติทางธรรมชาติโดยเฉพาะอย่างยิ่งอุทกภัยมีแนวโน้มและความถี่มากขึ้น ซึ่งจะส่งผลกระทบต่อภาคการผลิตและวิถีการดำรงชีวิตของคนไทยเป็นประจำทุกปีในมิติของจำนวนประชากรเสี่ยงภัยจะพบว่าภัยแล้งเป็นภัยธรรมชาติที่ส่งผลกระทบต่อประชากรเป็นจำนวนมากกว่าภัยประเภทอื่นๆ ในขณะที่น้ำท่วมเป็นภัยธรรมชาติที่ส่งผลให้ประเทศไทยถูกจัดอยู่ในลำดับประเทศที่มีความเสี่ยงต้นๆ ของโลก

๒.๔ ด้านการบริหารจัดการและการปรับปรุงประสิทธิภาพกลไกการพัฒนา

๒.๔.๑ ด้านธรรมาภิบาล

(๑) ประเทศไทยจะต้องให้ความสำคัญกับเรื่องธรรมาภิบาลอย่างเร่งด่วนจากการประเมินผ่านดัชนีความอยู่เย็นเป็นสุขร่วมกันในสังคมไทย ชี้ว่า สังคมไทยในภาพรวมมีความอยู่เย็นเป็นสุขร่วมกันอยู่ในระดับปานกลางใน

ปี ๒๕๕๖ แต่องค์ประกอบด้านสังคมประชาธิปไตยที่มีธรรมาภิบาลอยู่ในระดับที่ต้องเร่งแก้ไข สถานการณ์ดังกล่าวถือเป็นความจำเป็นของประเทศไทยที่จะต้องให้ความสำคัญกับเรื่องธรรมาภิบาลอย่างเร่งด่วน เนื่องจากสถานการณ์วิกฤตคุณธรรม จริยธรรมและธรรมาภิบาลของสังคมไทยหลักธรรมาภิบาล ตามระเบียบสำนักนายกรัฐมนตรีว่าด้วยการสร้างระบบบริหารกิจการบ้านเมืองและสังคมที่ดี พ.ศ. ๒๕๕๒ มีอย่างน้อย ๖ ประการ คือ (๑) หลักนิติธรรม (๒) หลักคุณธรรม (๓) หลักความโปร่งใส (๔) หลักความมีส่วนร่วม (๕) หลักความรับผิดชอบ (๖) หลักความคุ้มค่า ขณะนี้ ได้มีการสะสมตัวและลุกลามสู่ทุกภาคส่วน ได้แก่ ภาคการเมืองทั้งระดับชาติและระดับท้องถิ่นที่มีการซื้อสิทธิ์ ขายเสียง มีการทุจริตเพื่อให้ได้รับการเลือกตั้ง มีผลประโยชน์ส่วนตนทับซ้อนกับผลประโยชน์รัฐหน่วยงานภาครัฐ มีระบบการบริหารงานที่ไม่เป็นธรรมาภิบาล มีการใช้อำนาจหน้าที่โดยมิชอบ หาผลประโยชน์ให้ตนเองและพวกพ้อง ภาคธุรกิจบางส่วนมีการร่วมมือกับนักการเมืองและข้าราชการ กระทำการทุจริตเพื่อให้ได้งานจากภาครัฐ ปิดงานอย่างรวดเร็ว ผูกขาดทางธุรกิจ หลีกเลี่ยงภาษี ขาดความรับผิดชอบต่อผู้บริโภค ภาคประชาชนมีแนวโน้มยอมรับการทุจริตต่างๆ ที่ตนเองได้รับประโยชน์มากขึ้น สถาบันทางศาสนาบางส่วนประพฤติผิดคุณธรรมและจริยธรรมเสียเอง มีปัญหาการบริหารจัดการทรัพย์สินของส่วนรวม ขาดความโปร่งใส ปล่อยให้คนบางกลุ่มใช้ศาสนาเป็นเครื่องมือแสวงหาประโยชน์ สื่อมวลชนหลายสำนักวางตัวไม่เป็นกลาง ไม่แสดงบทบาทในการต่อต้านการทุจริตหรือปกปิดข้อเท็จจริง รับผลประโยชน์จากกลุ่มนายทุนและนักธุรกิจการเมืองจนไม่สามารถรักษาจริยธรรมหรือจรรยาบรรณของวิชาชีพได้

(๒) ภาคเอกชนมีการประเมินหลักบรรษัทภิบาล ตั้งแต่ปี ๒๕๔๔ โดยสมาคมส่งเสริมสถาบันกรรมการบริษัทไทย (Thai Institute of Directors : IOD) ได้สำรวจการกำกับดูแลกิจการของบริษัทจดทะเบียนในตลาดหลักทรัพย์แห่งประเทศไทยอย่างต่อเนื่อง พบว่า บริษัทจดทะเบียนที่มีธรรมาภิบาลมีคะแนนเฉลี่ยอยู่ที่ ๗๒% ในปี ๒๕๕๗ ถือว่าอยู่ในระดับดีเมื่อเทียบกับปี ๒๕๔๕ ที่มีคะแนนเฉลี่ยอยู่ที่ ๕๒% และมีคะแนนเฉลี่ยลดลงเมื่อเทียบกับปี ๒๕๕๔ ที่มีคะแนนเฉลี่ยอยู่ที่ ๗๗% แสดงให้เห็นว่า บริษัทจดทะเบียนไทย ให้ความสำคัญในการพัฒนาการกำกับดูแลกิจการที่ดีเพื่อโอกาสในการเติบโตอย่างยั่งยืนและสร้างความเชื่อมั่นแก่ผู้ลงทุนทั้งในประเทศและต่างประเทศสู่การยอมรับในระดับสากล

๒.๔.๒ ด้านการบริหารจัดการภาครัฐและการกระจายอำนาจ

(๑) การบริหารจัดการภาครัฐมีการปรับปรุงตามยุคสมัย พระราชบัญญัติระเบียบบริหารราชการแผ่นดิน พ.ศ. ๒๕๓๔ ได้จัดระเบียบการบริหารราชการแผ่นดินแบ่งออกเป็น ๓ ส่วนได้แก่ บริหารราชการส่วนกลาง บริหารราชการส่วนภูมิภาค และบริหารราชการส่วนท้องถิ่นที่ใช้หลักการกระจายอำนาจที่ส่วนกลางได้มอบอำนาจระดับหนึ่งให้ประชาชนในท้องถิ่นไปดำเนินการปกครองตนเองอย่างอิสระโดยที่ไม่ขัดต่อกฎหมายของประเทศ ทั้งสามส่วนนี้อยู่ในการควบคุมและบริหารงานของคณะรัฐมนตรี ซึ่งมีหน้าที่รับผิดชอบบริหารราชการแผ่นดิน รวมไปถึงการกำหนดนโยบายเพื่อให้ข้าราชการนำไปปฏิบัติ ทั้งนี้การปฏิรูประบบราชการที่เกิดการเปลี่ยนแปลงอย่างชัดเจนในโครงสร้างของหน่วยราชการเกิดขึ้นจากพระราชบัญญัติปรับปรุงกระทรวง ทบวง กรม พ.ศ. ๒๕๔๕ มีการกำหนดส่วนราชการไว้เป็น ๒๐ กระทรวง และส่วนราชการไม่สังกัดสำนักนายกรัฐมนตรี กระทรวง หรือทบวง

(๒) การกระจายอำนาจเกิดผลสำเร็จหลายด้านแต่ยังมีปัญหาที่ต้องแก้ไขการกระจายอำนาจให้แก่ อปท. ในระยะที่ผ่านมาได้ดำเนินการตามแนวทางของรัฐธรรมนูญแห่งราชอาณาจักรไทย พ.ศ. ๒๕๔๐ และ ๒๕๕๐ และตามแผนการกระจายอำนาจให้แก่องค์กรปกครองส่วนท้องถิ่น และแผนปฏิบัติการกำหนดขั้นตอนการกระจายอำนาจให้แก่องค์กรปกครองส่วนท้องถิ่นฉบับที่ ๑ และฉบับที่ ๒ นอกจากนั้น มีการใช้งบประมาณเป็นตัวกระตุ้นให้เกิดการถ่ายโอนภารกิจ หน้าที่และเพิ่มรายได้ในการดำเนินงานของ อปท. โดยในปีงบประมาณ พ.ศ. ๒๕๔๓ สัดส่วนของรายได้ของท้องถิ่นต่อรายได้รัฐบาลคิดเป็นร้อยละ ๑๓.๓๑ เพิ่มขึ้นเป็นร้อยละ ๒๕.๑๗ ในปีงบประมาณ

๒๕๕๐ และร้อยละ ๒๘.๒๑ ในปีงบประมาณ พ.ศ. ๒๕๕๙ มีการถ่ายโอนภารกิจไปแล้วตามแผนปฏิบัติการกำหนดขั้นตอนการกระจายอำนาจให้แก่ อปท. ฉบับที่ ๑ จำนวน ๑๘๕ ภารกิจจากภารกิจที่จะต้องถ่ายโอน ๒๔๕ ภารกิจ และถ่ายโอนภารกิจตามแผนปฏิบัติการฯ ฉบับที่ ๒ จำนวน ๗๕ งาน/กิจกรรม จาก ๑๑๔ งาน/กิจกรรม และถ่ายโอนบุคลากรจากส่วนกลางให้องค์กรปกครองส่วนท้องถิ่น จำนวน ๙.๘๕๐ คน แบ่งเป็นข้าราชการ ๑,๓๗๘ คน บุคลากรทางการศึกษา ๕,๒๙๕ คน ข้าราชการกระทรวงสาธารณสุขซึ่งประจำอยู่ที่สถานีอนามัย จำนวน ๗๙ คน และลูกจ้างประจำ ๓,๐๙๘ คน อย่างไรก็ตามยังมีปัญหาที่ต้องการการแก้ไข เช่น การทับซ้อนของอำนาจหน้าที่และเขตพื้นที่ระหว่างองค์การบริหารส่วนจังหวัดและเทศบาลหรือองค์การบริหารส่วนตำบล ท้าให้การจัดบริการสาธารณะให้กับประชาชนยังขาดความสมดุล ปัญหาการซื้อเสียง ท้าให้การเลือกตั้งระดับท้องถิ่นขาดความชอบธรรม และปัญหาการขาดแคลนรายได้ของ อปท. ซึ่งรายได้ที่ท้องถิ่นจัดเก็บเองในภาพรวมมีสัดส่วนเพียงร้อยละ ๙.๙๐ ของรายได้รัฐบาลในปีงบประมาณ พ.ศ. ๒๕๔๙ และเพิ่มเป็นร้อยละ ๑๐.๖๕ ในปีงบประมาณ พ.ศ. ๒๕๕๙ ท้องถิ่นจำเป็นต้องพึ่งพาเงินอุดหนุนจากรัฐบาล คิดเป็นร้อยละ ๓๘.๕๒ และร้อยละ ๓๙.๔๖ ตามลำดับ ส่งผลให้ อปท. ในพื้นที่ที่มีกิจกรรมทางเศรษฐกิจหนาแน่น เช่น การเป็นแหล่งที่ตั้งของอุตสาหกรรม การค้า การบริการ การเป็นพื้นที่เขตพัฒนาเศรษฐกิจพิเศษ แหล่งท่องเที่ยวที่มีชื่อเสียงระดับโลก การจัดบริการสาธารณะรองรับการเติบโตของเมืองและการเพิ่มขึ้นของประชากรแฝงและแรงงานต่างด้าวได้อย่างมีขอบเขตจ้ากัด

๒.๔.๓ ด้านการทุจริตคอร์รัปชั่น

ไทยกำลังประสบปัญหาการทุจริตเชิงนโยบายและผลประโยชน์ทับซ้อนเป็นอย่างมาก พัฒนาการของการทุจริตคอร์รัปชั่นในสังคมไทยเปลี่ยนแปลงจากในอดีตที่มีรูปแบบการทุจริตจัดซื้อจัดจ้าง รับสินบน ซึ่งสามารถตรวจสอบหาหลักฐานจับผิดมาลงโทษได้ เนื่องจากมีความซับซ้อนไม่มากเท่ากับการทุจริตคอร์รัปชั่นในปัจจุบันที่ประเทศไทยมีความเสียหายจากการทุจริตคอร์รัปชั่นขนาดใหญ่ที่สูงเป็นแสนล้านบาท อันเนื่องจากการทุจริตเชิงนโยบายและผลประโยชน์ทับซ้อนซึ่งเป็นรูปแบบใหม่ที่เกิดมากขึ้นในช่วงที่รัฐเข้ามามีบทบาทในการพัฒนาเศรษฐกิจและการหาประโยชน์จากธุรกิจในโลกสมัยใหม่ มีความซับซ้อนเพิ่มขึ้นและในปัจจุบันประเทศไทยประสบปัญหาการทุจริตเชิงนโยบายและผลประโยชน์ทับซ้อนเป็นอย่างมาก ไม่ว่าจะเป็นองค์กรภาครัฐหรือภาคเอกชน และมาตรการต่างๆ ที่ออกมา รวมทั้งกฎหมายเกี่ยวกับการทุจริตและการตรวจสอบจากองค์กรต่างๆ ยังไม่สามารถที่จะเข้าไปแก้ไขปัญหาเหล่านี้ได้ ดังปรากฏตามดัชนีภาพลักษณ์คอร์รัปชั่น (Corruption Perception Index : CPI) พ.ศ. ๒๕๕๗ ขององค์กรเพื่อความโปร่งใสนานาชาติ พบว่าประเทศไทยได้ ๓๘ คะแนนจากคะแนนเต็ม ๑๐๐ คะแนน อยู่อันดับที่ ๘๕ จากการจัดอันดับทั้งหมด ๑๗๕ ประเทศทั่วโลก จะเห็นได้ว่าประเทศไทยมีคะแนนดีขึ้นเล็กน้อยเทียบกับปี ๒๕๕๖ ที่ได้ ๓๕ คะแนน อยู่อันดับ ๑๐๒ โดยเมื่อเทียบกับประเทศในกลุ่มอาเซียน พบว่าประเทศไทยมีคะแนนเท่ากับประเทศฟิลิปปินส์ ส่วนประเทศสิงคโปร์สูงถึง ๘๔ คะแนน และมาเลเซียได้ ๕๒ คะแนน (คะแนนมากหมายถึงมีคอร์รัปชั่นน้อย)

๑.๓ แผนพัฒนาภาค/แผนพัฒนายุทธศาสตร์กลุ่มจังหวัด/แผนพัฒนาจังหวัด

ยุทธศาสตร์การพัฒนาภาคตะวันออกเฉียงเหนือ

ยุทธศาสตร์การพัฒนา

๑. เพิ่มศักยภาพการแข่งขันด้านเศรษฐกิจ โดยการยกมาตรฐานและประสิทธิภาพการผลิตการเกษตร การพัฒนาศักยภาพการประกอบการด้านอุตสาหกรรม อุตสาหกรรมบริการการท่องเที่ยว การตั้งองค์กรร่วมภาครัฐและเอกชนระดับพื้นที่เพื่อส่งเสริมอำนวยความสะดวกด้านการลงทุน และการส่งเสริมความร่วมมือทางเศรษฐกิจกับประเทศเพื่อนบ้าน

๒. สร้างคนให้มีคุณภาพ เพื่อพัฒนาคนให้มีสุขภาวะดีทั้งร่างกาย จิตใจและสติปัญญา รอบรู้เท่าทันการเปลี่ยนแปลง สามารถดำรงชีพได้อย่างมีคุณภาพ

๓. สร้างสังคมและเศรษฐกิจรากฐานให้เข้มแข็ง เพื่อสร้างความมั่นคงด้านอาหาร แก้ไขปัญหาความยากจน หนี้สิน และการออมของครัวเรือน มีสัมมาชีพที่มั่นคง สามารถพึ่งพาตนเองและดูแลครอบครัวได้อย่างอบอุ่น

๔. ฟื้นฟูทรัพยากรธรรมชาติและสิ่งแวดล้อมให้สมบูรณ์ โดยเร่งอนุรักษ์และฟื้นฟูพื้นที่ป่าไม้ให้ได้ ๑๕.๙ ล้านไร่ หรือร้อยละ ๒๕ ของพื้นที่ภาค ป้องกันการรุกพื้นที่ชุ่มน้ำ พัฒนาแหล่งน้ำและระบบชลประทาน ฟื้นฟูดิน ยับยั้งการแพร่กระจายดินเค็ม และเพิ่มประสิทธิภาพการจัดการโดยการส่งเสริมการทำเกษตรอินทรีย์

แผนพัฒนากลุ่มจังหวัดภาคตะวันออกเฉียงเหนือตอนบน ๒ (สกลนคร นครพนม มุกดาหาร)
แผน ๕ ปี (พ.ศ.๒๕๖๑ - ๒๕๖๕)

วิสัยทัศน์ กลุ่มจังหวัดภาคตะวันออกเฉียงเหนือตอนบน ๒

"สังคมเข้มแข็ง เกษตรกรรมนำการพัฒนา เส้นทางการค้า การท่องเที่ยวสู่ประเทศเพื่อนบ้านและจีนตอนใต้"

เป้าประสงค์รวม "สังคมเข้มแข็ง เกษตรก้าวหน้า การค้ามั่นคง ท่องเที่ยวยั่งยืน"

ประเด็นยุทธศาสตร์การพัฒนา ๔ ด้าน ได้แก่

ประเด็นยุทธศาสตร์ที่ ๑ เพิ่มมูลค่าผลผลิตการเกษตร และพัฒนาอุตสาหกรรม

ประเด็นยุทธศาสตร์ที่ ๒ การพัฒนาและเชื่อมโยงแหล่งท่องเที่ยว

ประเด็นยุทธศาสตร์ที่ ๓ การพัฒนาการค้า ความสัมพันธ์กับประเทศเพื่อนบ้านและจีนตอนใต้

ประเด็นยุทธศาสตร์ที่ ๔ การพัฒนาสังคมเข้มแข็งและอนุรักษ์ทรัพยากรธรรมชาติ

วิสัยทัศน์และยุทธศาสตร์จังหวัดนครพนม

วิสัยทัศน์

"เมืองน่าอยู่ ประตูเศรษฐกิจสู่อาเซียนและจีนตอนใต้ – ตะวันออก"

เป้าประสงค์รวม

"เมืองแห่งความสุขและคุณภาพชีวิตที่ดี ต้นแบบการพัฒนาเศรษฐกิจเป็นมิตรกับสิ่งแวดล้อมและสังคมคุณภาพ ตามปรัชญาของเศรษฐกิจพอพียงอย่างยั่งยืน"

ประเด็นยุทธศาสตร์การพัฒนาจังหวัดนครพนม ๕ ยุทธศาสตร์

ยุทธศาสตร์ที่ ๑ การพัฒนาการค้าและการลงทุน

ยุทธศาสตร์ที่ ๒ การพัฒนาและส่งเสริมการท่องเที่ยว

ยุทธศาสตร์ที่ ๓ การพัฒนาการเกษตรและอุตสาหกรรมการเกษตรเป็นมิตรกับสิ่งแวดล้อม

ยุทธศาสตร์ที่ ๔ การพัฒนาสังคมและคุณภาพชีวิตเพื่อสร้างความสุขอย่างยั่งยืน

ยุทธศาสตร์ที่ ๕ การรักษาความมั่นคงชายแดน

จุดยืนทางยุทธศาสตร์ (Positioning) ของจังหวัดนครพนม

๑. เมืองการค้าชายแดนเพื่อการค้าและการลงทุนประตูเศรษฐกิจสู่จีนตอนใต้ – ตะวันออก

๒. เมืองศูนย์กลางการท่องเที่ยวเชิงวัฒนธรรม ศาสนา ประวัติศาสตร์ และนิเวศน์ของอินโดจีน

๓. เมืองศูนย์กลางราชการรักษาพยาบาล และการผลิตบุคลากรทางสาธารณสุขของกรอบความร่วมมือ ๓ ประเทศ ๙ จังหวัด

๔. เมืองการศึกษานานาชาติ

๕. เมืองอุตสาหกรรมการเกษตรเป็นมิตรกับสิ่งแวดล้อม

โดยได้กำหนดให้ Positioning เมืองการค้าชายแดนเพื่อการค้าการลงทุนประตูเศรษฐกิจสู่จีนตอนใต้เป็นลำดับความสำคัญลำดับแรก เพื่อส่งเสริมฐานรายได้ใหม่ให้กับจังหวัดในการเตรียมความพร้อมรองรับการเข้าสู่ประชาคมเศรษฐกิจอาเซียน รองรับการพัฒนาเขตเศรษฐกิจจังหวัดนครพนม เชื่อมโยงโครงข่ายคมนาคมกับประเทศเพื่อนบ้านผ่านสะพานมิตรภาพ ๓ (นครพนม - คำม่วน) ลาว – เวียดนาม สู่จีนตอนใต้ – ตะวันออก

๑.๔ ยุทธศาสตร์การพัฒนาขององค์กรปกครองส่วนท้องถิ่นในเขตจังหวัดนครพนม

วิสัยทัศน์ “เมืองน่าอยู่ เศรษฐกิจสู่อาเซียนและจีนตอนใต้ ภายใต้ปรัชญาของเศรษฐกิจพอเพียง”

พันธกิจ

๑. ส่งเสริมภูมิปัญญาท้องถิ่นและการดำเนินชีวิตตามหลักปรัชญาเศรษฐกิจพอเพียง

๒. พัฒนาเครือข่ายระบบคมนาคมขนส่ง ระบบบริการสาธารณะ ระบบสิ่งแวดล้อม และระบบป้องกันและบรรเทาสาธารณภัยให้ได้มาตรฐาน มีประสิทธิภาพ

๓. พัฒนาเศรษฐกิจชุมชน โดยเชื่อมโยงการค้า การลงทุน การบริการ และการท่องเที่ยว

๔. พัฒนา ส่งเสริมและสนับสนุนการจัดการศึกษา การสาธารณสุข การกีฬา วินัยจราจร ศาสนา ศิลปวัฒนธรรม และจารีตประเพณี

๕. ส่งเสริมและพัฒนาด้านการเกษตรให้ได้มาตรฐาน รวมทั้งการส่งเสริมด้านการตลาดแก่สินค้า

๖. ป้องกัน บำบัด แก้ไข ปัญหายาเสพติดอย่างมีส่วนร่วม

๗. พัฒนาและส่งเสริม/สนับสนุนความสัมพันธ์กับประเทศเพื่อนบ้าน

เป้าประสงค์

๑. ประชาชนมีอาชีพ และมีรายได้ในการดำรงชีวิตอย่างพอเพียง

๒. ประชาชนได้รับการบริการด้านสาธารณูปโภค สาธารณูปการพื้นฐานทั่วถึง สะดวก และปลอดภัย

๓. ประชาชนมีคุณภาพชีวิตที่ดี

๔. ประชาชนมีส่วนร่วมในการพัฒนาท้องถิ่นทุกๆด้าน

๕. ลดปัญหามลภาวะเป็นพิษ และการใช้ทรัพยากรธรรมชาติ ที่มีอยู่อย่างสมดุล และยั่งยืน

๖. ประชาชนในท้องถิ่นมีความสัมพันธ์ที่ดีกับประเทศเพื่อนบ้าน

ประเด็นยุทธศาสตร์การพัฒนา

๑. ยุทธศาสตร์การพัฒนาทรัพยากรมนุษย์

๒. ยุทธศาสตร์การพัฒนาและส่งเสริมการท่องเที่ยว

๓. ยุทธศาสตร์การพัฒนาการเกษตรและอุตสาหกรรมการเกษตร

๔. ยุทธศาสตร์การพัฒนาการค้าระหว่างประเทศ

๕. ยุทธศาสตร์การปรับสมดุลและเพิ่มประสิทธิภาพ การบริหารจัดการภาครัฐ

๖. ยุทธศาสตร์เมืองน่าอยู่

๒. ยุทธศาสตร์ขององค์การบริหารส่วนตำบลโคกหินแฮ่

๒.๑ วิสัยทัศน์

"ใส่ใจพัฒนา ชาวประชามีความรู้ มุ่งสู่ประชาคมอาเซียน"

๒.๒ ยุทธศาสตร์

ในการพัฒนาองค์การบริหารส่วนตำบลโคกหินแฮ่ ได้ใช้ข้อมูลจากสภาพความเป็นจริงของพื้นที่ ที่มาจากสภาพปัญหา และความต้องการของประชาชน ประกอบด้วย นำนโยบายของรัฐ แผนพัฒนาเศรษฐกิจและสังคมแห่งชาติ แผนพัฒนาจังหวัด กรอบยุทธศาสตร์การพัฒนาขององค์กรปกครองส่วนท้องถิ่น และแผนพัฒนาอำเภอมาบูรณาการเป็นแนวทางในการพัฒนา เพื่อให้ชุมชนมีความเข้มแข็ง และสามารถปรับตัวได้ในโลกแห่งการแข่งขันยุคโลกาภิวัฒน์ ซึ่งองค์การบริหารส่วนตำบลโคกหินแฮ่ได้กำหนดยุทธศาสตร์ในการพัฒนาไว้ ๖ ด้าน ดังนี้

๑. ยุทธศาสตร์การพัฒนาด้านโครงสร้างพื้นฐาน

๒. ยุทธศาสตร์การพัฒนาด้านเศรษฐกิจ

๓. ยุทธศาสตร์การพัฒนาด้านการศึกษา ประเพณี วัฒนธรรม การท่องเที่ยว และนันทนาการ

๔. ยุทธศาสตร์การพัฒนาด้านสาธารณสุขและสิ่งแวดล้อม

๕. ยุทธศาสตร์การพัฒนาด้านสังคมและพัฒนาคุณภาพชีวิต

๖. ยุทธศาสตร์การพัฒนาด้านการเมืองและการบริหาร

๒.๓ เป้าประสงค์

๑. โครงสร้างพื้นฐาน สาธารณูปโภคและสาธารณูปการได้มาตรฐาน

๒. เพิ่มประสิทธิภาพ กลุ่มอาชีพ ระบบการผลิต จากการเกษตรในชุมชนให้มีความเข้มแข็ง พึ่งตนเองได้

๓. จัดการศึกษา ควบคู่กับการมีส่วนร่วมในการสืบสาน ประเพณี วัฒนธรรม การท่องเที่ยว และนันทนาการ

๔. สนับสนุนงานสาธารณสุข ป้องกันโรคต่างๆ การจัดการทรัพยากรธรรมชาติและสิ่งแวดล้อม

๕. แก้ไขปัญหายาเสพติด ป้องกันและบรรเทาสาธารณภัยในชีวิตและทรัพย์สินได้ทั่วถึงและมีประสิทธิภาพ

๖. พัฒนาระบบการบริหารให้มีประสิทธิภาพ บุคลากรขององค์กรได้รับการพัฒนาและมีระบบเทคโนโลยีที่ทันสมัยและการมีส่วนร่วมของภาคประชาชน

๒.๔ ตัวชี้วัด

๑. ร้อยละของโครงสร้างพื้นฐานที่ได้มาตรฐานให้ประชาชนใช้บริการ

๒. ร้อยละของประชาชนที่มีกลุ่มอาชีพที่เข้มแข็งและมีแหล่งน้ำในการอุปโภคเพิ่มมากขึ้น

๓. ร้อยละของประชาชนมีความรู้มากขึ้น และมีส่วนร่วมในการพัฒนาการท่องเที่ยว ศาสนาวัฒนธรรมประเพณีและกีฬา

๔. ร้อยละของงานด้านสาธารณสุข สิ่งแวดล้อม ที่ประชาชนได้รับการส่งเสริมและควบคุมป้องกันโรค

๕. ร้อยละประชาชนมีคุณภาพชีวิตที่ดีขึ้น

๖. ร้อยละการบริหารจัดการที่มีผลการปฏิบัติงานที่มีประสิทธิภาพสูงขึ้น

๒.๕ ค่าเป้าหมาย

๑. ได้รับบริการด้านโครงสร้างพื้นฐานที่ได้มาตรฐาน

๒. ประชาชนมีรายได้เพียงพอสามารถพึ่งตนเองได้

๓. การศึกษามีคุณภาพมากขึ้น ประชาชนมีความรู้และบำรุงรักษาศิลปวัฒนธรรมอันดีงาม

๔. มีการบริหารจัดการทรัพยากรธรรมชาติและสิ่งแวดล้อมที่มีประสิทธิภาพ

๕. ประชาชนมีคุณภาพชีวิต ความเป็นอยู่ที่ดีขึ้น

๖. การบริหารจัดการภาครัฐที่ดีและมีส่วนร่วมจากทุกภาคส่วน

๒.๖ กลยุทธ์

๑. ยุทธศาสตร์การพัฒนาด้านโครงสร้างพื้นฐาน

แนวทางที่ ๑ การพัฒนาเกี่ยวกับสาธารณูปโภคและสาธารณูปการต่างๆ ได้แก่ เส้นทางคมนาคม การระบายน้ำ การไฟฟ้า ระบบประปา ฯลฯ

๒. ยุทธศาสตร์การพัฒนาด้านเศรษฐกิจ

แนวทางที่ ๑ ส่งเสริมการสร้างงาน สร้างอาชีพ สร้างรายได้

แนวทางที่ ๒ ส่งเสริมระบบน้ำเพื่อการเกษตร

๓. ยุทธศาสตร์การพัฒนาด้านการศึกษา ประเพณี วัฒนธรรม การท่องเที่ยวและนันทนาการ

แนวทางที่ ๑ ส่งเสริมการศึกษา ศาสนา ศิลปวัฒนธรรม รวมทั้งประเพณีอันดีงาม สนับสนุนวิถีชีวิตและภูมิปัญญาท้องถิ่นที่เป็นเอกลักษณ์ของตนเอง การกีฬาและนันทนาการ

แนวทางที่ ๒ การจัดหาวัสดุ อุปกรณ์ ปรับปรุง พัฒนา จัดกิจกรรมศูนย์พัฒนาเด็กเล็กประจำตำบล/โรงเรียน

๔. ยุทธศาสตร์การพัฒนาด้านสาธารณสุขและสิ่งแวดล้อม

แนวทางที่ ๑ การสาธารณสุข เกี่ยวกับการส่งเสริมสุขภาพอนามัยของประชาชน การระวังควบคุมโรค

แนวทางที่ ๒ การจัดการสภาพแวดล้อมในชุมชน

๕. ยุทธศาสตร์การพัฒนาด้านสังคมและพัฒนาคุณภาพชีวิต

แนวทางที่ ๑ การจัดสวัสดิการและสังคมสงเคราะห์

แนวทางที่ ๒ ส่งเสริมกระบวนการพัฒนาชุมชน สร้างความเข้มแข็งชุมชน

แนวทางที่ ๓ ส่งเสริมการป้องกันและแก้ไขปัญหายาเสพติด

แนวทางที่ ๔ ส่งเสริมงานป้องกันและบรรเทาสาธารณภัย

๖. ยุทธศาสตร์การพัฒนาด้านการเมืองและการบริหาร

แนวทางที่ ๑ ส่งเสริมการสร้างความรู้ ความเข้าใจ เกี่ยวกับการดำเนินงานขององค์กรปกครองส่วนท้องถิ่น รวมทั้งประชาสัมพันธ์ข้อมูลต่างๆ ให้ประชาชนทราบ

แนวทางที่ ๒ ส่งเสริมการมีส่วนร่วมของประชาชนในการพัฒนาท้องถิ่น

แนวทางที่ ๓ ส่งเสริมความร่วมมือระหว่างหน่วยงานราชการและองค์กรอื่น

แนวทางที่ ๔ พัฒนาบุคลากร ทั้งพนักงานส่วนตำบล ผู้บริหาร สมาชิก อบต. ให้มีความรู้คุณธรรมและจริยธรรม

แนวทางที่ ๕ จัดหาและปรับปรุงเครื่องมือ เครื่องใช้ และสถานที่ปฏิบัติงานให้เพียงพอ และมีประสิทธิภาพ

๒.๗ จุดยืนทางยุทธศาสตร์

๑. การพัฒนาชุมชนให้น่าอยู่มีความเข้มแข็ง โดยได้รับบริการสาธารณะด้านโครงสร้างพื้นฐานที่จำเป็นเพื่อรองรับการขยายตัวของชุมชนและเศรษฐกิจ

๒. ส่งเสริมการสร้างงาน สร้างอาชีพ สร้างรายได้ และระบบน้ำเพื่อการเกษตร

๓. การพัฒนาระบบการศึกษา ส่งเสริมศิลปวัฒนธรรมท้องถิ่น การกีฬาและนันทนาการ

๔. การควบคุมโรค การกำจัดขยะมูลฝอย สิ่งปฏิกูลและมลภาวะสิ่งแวดล้อมที่มีอย่างยั่งยืน
๕. ส่งเสริมและพัฒนาศักยภาพคนและความเข้มแข็งของชุมชนในการพึ่งตนเอง
๖. การพัฒนาระบบการบริหารจัดการภาครัฐที่ดีและมีส่วนร่วมจากทุกภาคส่วน

แผนงาน

๑. แผนงานบริหารงานงานทั่วไป
๒. แผนงานการรักษาความสงบภายใน
๓. แผนงานการศึกษา
๔. แผนงานสาธารณสุข
๕. แผนงานสังคมสงเคราะห์
๖. แผนงานเคหะและชุมชน
๗. แผนงานสร้างความเข้มแข็งของชุมชน
๘. แผนงานการศาสนาและวัฒนธรรมและนันทนาการ
๙. แผนงานการเกษตร
๑๐. แผนงานการพาณิชย์
๑๑. แผนงานงบกลาง

๒.๘ ความเชื่อมโยงของยุทธศาสตร์ในภาพรวม

การจัดทำแผนพัฒนาท้องถิ่นสี่ปีขององค์การบริหารส่วนตำบลโคกหินแฮ่ มีความเชื่อมโยงของยุทธศาสตร์ในภาพรวม ดังนี้

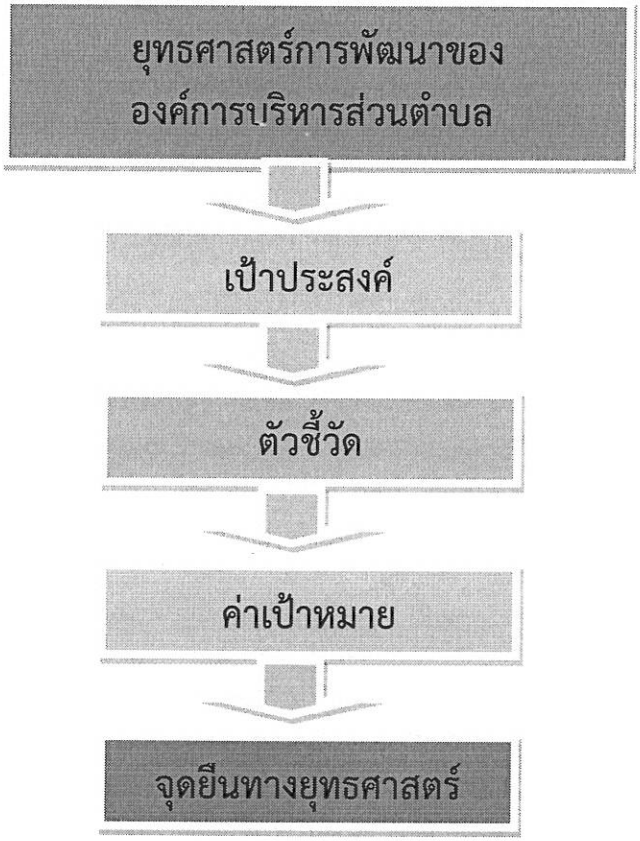

๓. การวิเคราะห์เพื่อพัฒนาท้องถิ่น

๓.๑ การวิเคราะห์กรอบการจัดทำยุทธศาสตร์ขององค์กรปกครองส่วนท้องถิ่น

(ใช้การวิเคราะห์ SWOT Analysis/Demand (Demand Analysis)/Global Demand) และ Trend ปัจจัยและสถานการณ์การเปลี่ยนแปลงที่มีผลต่อการพัฒนา อย่างน้อยต้องประกอบด้วย การวิเคราะห์ศักยภาพ ด้านเศรษฐกิจ ด้านสังคม ด้านทรัพยากรธรรมชาติและสิ่งแวดล้อม)

แผนพัฒนาท้องถิ่นห้าปี เป็นแผนที่มีความสัมพันธ์ใกล้ชิดกับงบประมาณรายจ่ายประจำปี โดยองค์กรปกครองส่วนท้องถิ่นจะใช้แผนเป็นเครื่องมือในการจัดทำงบประมาณรายจ่ายประจำปี โดยนำโครงการกิจกรรม/จากแผนพัฒนาท้องถิ่นสี่ปีไปจัดทำงบประมาณรายจ่ายประจำปี

องค์การบริหารส่วนตำบลโคกหินแฮ่ มีภารกิจสำคัญในการปฏิบัติงานเพื่อคุณภาพชีวิตของประชาชนในท้องถิ่นและการพัฒนาประเทศโดยส่วนรวม โดยเฉพาะอย่างยิ่งภายใต้รัฐธรรมนูญแห่งราชอาณาจักรไทย พุทธศักราช ๒๕๖๐ ที่สร้างกระบวนการการกระจายอำนาจให้แก่องค์กรปกครองส่วนท้องถิ่น ซึ่งก่อให้เกิดการเปลี่ยนแปลงหลายประการ องค์การบริหารส่วนตำบลโคกหินแฮ่จึงมีบทบาทอำนาจหน้าที่อย่างกว้างขวาง โดยมิเพียงจะมีหน้าที่ในการให้บริการสาธารณะพื้นฐานแก่ประชาชนในท้องถิ่นเท่านั้น แต่ยังขยายบทบาทหน้าที่ออกไปรวมถึงการพัฒนาคุณภาพชีวิต และการพัฒนาเศรษฐกิจและสังคมของท้องถิ่นด้วย และเป็นองค์กรที่เปิดโอกาสให้ประชาคมท้องถิ่นมีส่วนร่วมในการบริหารและการตรวจสอบการปฏิบัติงานขององค์กรปกครองส่วนท้องถิ่นเพิ่มมากขึ้น ด้วยภารกิจที่มีมากขึ้นจึงมีความจำเป็นในการใช้ทรัพยากรรายได้ ทั้งที่ท้องถิ่นจัดเก็บเองและรายได้ที่รัฐบาลจัดสรรที่มีอยู่จำกัดให้เกิดประโยชน์สูงสุดและมีความโปร่งใสมากที่สุด การวางแผนถือเป็นกลไกสำคัญประการหนึ่งที่จะทำให้องค์กรปกครองส่วนท้องถิ่นบรรลุจุดมุ่งหมายดังกล่าว โดยใช้ยุทธศาสตร์ที่เหมาะสม และมีความจำเป็นอย่างยิ่งที่ต้องวางแผนการใช้ทรัพยากรเหล่านั้นให้คุ้มค่าและเกิดประโยชน์สูงสุดแก่ประชาชนทั้งในปัจจุบันและอนาคต มีการปฏิบัติตามแผนงานโครงการที่กำหนดให้เกิดสัมฤทธิ์ผลในช่วงเวลาที่กำหนด มาการควบคุมติดตาม วัดและประเมินผล โดยการบริหารจัดการตามแผน แผนงาน โครงการนั้นจะต้องเป็นการบริหารจัดการที่ดี มีความโปร่งใส และพร้อมที่จะให้มีการตรวจสอบทั้งโดยหน่วยงานของรัฐและประชาคม

ผลการวิเคราะห์ศักยภาพเพื่อประเมินสถานภาพการพัฒนาในปัจจุบันและโอกาสการพัฒนาในอนาคตขององค์การบริหารส่วนตำบลโคกหินแฮ่ ด้วยเทคนิค SWOT Analysis (จุดแข็ง จุดอ่อน โอกาสและอุปสรรค)

<u>การวิเคราะห์ศักยภาพ</u>

จุดแข็ง (Strength – S)

๑. องค์การบริหารส่วนตำบลโคกหินแฮ่ ตั้งอยู่จุดศูนย์กลางของตำบลตามลักษณะภูมิศาสตร์ทำให้เป็นศูนย์กลางการประสานงานภายในตำบลเป็นอย่างดี

๒. ชุมชนมีวิถีชีวิต มีภูมิปัญญาท้องถิ่นที่เป็นเอกลักษณ์ของตนเอง

๓. หมู่บ้านนาบัว เป็นหมู่บ้านที่มีความสำคัญทางประวัติศาสตร์ สามารถพัฒนาให้เป็นแหล่งเรียนรู้ที่สำคัญในจังหวัดนครพนม

๔. มีแหล่งน้ำที่มีศักยภาพพอเพียงในการส่งเสริม (ลุ่มน้ำก่ำ)

จุดอ่อน (Weakness – W)

๑. มีบุคลากรไม่เพียงพอในการปฏิบัติงาน ในแต่ละตำแหน่ง

๒. งบประมาณไม่พอเพียง ไม่สามารถทำโครงการใหญ่ๆได้

๓. ที่ทิ้งขยะก่อให้เกิดพาหะนำโรค ได้แก่ แมลงวัน ฯลฯ

๔. ค่านิยมการพัฒนา เน้นโครงสร้างพื้นฐาน เช่น ถนน เป็นหลัก

๕. การวางแผนชุมชนขาดคุณภาพ

๖. กลุ่มอาชีพไม่เข้มแข็ง ส่วนใหญ่เป็นกลุ่มเฉพาะกิจ

๗. การป้องกัน ปราบปรามยาเสพติดยังไม่เข้มแข็ง

โอกาส (Opportunity – O)

๑. ภารกิจถ่ายโอนช่วยสร้างงานสร้างรายได้ให้ท้องถิ่น

๒. ผลิตภัณฑ์ในตำบลได้รับการส่งเสริมจากส่วนราชการที่เกี่ยวข้อง

๓. หน่วยงานราชการส่วนกลางและส่วนภูมิภาคให้การสนับสนุนและส่งเสริมภารกิจถ่ายโอนเป็นอย่างดี ได้แก่ สำนักงานพัฒนาความมั่นคงของมนุษย์ ทางหลวงชนบท การประปา ศูนย์อาสาสมัครป้องกันภัยฝ่ายพลเรือน งานด้านสาธารณสุข ฯลฯ

๔. ผลิตภัณฑ์ท้องถิ่นที่เป็นเอกลักษณ์ เช่น ผ้าพื้นเมือง สามารถส่งขายประเทศเพื่อนบ้าน สร้างรายได้ให้แก่ชุมชน

ปัญหาอุปสรรค (Thieat –T)

๑. แผนกระจายอำนาจมีขั้นตอนมาก และไม่ชัดเจน

๒. โครงสร้างของประชาชนในท้องถิ่นไม่เอื้อต่อการพัฒนา ประชาชนเกิดความเบื่อหน่ายระบบการเมือง ระบบราชการ และไม่เข้าใจข้อมูลข่าวสาร

๓. กฎหมาย ระเบียบ ข้อบังคับ มีการเปลี่ยนแปลงตลอดเวลา

๔. ระบบบริหารจัดการของภาครัฐยังมีกฎระเบียบมาก ทำให้การบริการประชาชนยังขาดความคล่องตัวและมีขั้นตอนมาก

๕. สถานการณ์ทางเศรษฐกิจ และการเมืองในระดับประเทศ ส่งผลให้การพัฒนาท้องถิ่นล่าช้า รายได้ไม่เป็นไปตามเป้าหมายที่วางไว้

๖. ยุคโลกาภิวัตน์ ส่งผลให้วัฒนธรรมประเพณีท้องถิ่น ความเอื้ออาทรกัน เปลี่ยนแปลงไป แทบทุกอย่างคือการลงทุน แม้แต่ศาสนาที่ประชาชนพึ่งพาอาศัยเป็นที่ยึดเหนี่ยว

๗. ปัญหายาเสพติด ลักขโมย ปล้นจี้

๓.๒ การประเมินสถานการณ์สภาพแวดล้อมภายนอกที่เกี่ยวข้อง

บริบทภายใน

ภาพเศรษฐกิจไทยในกรณีฐาน

ภายใต้สมมติฐาน (๑) แนวโน้มการขยายตัวของเศรษฐกิจโลกเฉลี่ยร้อยละ ๓.๘ ในช่วงแผนพัฒนาฯ ฉบับที่ ๑๒ และร้อยละ ๔.๒ ในช่วงแผนพัฒนาฯ ฉบับที่ ๑๓ (๒) การลงทุนภาครัฐขยายตัวเฉลี่ยร้อยละ ๔ (๓) ราคาน้ำมันเฉลี่ย ๗๐-๙๐ ดอลลาร์สหรัฐฯ ต่อบาร์เรลในช่วงแผนพัฒนาฯ ฉบับที่ ๑๒ และเฉลี่ย ๘๐-๑๐๐ ดอลลาร์สหรัฐฯ ต่อบาร์เรลในช่วงแผนพัฒนาฯ ฉบับที่ ๑๓ (๔) ผลิตภาพการผลิตรวมขยายตัวร้อยละ ๒.๑ โดยผลิตภาพการผลิตภาคเกษตรหดตัวต่อเนื่องเฉลี่ยร้อยละ ๐.๘ ภาคอุตสาหกรรมขยายตัวเฉลี่ยร้อยละ ๒.๐ และภาคบริการขยายตัวเฉลี่ยร้อยละ ๓.๐ (๕) การลงทุนภาคเอกชนขยายตัวเฉลี่ยร้อยละ ๕ และ (๖) กำลังแรงงานลดลงเฉลี่ยร้อยละ ๐.๒ และร้อยละ ๐.๗ ในช่วงแผนพัฒนาฯ ฉบับที่ ๑๒ และ ๑๓ ตามลำดับภายใต้สมมุติฐานเหล่านี้ เศรษฐกิจไทยในช่วง ๑๐ ปีข้างหน้ามีแนวโน้มที่จะขยายตัวเฉลี่ยร้อยละ ๓.๓–๔.๓ โดยมีค่ากลางของการประมาณการร้อยละ ๓.๘ ซึ่งทำให้เศรษฐกิจไทยจะสามารถขยับฐานะขึ้นเป็นประเทศ รายได้สูงในช่วงปี ๒๕๗๑ (ในกรณีเศรษฐกิจขยายตัวเฉลี่ยร้อยละ ๔.๓ – ๒๕๗๔) (ในกรณีเศรษฐกิจขยายตัวเฉลี่ยร้อยละ ๓.๓) การขยายตัวในกรณีฐานดังกล่าวทำให้เศรษฐกิจไทยมีความเสี่ยงที่จะตกอยู่ภายใต้กับดักประเทศรายได้ปานกลางอย่างถาวรมากขึ้น เมื่อคำนึงถึงเงื่อนไขในระยะยาว โดยเฉพาะ (๑) การลดลงของกำลังแรงงานที่จะหดตัวเร่งขึ้นเป็นเฉลี่ยร้อยละ ๑.๐

ในช่วงแผนพัฒนาฯ ฉบับที่ ๑๔ ซึ่งจะเป็นปัจจัยถ่วงต่อการขยายตัวทางเศรษฐกิจมากขึ้น (๒) ขีดความสามารถด้านการคิดค้นเทคโนโลยีและนวัตกรรมซึ่งเป็นสิ่งจำเป็นในการยกระดับฐานะประเทศเข้าสู่การเป็นประเทศรายได้สูงจะลดลงตามการเพิ่มขึ้นของสัดส่วนของประชากรผู้สูงอายุ (๓) จำนวนประชากรรวมจะเริ่มลดลงในปี ๒๕๗๐ ซึ่งส่งผลให้อุปสงค์และการผลิตเพื่อตอบสนองความต้องการในประเทศขยายตัวช้าลง (๔) การเพิ่มขึ้นของขีดความสามารถในการแข่งขันของประเทศต่างๆ ที่การปรับตัวเข้าสู่สังคมผู้สูงอายุช้ากว่าไทย (๕) ภาระการใช้จ่ายเพื่อดูแลผู้สูงอายุเพิ่มขึ้นทำให้การจัดสรรงบประมาณเพื่อการพัฒนาประเทศเพื่อยกระดับฐานะการพัฒนาประเทศมีข้อจำกัดมากขึ้น (๖) เกณฑ์รายได้ขั้นต่ำสำหรับการเป็นประเทศรายได้ขั้นสูงปรับตัวเพิ่มขึ้นเฉลี่ยประมาณ ๑๐๐-๒๐๐ ดอลลาร์สหรัฐฯ ต่อคนต่อปีตามการเพิ่มขึ้นของรายได้และมาตรฐานการครองชีพของประเทศสำคัญๆ เงื่อนไขดังกล่าวทำให้ประเทศไทยมีความสุ่มเสี่ยงที่จะไม่สามารถหารายได้ที่เพียงพอในการที่จะทำให้คนไทยได้รับการพัฒนาอย่างเต็มศักยภาพ มีความภาคภูมิ มีเกียรติและศักดิ์ศรีในประชาคมภูมิภาคและในเวทีโลก

การเข้าสู่สังคมผู้สูงอายุ

การเข้าสู่สังคมผู้สูงอายุของประเทศไทยส่งผลให้อัตราการพึ่งพิงของประชากรวัยแรงงานต้องแบกรับการดูแลผู้สูงอายุเพิ่มสูงขึ้น โดยในปี ๒๕๕๓ มีประชากรวัยแรงงาน ๕ คนที่มีศักยภาพแบกรับผู้สูงอายุ ๑ คน และคาดการณ์ว่าในปี ๒๕๘๓ จะเหลือประชากรวัยแรงงานเพียง ๑.๗ คนแบกรับผู้สูงอายุ ๑ คน การขาดแคลนกำลังแรงงานทำให้ต้องนำเข้าแรงงานไร้ทักษะจากประเทศเพื่อนบ้าน ซึ่งส่งผลกระทบต่อตลาดแรงงานไทยในด้านการยกระดับรายได้และทักษะฝีมือแรงงานจะช้าลง ผลิตภาพแรงงานไทยอาจเพิ่มขึ้นช้า ปัญหาการค้ามนุษย์ และการขาดการคุ้มครองทางสังคมขั้นพื้นฐานที่จำเป็น ซึ่งจะเป็นปัญหาต่อเนื่องที่ส่งผลต่อคุณภาพชีวิตของคนไทย อาทิ อาชญากรรม โรคระบาด และภาระทางการคลังของระบบบริการทางสังคม อย่างไรก็ตาม นับเป็นโอกาสในการพัฒนาสินค้าและบริการ ธุรกิจบริการที่เหมาะสมกับกลุ่มผู้สูงอายุที่เพิ่มขึ้นเป็นตัวเลขเบื้องต้น สศช. จะคำนวณใหม่อีกครั้งเมื่อการปรับปรุงฐานข้อมูลในแบบจำลองเสร็จสมบูรณ์เกณฑ์ขั้นต่ำในปี ๒๕๔๖ ซึ่งอยู่ที่ ๑๒,๗๔๕ ดอลลาร์สหรัฐฯ ต่อคนต่อปี

ความเหลื่อมล้ำ

ความเหลื่อมล้ำเป็นปัญหาสำคัญในสังคมไทยทั้งความเหลื่อมล้ำด้านรายได้ โอกาสการเข้าถึงบริการภาครัฐและการเข้าถึงทรัพยากรธรรมชาติ นำไปสู่ความขัดแย้งในสังคม และเป็นอุปสรรคต่อการพัฒนาประเทศที่ลดทอนความเข้มแข็งทางเศรษฐกิจและความมั่นคงทางสังคม จากการกระจายรายได้และผลประโยชน์ของการพัฒนาไปยังกลุ่มคนต่างๆ ในสังคม บางพื้นที่และบางสาขาการผลิตไม่ทั่วถึงเป็นธรรมผลประโยชน์ส่วนใหญ่ตกอยู่ในกลุ่มที่มีโอกาสและรายได้สูง ทำให้สัดส่วนรายได้ระหว่างกลุ่มคนรวยร้อยละ ๑๐ ของประชากรกับกลุ่มคนจนร้อยละ ๑๐ ของประชากร มีความแตกต่างกันถึง ๓๔.๙ เท่า ในปี ๒๕๕๖ นอกจากนี้ความเหลื่อมล้ำยังส่งผลให้เกิดปัญหาต่างๆ อาทิ ปัญหาการทุจริตคอร์รัปชั่น คนยากจนขาดโอกาสการเข้าถึงบริการการศึกษาและสาธารณสุขที่มีคุณภาพอย่างเท่าเทียม การแย่งชิงทรัพยากร การรับรู้ข้อมูลข่าวสาร ปัญหาอาชญากรรมและยาเสพติด

ความเป็นเมือง

การเปลี่ยนแปลงพื้นที่ชนบทไปสู่ความเป็นเมืองมีแนวโน้มเพิ่มขึ้นเพื่อลดความแออัดของเมืองหลวงและเมืองหลัก อันเป็นการกระจายความเจริญสู่พื้นที่นั้นๆ จึงจำเป็นที่จะต้องมีการลงทุนโครงสร้างพื้นฐาน การจัดบริการสาธารณะเพื่อรองรับการเติบโตของเมือง การใช้ประโยชน์ของทรัพยากรท้องถิ่นทั้งปัจจัยการผลิตและแรงงานไปสู่ภาคการค้า บริการ และอุตสาหกรรม ตลอดจนการแสวงหาเทคโนโลยีใหม่ๆ ที่จะช่วยลดผลกระทบต่อสิ่งแวดล้อม ซึ่งจะส่งผลต่อการลดลงและความเสื่อมโทรมของทรัพยากรท้องถิ่น การลดลงของแรงงานในภาคเกษตร รวมทั้งปัญหาการบริหารจัดการขยะทั้งขยะชุมชนและอุตสาหกรรม ทั้งนี้ การเพิ่มขึ้นของประชากรและ

แรงงานในพื้นที่อาจส่งผลต่อการเปลี่ยนแปลงของวิถีชีวิตและวัฒนธรรมท้องถิ่น อย่างไรก็ตาม การผลิตและกิจกรรมทางเศรษฐกิจที่มีขนาดใหญ่ขึ้นเพื่อตอบสนองความต้องการคนในเมืองที่มากขึ้น จะส่งผลให้เกิดการประหยัดจากขนาด การขนส่งมีต้นทุนต่ำลง และการลงทุนในระบบสาธารณูปโภคจะมีความคุ้มค่ามากขึ้น นอกจากนี้ ความต้องการแรงงานที่มากขึ้นจะมีส่วนเอื้อหรือทำให้จำเป็นต้องมีการจัดตั้งสถาบันการศึกษาในพื้นที่เพื่อตอบสนองความต้องการของสถานประกอบการที่มีจำนวนมาก

การบริหารจัดการภาครัฐ

(๑) รัฐธรรมนูญแห่งราชอาณาจักรไทย พ.ศ. ๒๕๖๐ วางกรอบด้านการบริหารจัดการภาครัฐ เอื้อต่อการพัฒนาธรรมาภิบาลภาครัฐ ร่างรัฐธรรมนูญแห่งราชอาณาจักรไทย พ.ศ. ๒๕๕๘ มีมาตราสำคัญๆ ที่จะช่วยสนับสนุนให้การบริหารจัดการและการปรับปรุงประสิทธิภาพกลไกการพัฒนาอาทิ มาตรา ๖๙ หน่วยงานของรัฐ องค์การเอกชน หรือองค์กรใดที่ดำเนินกิจกรรมโดยใช้เงินแผ่นดิน มีหน้าที่ต้องเปิดเผยข้อมูลเกี่ยวกับการดำเนินการดังกล่าวต่อสาธารณะ เพื่อให้พลเมืองได้ติดตามและตรวจสอบ มาตรา ๘๒ รัฐต้องดำเนินการตามแนวนโยบายพื้นฐานแห่งรัฐ และต้องจัดระบบงานราชการและงานของรัฐอย่างอื่น ให้เป็นไปตามหลักธรรมาภิบาล พัฒนาและสร้างโอกาสเพื่อลดความเหลื่อมล้ำและสร้างความเป็นธรรมอย่างยั่งยืน กระจายอำนาจและจัดภารกิจอำนาจหน้าที่ และขอบเขตความรับผิดชอบที่ชัดเจนระหว่างราชการส่วนกลาง ส่วนภูมิภาค และส่วนท้องถิ่น รวมทั้งมีกลไกป้องกันและขจัดการทุจริตและประพฤติมิชอบที่มีประสิทธิภาพทั้งในภาครัฐและภาคเอกชน ฯลฯ มาตรา ๘๙ รัฐต้องดำเนินนโยบายการเงิน การคลัง และงบประมาณภาครัฐ โดยยึดหลักการรักษาวินัยและความยั่งยืนทางการคลัง และการใช้จ่ายเงินแผ่นดิน อย่างคุ้มค่า จัดให้มีระบบการเงินการคลังเพื่อสังคม มีระบบภาษีอากรที่มีความเป็นธรรม มีประสิทธิภาพ เกิดประโยชน์สูงสุดต่อประชาชน และสอดคล้องกับการเปลี่ยนแปลงทางเศรษฐกิจและสังคม

(๒) ภาคประชาสังคมให้ความสำคัญกับการบริหารจัดการของภาครัฐสถาบันทางสังคม อาทิ มูลนิธิ สถาบันการศึกษา หน่วยงานวิจัยต่างๆ นำเสนอผลการติดตาม วิเคราะห์ สังเคราะห์ เรื่องที่เกี่ยวกับการบริหารจัดการประเทศและการปรับปรุงประสิทธิภาพกลไกการพัฒนาทั้งประเด็นธรรมาภิบาล การทุจริตคอร์รัปชั่นทั้งการคอร์รัปชั่นขนาดใหญ่และคอร์รัปชั่นภาคครัวเรือน การบริหารจัดการภาครัฐและการกระจายอำนาจ เพื่อรายงานข้อค้นพบและข้อเสนอแนะสู่สาธารณะ เป็นแรงกดดันให้ผู้มีอำนาจภาครัฐหันมาพิจารณา ทบทวน แนวนโยบาย มาตรการ และกลไกการทำงานต่างๆ ให้เหมาะสมมากขึ้น

บริบทภายนอก

การเข้าสู่สังคมผู้สูงอายุของโลก

องค์การสหประชาชาติประเมินสถานการณ์ว่าในช่วงปี ๒๕๔๔-๒๖๔๓ (ค.ศ. ๒๐๐๑-๒๑๐๐) จะเป็นศตวรรษแห่งผู้สูงอายุ หมายถึงการมีประชากรอายุ ๖๐ ปีขึ้นไปมากกว่าร้อยละ ๑๐ ของประชากรรวมทั่วโลก โดยประเทศที่พัฒนาแล้วจะใช้ระยะเวลาที่ค่อนข้างยาวนานในการเข้าสู่สังคมผู้สูงอายุเช่น ญี่ปุ่น อเมริกา ยุโรป ขณะที่กลุ่มประเทศกำลังพัฒนาจะมีระยะเวลาเปลี่ยนแปลงโครงสร้างประชากรดังกล่าวค่อนข้างสั้นกว่า สะท้อนถึงระยะเวลาในการเตรียมความพร้อมเพื่อรองรับสังคมผู้สูงอายุที่สั้นกว่าประเทศพัฒนาแล้วค่อนข้างมาก โดยการเป็นสังคมผู้สูงอายุจะส่งผลให้มีการขาดแคลนแรงงานในประเทศ และมีการเคลื่อนย้ายแรงงานต่างด้าวมากขึ้น นอกจากนี้ มีความต้องการสินค้าและบริการที่เหมาะกับผู้สูงอายุมากขึ้น นับเป็นโอกาสอย่างมากสำหรับประเทศไทยที่จะพัฒนาด้านธุรกิจและลงทุนด้านการค้าและบริการ ด้านการท่องเที่ยว ที่พักอาศัย การให้บริการสุขภาพในรูปแบบต่างๆ รวมทั้งเป็นโอกาสของแรงงานไทยในการไปทำงานในประเทศที่พัฒนาแล้ว

การปรับเปลี่ยนด้านเทคโนโลยีและนวัตกรรมที่รวดเร็ว

การปรับเปลี่ยนที่รวดเร็วด้านเทคโนโลยีและนวัตกรรมส่งผลให้เกิดการเปลี่ยนแปลงในรูปแบบการผลิตและการค้าที่มีการใช้เทคโนโลยีมาช่วยในการเพิ่มประสิทธิภาพการผลิต การพาณิชย์อิเล็กทรอนิกส์กลายมาเป็นรูปแบบการค้าที่มีบทบาทมากขึ้น มีการยกระดับกระบวนการผลิตแบบอัตโนมัติไปสู่การใช้เทคโนโลยีที่ผสมผสานระหว่าง Information Technology กับ Operational Technology หรือที่เรียกว่า Internet of Things (เทคโนโลยีอินเตอร์เน็ตที่เชื่อมอุปกรณ์และ เครื่องมือต่างๆ เช่น โทรศัพท์มือถือ รถยนต์ ตู้เย็น โทรทัศน์ และอื่นๆ เข้าไว้ด้วยกัน) เพื่อผลิตสินค้าตามความต้องการของผู้บริโภครายบุคคลมากยิ่งขึ้น โดยหากภาคการผลิตที่ปรับตัวตามการเปลี่ยนแปลงของเทคโนโลยีไม่ทัน ขาดการลงทุนด้านการวิจัยและพัฒนา และนวัตกรรม จะทำให้ความสามารถในการแข่งขันลดลง

ความเชื่อมโยงกับเศรษฐกิจในระดับภูมิภาคและระดับโลกที่สูงขึ้น

(๑) แนวโน้มการพัฒนาเศรษฐกิจของประเทศเพื่อนบ้านมีการพัฒนาระบบเศรษฐกิจและเขตเศรษฐกิจพิเศษภายในประเทศ ซึ่งจะมีผลต่อทิศทางการวางแผนพัฒนาด้านโครงสร้างพื้นฐานของประเทศไทย ตลอดจนการปรับเปลี่ยนกฎ ระเบียบ กติกา ด้านการค้าการลงทุนที่มุ่งเน้นให้ความสำคัญกับเรื่องความโปร่งใสและสิ่งแวดล้อมมากขึ้น

(๒) การเปิดเสรีภายใต้ข้อตกลงประชาคมเศรษฐกิจอาเซียน จะนำมาซึ่งโอกาสที่สำคัญๆ หลายประการต่อการยกระดับศักยภาพการขยายตัวของเศรษฐกิจไทย ได้แก่ ๑) การลดข้อจำกัดในด้านอุปสงค์ในประเทศ ๒) โอกาสในการใช้ปัจจัยการผลิตและแรงงานสำหรับการพัฒนาภาคเกษตรและอุตสาหกรรมที่ใช้แรงงานและวัตถุดิบเข้มข้นในการเพิ่มขีดความสามารถในการแข่งขันและพัฒนาตนเองไปสู่ระดับการผลิตที่สูงขึ้นทั้งการผลิตในประเทศและการใช้ฐานการผลิตในประเทศเพื่อนบ้านและ ๓) โอกาสในการใช้ความได้เปรียบด้านสถานที่ตั้งและด้านโครงสร้างพื้นฐานและโลจิสติกส์ในการขับเคลื่อนเศรษฐกิจให้เป็นศูนย์กลางทางด้านการบริการและการผลิตภาคอุตสาหกรรมอนาคตในอนุภูมิภาคและในภูมิภาคในระยะต่อไป

(๓) การเปิดเสรีทางการค้ากับประเทศที่พัฒนาแล้ว จะมีการนำประเด็นด้านมาตรฐานของการค้าและบริการมาเป็นข้อกีดกันทางการค้าซึ่งผู้ประกอบการภายในประเทศโดยเฉพาะวิสาหกิจขนาดกลางและขนาดย่อมต้องปรับตัวเพื่อพัฒนาผลิตภาพการผลิตและรูปแบบธุรกิจ พัฒนามาตรฐานของอุตสาหกรรม ตลอดจนพัฒนาสินค้าที่เป็นมิตรต่อสิ่งแวดล้อมและมีความรับผิดชอบต่อสังคม/ชุมชนมากขึ้นโดยแรงเหวี่ยงจากกระแสการเปิดเสรีทางการค้าจะก่อให้เกิดการเคลื่อนย้ายเงินทุน แนวโน้มราคาสินค้าเกษตรและสินค้าขั้นปฐม แรงกดดันจากการเพิ่มขึ้นของขีดความสามารถในการแข่งขันของประเทศต่างๆ ในอนุภูมิภาคโดยเฉพาะในการผลิตสินค้าเกษตรสินค้ากึ่งทุนและเทคโนโลยีเข้มข้น รวมทั้งแนวนโยบายและมาตรการการพัฒนาของภาครัฐที่ยังไม่ทั่วถึง ยังมีแนวโน้มที่จะตอกย้ำปัญหาความเหลื่อมล้ำทางด้านรายได้ให้มีความรุนแรงมากขึ้นและเป็นอุปสรรคต่อการสร้างการเติบโตของเศรษฐกิจแบบทั่วถึง (Inclusive Growth) ซึ่งเป็นปัจจัยที่จำเป็นต่อการขยายตัวทางเศรษฐกิจที่ต่อเนื่องและยั่งยืน

(๔) ตลาดเงิน ตลาดทุน และเศรษฐกิจโลกยังมีความเสี่ยงที่จะผันผวนตลอดช่วงแผนฯ ๑๒ เนื่องจาก ๑) ผลกระทบจากการปรับทิศทางนโยบายการเงินในสหรัฐอเมริกาในช่วงต้นแผนพัฒนาฯ และแนวโน้มการปรับทิศทางนโยบายการเงินในยุโรปในช่วงกลางถึงปลายแผนพัฒนาฯ และ ๒) ปัญหาการสั่งสมหนี้สาธารณะในประเทศสำคัญๆ ในช่วงหลังวิกฤติเศรษฐกิจโลกที่มีความเสี่ยงจะพัฒนาไปสู่วิกฤติและสร้างผลกระทบต่อเสถียรภาพของระบบเศรษฐกิจและการเงินโลกหากมาตรการปฏิรูปในประเทศสำคัญๆ ของโลกไม่ประสบความสำเร็จอย่างเป็นรูปธรรม

(๕) ความเลื่อนไหลของกระแสวัฒนธรรมโลก ความก้าวหน้าในการติดต่อสื่อสาร การขยายตัวของเครือข่ายทางสังคมออนไลน์ ส่งผลให้มีทั้งโอกาสและความเสี่ยง ต่อวิถีชีวิตทัศนคติ และความเชื่อในสังคม ตลอดจนความสัมพันธ์ระหว่างบุคคล กระบวนการเรียนรู้ และพฤติกรรมการบริโภคของคนในประเทศ

การเปลี่ยนแปลงสภาพภูมิอากาศ

(๑) การเปลี่ยนแปลงสภาพภูมิอากาศ (Climate Change) จะส่งผลกระทบซ้ำเติมต่อสถานการณ์ความเสื่อมโทรมของทรัพยากรธรรมชาติและสิ่งแวดล้อมให้มีความรุนแรงมากขึ้นอุณหภูมิของโลกเพิ่มขึ้น ทำให้เกิดความแห้งแล้งเป็นระยะเวลายาวนาน เกิดฝนขาดช่วง และมีฤดูกาลเปลี่ยนไป ส่งผลกระทบต่อความอุดมสมบูรณ์ของดิน ป่าไม้เกิดความเสื่อมโทรม แหล่งน้ำขาดแคลน ผลผลิตทางการเกษตรลดลง เกิดโรคระบาดในพืชและสัตว์ และอาจเกิดผลกระทบต่อสุขภาพของมนุษย์กรณีที่เกิดโรคระบาดใหม่ เกิดความเสี่ยงต่อการสูญเสียความหลากหลายทางชีวภาพ เช่น ระบบนิเวศป่าไม้ ระบบนิเวศชายฝั่ง พื้นที่ชุ่มน้ำ เกิดการกัดเซาะชายฝั่ง และการสูญเสียแนวปะการัง การสูญเสียความหลากหลายทางชีวภาพดังกล่าวข้างต้น จะส่งผลต่อความมั่นคงด้านอาหาร สุขภาพ พลังงาน และลดทอนขีดความสามารถในการพึ่งพาตนเองของชุมชน

(๒) การเปลี่ยนแปลงของสภาพภูมิอากาศยังส่งผลให้ภัยพิบัติทางธรรมชาติมีแนวโน้มเกิดบ่อยครั้งขึ้นและมีความรุนแรงมากขึ้น ทั้งอุทกภัย ภัยแล้ง แผ่นดินไหวและดินโคลนถล่ม ส่งผลกระทบต่อภาคการผลิต การพัฒนาอุตสาหกรรม และการพัฒนาเศรษฐกิจโดยรวมของประเทศ รวมทั้งวิถีการดำรงชีวิตของประชาชน นอกจากนี้ข้อตกลงระหว่างประเทศเกี่ยวกับการเปลี่ยนแปลงสภาพภูมิอากาศจะทวีความเข้มข้นและเป็นแรงกดดันให้ประเทศไทยต้องเตรียมพร้อมรับภาระในการลดการปล่อยก๊าซเรือนกระจกภายใต้กระแสการแข่งขันทางการค้า

วาระการพัฒนาของโลกภายหลัง ค.ศ. ๒๐๑๕ (Post ๒๐๑๕ Agenda)

ประเด็นสำคัญของวาระการพัฒนาโลกภายหลัง ค.ศ. ๒๐๑๕ คือ การจัดทำเป้าหมายการพัฒนาที่ยั่งยืนในกรอบสหประชาชาติ (Sustainable Development Goals–SDGs) ในช่วงเวลา ๑๕ ปี โดยสหประชาชาติให้การรับรองแล้วเมื่อวันที่ ๑๐ กันยายน ๒๕๕๗ ประกอบด้วยเป้าประสงค์ (Goal) จำนวน ๑๗ ข้อ และเป้าหมาย (Target) จำนวน ๑๖๙ ข้อ ซึ่งจะส่งผลกระทบกับการวางแนวทางการพัฒนาประเทศในอนาคต ที่ต้องเน้นขจัดความยากจนให้หมดไป ประชาชนมีสุขภาพที่ดี มีระบบการศึกษา มีความเท่าเทียมกันทางเพศ ส่งเสริมการเติบโตทางเศรษฐกิจแบบยั่งยืน มีระบบโครงสร้างพื้นฐานที่รองรับการพัฒนาอุตสาหกรรมที่ยั่งยืน ลดความไม่เท่าเทียมกันทั้งภายในประเทศและระหว่างประเทศ มีรูปแบบการผลิตและการบริโภคแบบยั่งยืน เตรียมความพร้อมในการรับมือการเปลี่ยนแปลงสภาพภูมิอากาศ สงวนรักษาทรัพยากรธรรมชาติและความหลากหลายทางชีวภาพ มีการจัดการทรัพยากรทางทะเลอย่างยั่งยืน ส่งเสริมให้สังคมมีความสุข มีความยุติธรรมและส่งเสริมความเป็นหุ้นส่วนเพื่อพัฒนาอย่างยั่งยืน

๓.๓ ความเชื่อมโยงยุทธศาสตร์การพัฒนาจังหวัดกับยุทธศาสตร์การพัฒนาขององค์กรปกครองส่วนท้องถิ่น

โครงสร้างความเชื่อมโยงแผนยุทธศาสตร์การพัฒนาองค์การบริหารส่วนตำบลโคกหินแฮ่ พ.ศ. ๒๕๖๑ - ๒๕๖๕

<u>โครงสร้างความเชื่อมโยงแผนยุทธศาสตร์การพัฒนาองค์การบริหารส่วนตำบลโคกหินแฮ่</u>

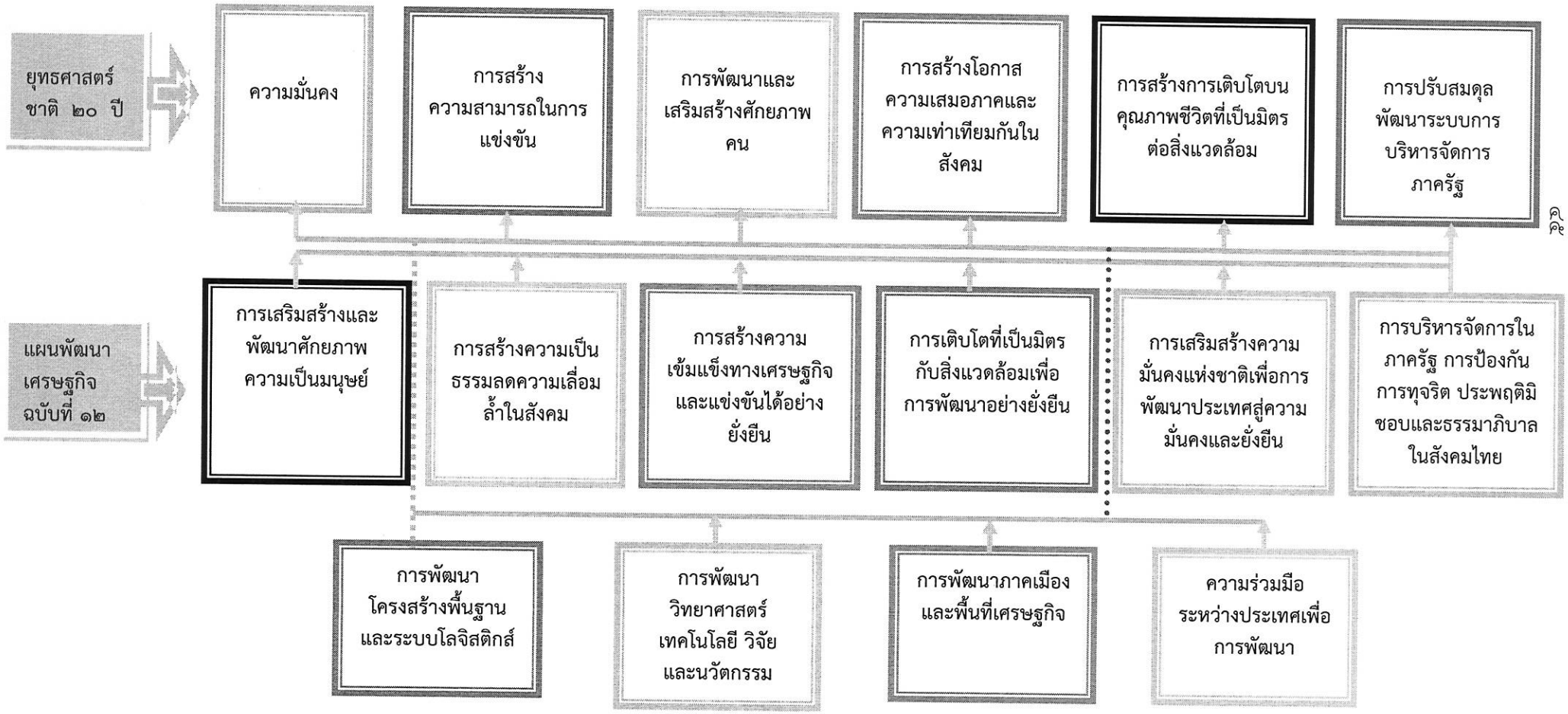

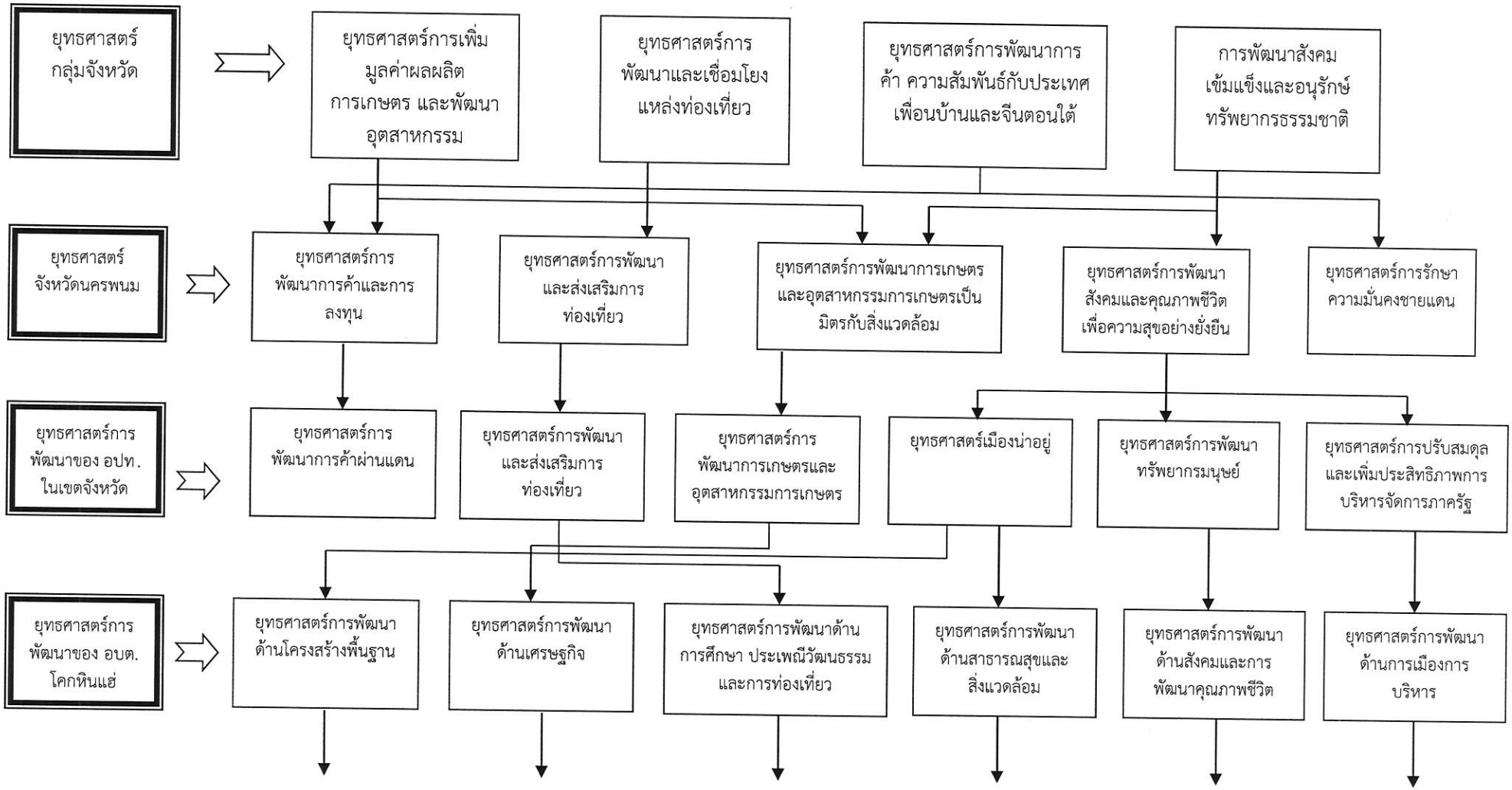
ยุทธศาสตร์ กลุ่มจังหวัด
ยุทธศาสตร์การเพิ่มมูลค่าผลผลิตการเกษตร และพัฒนาอุตสาหกรรม
ยุทธศาสตร์การพัฒนาและเชื่อมโยงแหล่งท่องเที่ยว
ยุทธศาสตร์การพัฒนาการค้า ความสัมพันธ์กับประเทศเพื่อนบ้านและจีนตอนใต้
การพัฒนาสังคมเข้มแข็งและอนุรักษ์ทรัพยากรธรรมชาติ
ยุทธศาสตร์ จังหวัดนครพนม
ยุทธศาสตร์การพัฒนาการค้าและการลงทุน
ยุทธศาสตร์การพัฒนาและส่งเสริมการท่องเที่ยว
ยุทธศาสตร์การพัฒนาการเกษตรและอุตสาหกรรมการเกษตรเป็นมิตรกับสิ่งแวดล้อม
ยุทธศาสตร์การพัฒนาสังคมและคุณภาพชีวิตเพื่อความสุขอย่างยั่งยืน
ยุทธศาสตร์การรักษาความมั่นคงชายแดน
ยุทธศาสตร์การพัฒนาของ อปท. ในเขตจังหวัด
ยุทธศาสตร์การพัฒนาการค้าผ่านแดน
ยุทธศาสตร์การพัฒนาและส่งเสริมการท่องเที่ยว
ยุทธศาสตร์การพัฒนาการเกษตรและอุตสาหกรรมการเกษตร
ยุทธศาสตร์เมืองน่าอยู่
ยุทธศาสตร์การพัฒนาทรัพยากรมนุษย์
ยุทธศาสตร์การปรับสมดุลและเพิ่มประสิทธิภาพการบริหารจัดการภาครัฐ
ยุทธศาสตร์การพัฒนาของ อบต. โคกหินแฮ่
ยุทธศาสตร์การพัฒนาด้านโครงสร้างพื้นฐาน
ยุทธศาสตร์การพัฒนาด้านเศรษฐกิจ
ยุทธศาสตร์การพัฒนาด้านการศึกษา ประเพณีวัฒนธรรมและการท่องเที่ยว
ยุทธศาสตร์การพัฒนาด้านสาธารณสุขและสิ่งแวดล้อม
ยุทธศาสตร์การพัฒนาด้านสังคมและการพัฒนาคุณภาพชีวิต
ยุทธศาสตร์การพัฒนาด้านการเมืองการบริหาร

เป้าประสงค์	โครงสร้างพื้นฐานสาธารณูปโภคและสาธารณูปการได้มาตรฐาน	เพิ่มประสิทธิภาพ กลุ่มอาชีพ ระบบการผลิตจากการเกษตรในชุมชนให้มีความเข้มแข็งและพึ่งตนเองได้, ส่งเสริมระบบน้ำเพื่อการเกษตร	จัดการศึกษา ควบคู่กับการมีส่วนร่วมในการสืบสานประเพณี วัฒนธรรม และการท่องเที่ยว	สนับสนุนงานสาธารณสุข ป้องกันโรคต่างๆ การจัดการทรัพยากรธรรมชาติและสิ่งแวดล้อม	แก้ไขปัญหายาเสพติด ป้องกันและบรรเทาสาธารณภัยในชีวิตและทรัพย์สินทั่วถึงและมีประสิทธิภาพ ส่งเสริมคุณภาพชีวิตของประชาชน	พัฒนาระบบการบริหารจัดการให้มีประสิทธิภาพ บุคลากรขององค์กรได้รับการพัฒนาและมีระบบเทคโนโลยีที่ทันสมัยและการมีส่วนร่วมของภาคประชาชน
กลยุทธ์	-การพัฒนาเกี่ยวกับสาธารณูปโภคและสาธารณูปการต่างๆ ได้แก่ เส้นทางคมนาคม การระบายน้ำ การไฟฟ้า ระบบประปา ฯลฯ	-ส่งเสริมการสร้างงาน สร้างอาชีพ สร้างรายได้ -ส่งเสริมระบบน้ำเพื่อการเกษตร	-ส่งเสริมการศึกษา ศาสนา ศิลปวัฒนธรรม รวมทั้งประเพณีอันดีงาม สนับสนุนวิถีชีวิตและภูมิปัญญาท้องถิ่นที่เป็นเอกลักษณ์ของตนเอง การกีฬาและนันทนาการ - การจัดหาวัสดุ อุปกรณ์ ปรับปรุง พัฒนา จัดกิจกรรมศูนย์พัฒนาเด็กเล็กประจำตำบล/โรงเรียน	-การสาธารณสุขเกี่ยวกับการส่งเสริมสุขภาพอนามัยของประชาชน การระวังควบคุมโรค -การจัดการสภาพแวดล้อมในชุมชน	-การจัดสวัสดิการและสังคมสงเคราะห์ -ส่งเสริมกระบวนการพัฒนาชุมชน สร้างความเข้มแข็งชุมชน -ส่งเสริมการป้องกันและแก้ไขปัญหายาเสพติด -ส่งเสริมงานป้องกันและบรรเทาสาธารณภัย	-ส่งเสริมการสร้างความรู้ความเข้าใจ เกี่ยวกับการดำเนินงานขององค์กรปกครองส่วนท้องถิ่น รวมทั้งประชาสัมพันธ์ข้อมูลต่างๆ ให้ประชาชนทราบ -ส่งเสริมการมีส่วนร่วมของประชาชนในการพัฒนาท้องถิ่น -ส่งเสริมความร่วมมือระหว่างหน่วยงานราชการและองค์กรอื่น -พัฒนาบุคลากร ทั้งพนักงานส่วนตำบล ผู้บริหาร สมาชิก อบต. ให้มีความรู้ คุณธรรมและจริยธรรม -จัดหาและปรับปรุงเครื่องมือ เครื่องใช้ และสถานที่ปฏิบัติงานให้เพียงพอ และมีประสิทธิภาพ

แผนผังยุทธศาสตร์องค์การบริหารส่วนตำบลโคกหินแฮ่

วิสัยทัศน์

ใส่ใจพัฒนา ชาวประชามีความรู้ มุ่งสู่ประชาคมอาเซียน

ยุทธศาสตร์การพัฒนาของ อบต. โคกหินแฮ่

ยุทธศาสตร์การพัฒนาด้านโครงสร้างพื้นฐาน	ยุทธศาสตร์การพัฒนาด้านเศรษฐกิจ	ยุทธศาสตร์การพัฒนาด้านการศึกษา ประเพณีวัฒนธรรม และการท่องเที่ยว	ยุทธศาสตร์การพัฒนาด้านสาธารณสุขและสิ่งแวดล้อม	ยุทธศาสตร์การพัฒนาด้านสังคมและการพัฒนาคุณภาพชีวิต	ยุทธศาสตร์การพัฒนาด้านการเมืองการบริหาร
เป้าประสงค์					
โครงสร้างพื้นฐานสาธารณูปโภคและสาธารณูปการได้มาตรฐาน	เพิ่มประสิทธิภาพ กลุ่มอาชีพ ระบบการผลิตจากการเกษตรในชุมชนให้มีความเข้มแข็งและพึ่งตนเองได้	จัดการศึกษา ควบคู่กับการมีส่วนร่วมในการสืบสานประเพณี วัฒนธรรม และการท่องเที่ยว	สนับสนุนงานสาธารณสุข ป้องกันโรคต่างๆ การจัดการทรัพยากรธรรมชาติและสิ่งแวดล้อม	แก้ไขปัญหายาเสพติด ป้องกันและบรรเทาสาธารณภัยในชีวิตและทรัพย์สินทั่วถึงและมีประสิทธิภาพ ส่งเสริมคุณภาพชีวิตของประชาชน	พัฒนาระบบการบริหารจัดการให้มีประสิทธิภาพ บุคลากรขององค์กรได้รับการพัฒนาและมีระบบเทคโนโลยีที่ทันสมัยและการมีส่วนร่วมของภาคประชาชน
ค่าเป้าหมาย					
เพื่อให้โครงสร้างพื้นฐาน สาธารณูปโภคและสาธารณูปการได้มาตรฐาน	เพื่อเพิ่มประสิทธิภาพกลุ่มอาชีพ ระบบการผลิตจากการเกษตรในชุมชนให้มีความเข้มแข็งและพึ่งตนเองได้, ส่งเสริมระบบน้ำเพื่อการเกษตร	เพื่อจัดการศึกษา ควบคู่กับการมีส่วนร่วมในการสืบสานประเพณี วัฒนธรรม และการท่องเที่ยว	เพื่อสนับสนุนงานสาธารณสุข ป้องกันโรคต่างๆ การจัดการทรัพยากรธรรมชาติและสิ่งแวดล้อม	เพื่อแก้ไขปัญหายาเสพติด ป้องกันและบรรเทาสาธารณภัยในชีวิตและทรัพย์สินทั่วถึงและมีประสิทธิภาพ ส่งเสริมคุณภาพชีวิตของประชาชน	เพื่อพัฒนาระบบการบริหารจัดการให้มีประสิทธิภาพ บุคลากรขององค์กรได้รับการพัฒนาและมีระบบเทคโนโลยีที่ทันสมัยและการมีส่วนร่วมของภาคประชาชน

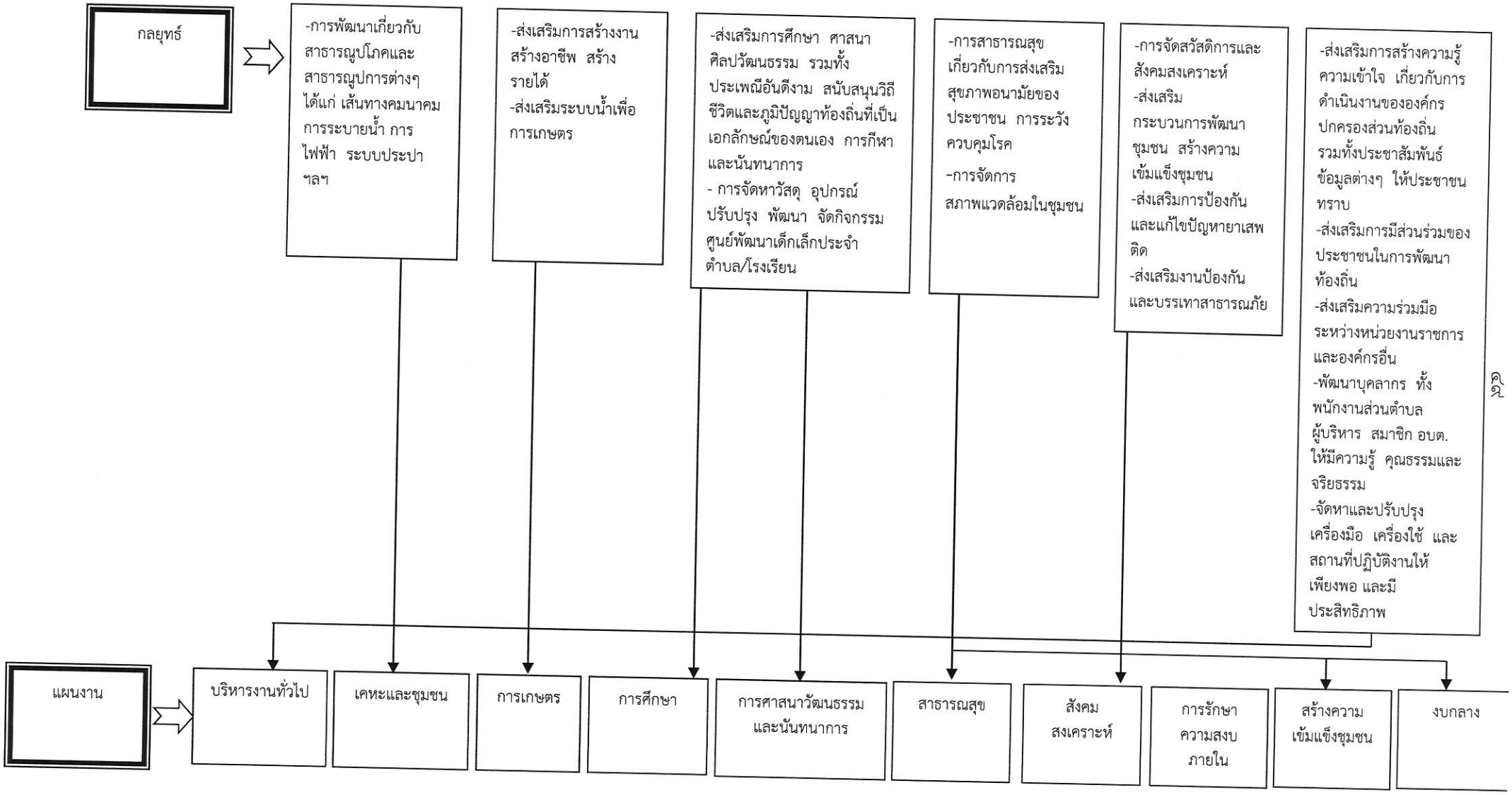
กลยุทธ์
-การพัฒนาเกี่ยวกับสาธารณูปโภคและสาธารณูปการต่างๆ ได้แก่ เส้นทางคมนาคม การระบายน้ำ การไฟฟ้า ระบบประปา ฯลฯ
-ส่งเสริมการสร้างงาน สร้างอาชีพ สร้างรายได้
-ส่งเสริมระบบน้ำเพื่อการเกษตร
-ส่งเสริมการศึกษา ศาสนา ศิลปวัฒนธรรม รวมทั้งประเพณีอันดีงาม สนับสนุนวิถีชีวิตและภูมิปัญญาท้องถิ่นที่เป็นเอกลักษณ์ของตนเอง การกีฬาและนันทนาการ
- การจัดหาวัสดุ อุปกรณ์ ปรับปรุง พัฒนา จัดกิจกรรมศูนย์พัฒนาเด็กเล็กประจำตำบล/โรงเรียน
-การสาธารณสุขเกี่ยวกับการส่งเสริมสุขภาพอนามัยของประชาชน การระวังควบคุมโรค
-การจัดการสภาพแวดล้อมในชุมชน
-การจัดสวัสดิการและสังคมสงเคราะห์
-ส่งเสริมกระบวนการพัฒนาชุมชน สร้างความเข้มแข็งชุมชน
-ส่งเสริมการป้องกันและแก้ไขปัญหายาเสพติด
-ส่งเสริมงานป้องกันและบรรเทาสาธารณภัย
-ส่งเสริมการสร้างความรู้ความเข้าใจ เกี่ยวกับการดำเนินงานขององค์กรปกครองส่วนท้องถิ่น รวมทั้งประชาสัมพันธ์ข้อมูลต่างๆ ให้ประชาชนทราบ
-ส่งเสริมการมีส่วนร่วมของประชาชนในการพัฒนาท้องถิ่น
-ส่งเสริมความร่วมมือระหว่างหน่วยงานราชการและองค์กรอื่น
-พัฒนาบุคลากร ทั้งพนักงานส่วนตำบล ผู้บริหาร สมาชิก อบต. ให้มีความรู้ คุณธรรมและจริยธรรม
-จัดหาและปรับปรุงเครื่องมือ เครื่องใช้ และสถานที่ปฏิบัติงานให้เพียงพอ และมีประสิทธิภาพ
แผนงาน
บริหารงานทั่วไป
เคหะและชุมชน
การเกษตร
การศึกษา
การศาสนาวัฒนธรรมและนันทนาการ
สาธารณสุข
สังคมสงเคราะห์
การรักษาความสงบภายใน
สร้างความเข้มแข็งชุมชน
งบกลาง

ส่วนที่ ๓
การนำแผนพัฒนาท้องถิ่นไปสู่การปฏิบัติ

๑. ยุทธศาสตร์การพัฒนาและแผนงาน

ที่	ยุทธศาสตร์	ด้าน	แผนงาน	หน่วยงานรับผิดชอบหลัก	หน่วยงานสนับสนุน
๑	ยุทธศาสตร์การพัฒนาด้านโครงสร้างพื้นฐาน	บริการประชาชน	เคหะและชุมชน	กองช่าง	สำนักปลัด อบต.
๒	ยุทธศาสตร์การพัฒนาด้านเศรษฐกิจ	การเศรษฐกิจ	การเกษตร	สำนักปลัด อบต.	กองช่าง
๓	ยุทธศาสตร์การพัฒนาด้านการศึกษา ประเพณี วัฒนธรรม การท่องเที่ยว และนันทนาการ	บริการชุมชนและสังคม	การศึกษา, การศาสนาวัฒนธรรม และนันทนการ	กองการศึกษา	สำนักปลัด อบต.
๔	ยุทธศาสตร์การพัฒนาด้านสาธารณสุขและสิ่งแวดล้อม	บริการชุมชนและสังคม	สารธารณสุข, งบกลาง ,สร้างความเข้มแข็งชุมชน	สำนักปลัด อบต.	กองช่าง
๕	ยุทธศาสตร์การพัฒนาด้านสังคมและพัฒนาคุณภาพชีวิต	บริการชุมชนและสังคม ,บริหารงานทั่วไป	สังคมสงเคราะห์,การรักษาความสงบภายใน,งบกลาง ,สร้างความเข้มแข็งชุมชน	สำนักปลัด อบต.	กองช่าง
๖	ยุทธศาสตร์การพัฒนาด้านการเมืองและการบริหาร	บริหารงานทั่วไป	บริหารงานทั่วไป	สำนักปลัด อบต.	กองช่าง
รวม	๖	๓	๙	๓	๒

ผ.๐๑

บัญชีสรุปโครงการพัฒนา
แผนพัฒนาห้าปี (พ.ศ.๒๕๖๑ - ๒๕๖๕)
องค์การบริหารส่วนตำบลโคกหินแฮ่

ยุทธศาสตร์	ปี ๒๕๖๑		ปี ๒๕๖๒		ปี ๒๕๖๓		ปี ๒๕๖๔		ปี ๒๕๖๕		รวม ๕ ปี	
	จำนวนโครงการ	งบประมาณ (บาท)	จำนวนโครงการ	งบประมาณ (บาท)	จำนวนโครงการ	งบประมาณ (บาท)	จำนวนโครงการ	งบประมาณ (บาท)	จำนวนโครงการ	งบประมาณ (บาท)	จำนวนโครงการ	งบประมาณ (บาท)
๑ ยุทธศาสตร์ด้านโครงสร้างพื้นฐาน												
๑.๑แผนงานเคหะชุมชน												
ก่อสร้างถนนคอนกรีตเสริมเหล็ก	๒๓	๖,๘๕๕,๐๐๐	๑๑	๒,๗๐๕,๐๐๐	๕๐	๑๒,๒๗๖,๐๐๐	๕๐	๑๒,๒๗๖,๐๐๐	๕๐	๑๒,๒๗๖,๐๐๐	๕๐	๔๖,๓๘๘,๐๐๐
ก่อสร้างถนนสายใหม่	๓	๕๑๗,๐๐๐	๒	๓๐๐,๐๐๐	๑๓	๑,๑๖๓,๐๐๐	๑๓	๑,๑๖๓,๐๐๐	๑๓	๑,๑๖๓,๐๐๐	๑๓	๔,๓๐๖,๐๐๐
ปรับปรุงผิวจราจร	๑๕	๒,๒๔๔,๐๐๐	๑๖	๒,๒๘๘,๐๐๐	๖๙	๘,๒๓๒,๑๐๐	๖๙	๘,๒๓๒,๑๐๐	๖๙	๘,๒๓๒,๑๐๐	๖๙	๒๙,๒๒๘,๓๐๐
ก่อสร้างทางระบายน้ำ	๒๗	๕,๑๓๐,๐๐๐	๗	๑,๖๒๐,๐๐๐	๗๕	๑๔,๕๔๔,๙๐๐	๗๕	๑๔,๕๔๔,๙๐๐	๗๕	๑๔,๕๔๔,๙๐๐	๗๕	๕๐,๓๘๔,๗๐๐
งานประปา	๓	๒๗๐,๐๐๐	๑	๒๐๐,๐๐๐	๙	๗๓๐,๐๐๐	๙	๗๓๐,๐๐๐	๙	๗๓๐,๐๐๐	๙	๒,๖๖๐,๐๐๐
ขยายเขตไฟฟ้า	๑๔	๑,๐๒๐,๐๐๐	๕	๓๐๐,๐๐๐	๖๓	๔,๘๓๕,๐๐๐	๖๓	๔,๘๓๕,๐๐๐	๖๓	๔,๘๓๕,๐๐๐	๖๓	๑๕,๘๒๕,๐๐๐
รวม	๘๕	๑๖,๐๓๖,๐๐๐	๔๒		๒๗๙	๔๑,๗๘๑,๐๐๐	๒๗๙	๔๑,๗๘๑,๐๐๐	๒๗๙	๔๑,๗๘๑,๐๐๐	๒๗๙	๑๔๑,๓๗๙,๐๐๐
๒ ยุทธศาสตร์การพัฒนาด้านเศรษฐกิจ												
๒.๑ แผนงานการเกษตร	๖	๑,๒๕๐,๐๐๐	๓	๓๘๐,๐๐๐	๑๗	๓,๔๒๐,๐๐๐	๑๗	๓,๔๒๐,๐๐๐	๑๗	๓,๔๒๐,๐๐๐	๖๐	๑๑,๘๙๐,๐๐๐
รวม	๖	๑,๒๕๐,๐๐๐	๓	๓๘๐,๐๐๐	๑๗	๓,๔๒๐,๐๐๐	๑๗	๓,๔๒๐,๐๐๐	๑๗	๓,๔๒๐,๐๐๐	๖๐	๑๑,๘๙๐,๐๐๐
๓ ยุทธศาสตร์การพัฒนาด้านการศึกษา ประเพณีวัฒนธรรม การท่องเที่ยว และนันทนาการ												
๓.๑ แผนงานการศึกษา	๑๐	๕,๑๐๒,๘๐๐	๘	๔,๙๗๒,๘๐๐	๓๖	๗,๗๑๒,๘๐๐	๓๖	๗,๗๑๒,๘๐๐	๓๖	๗,๗๑๒,๘๐๐	๑๒๖	๓๓,๒๑๔,๐๐๐
๓.๒ แผนงานการศาสนาวัฒนธรรมและการนันทนาการ	๑๓	๑,๑๓๕,๐๐๐	๑๓	๑,๑๓๕,๐๐๐	๒๙	๓,๗๕๔,๔๐๐	๒๙	๓,๗๒๔,๔๐๐	๒๙	๓,๗๒๔,๔๐๐	๑๑๓	๑๓,๔๗๓,๒๐๐
รวม	๒๓	๖,๒๓๗,๘๐๐	๒๑	๖,๑๐๗,๘๐๐	๖๕	๑๑,๔๖๗,๒๐๐	๖๕	๑๑,๔๓๗,๒๐๐	๖๕	๑๑,๔๓๗,๒๐๐	๒๓๙	๔๖,๖๘๗,๒๐๐
๔ ยุทธศาสตร์การพัฒนาด้านสาธารณสุขและสิ่งแวดล้อม												
๔.๑ แผนงานสาธารณะสุข	๔	๔๔๐,๐๐๐	๔	๔๔๐,๐๐๐	๕	๕๔๐,๐๐๐	๕	๕๔๐,๐๐๐	๕	๕๔๐,๐๐๐	๒๓	๒,๕๐๐,๐๐๐
๔.๒ งบกลาง	๑	๒๐๐,๐๐๐	๑	๒๐๐,๐๐๐	๑	๒๐๐,๐๐๐	๑	๒๐๐,๐๐๐	๑	๒๐๐,๐๐๐	๕	๑,๐๐๐,๐๐๐
๔.๓ แผนงานสร้างความเข้มแข็งชุมชน	๑๐	๘๘๐,๐๐๐	๑	๑๐,๐๐๐	๑๑	๙๐๐,๐๐๐	๑๑	๙๐๐,๐๐๐	๑๑	๙๐๐,๐๐๐	๔๔	๓,๕๙๐,๐๐๐
รวม	๑๕	๑,๕๒๐,๐๐๐	๖	๖๕๐,๐๐๐	๑๗	๑,๖๔๐,๐๐๐	๑๗	๑,๖๔๐,๐๐๐	๑๗	๑,๖๔๐,๐๐๐	๗๒	๓,๕๐๐,๐๐๐

ยุทธศาสตร์	ปี ๒๕๖๑		ปี ๒๕๖๒		ปี ๒๕๖๓		ปี ๒๕๖๔		ปี ๒๕๖๕		รวม ๕ ปี	
	จำนวนโครงการ	งบประมาณ (บาท)	จำนวนโครงการ	งบประมาณ (บาท)	จำนวนโครงการ	งบประมาณ (บาท)	จำนวนโครงการ	งบประมาณ (บาท)	จำนวนโครงการ	งบประมาณ (บาท)	จำนวนโครงการ	งบประมาณ (บาท)
๕ ยุทธศาสตร์การพัฒนาด้านสังคมและพัฒนาคุณภาพชีวิต												
๕.๑ แผนงานสังคมสงเคราะห์	๑	๑๐๐,๐๐๐	๙	๓๔๕,๐๐๐	๑๒	๙๕๕,๐๐๐	๑๒	๙๕๕,๐๐๐	๑๒	๙๕๕,๐๐๐	๔๖	๓,๓๑๐,๐๐๐
๕.๒ แผนงานสร้างความเข้มแข็งของชุมชน	๑๔	๑,๔๗๕,๐๐๐	๑๙	๓,๔๓๕,๐๐๐	๒๖	๓,๗๖๕,๐๐๐	๒๖	๓,๗๖๕,๐๐๐	๒๖	๓,๗๖๕,๐๐๐	๑๑๑	๑๖,๒๐๕,๐๐๐
๕.๓ แผนงานการรักษาความสงบภายใน	๔	๑๙๐,๐๐๐	๔	๑๙๐,๐๐๐	๔	๑๙๐,๐๐๐	๔	๑๙๐,๐๐๐	๔	๑๙๐,๐๐๐	๒๐	๙๕๐,๐๐๐
๕.๔ แผนงานงบกลาง	๓	๑๑,๗๘๐,๐๐๐	๓	๑๑,๗๘๐,๐๐๐	๓	๑๑,๗๘๐,๐๐๐	๓	๑๑,๗๘๐,๐๐๐	๓	๑๑,๗๘๐,๐๐๐	๑๕	๕๘,๙๐๐,๐๐๐
รวม	๒๒	๑๓,๕๔๕,๐๐๐	๓๕	๑๕,๗๕๐,๐๐๐	๔๕	๑๖,๖๙๐,๐๐๐	๔๕	๑๖,๖๙๐,๐๐๐	๔๕	๑๖,๖๙๐,๐๐๐	๑๙๒	๗๙,๓๖๕,๐๐๐
๖ ยุทธศาสตร์การพัฒนาด้านการเมืองและการบริหาร												
๖.๑ แผนงานบริหารทั่วไป	๒	๗๕๐,๐๐๐	๕	๑,๓๒๕,๐๐๐	๕	๑,๓๒๕,๐๐๐	๕	๑,๓๒๕,๐๐๐	๕	๑,๓๒๕,๐๐๐	๒๒	๖,๐๕๐,๐๐๐
รวม	๒	๗๕๐,๐๐๐	๕	๑,๓๒๕,๐๐๐	๕	๑,๓๒๕,๐๐๐	๕	๑,๓๒๕,๐๐๐	๕	๑,๓๒๕,๐๐๐	๒๒	๖,๐๕๐,๐๐๐
รวมทั้งสิ้น	๑๕๓	๒๕,๗๙๓,๘๐๐	๑๑๒	๘,๔๖๒,๘๐๐	๔๒๘	๕๙,๖๓๓,๒๐๐	๔๒๘	๕๙,๖๐๓,๒๐๐	๔๒๘	๕๙,๖๐๓,๒๐๐	๘๖๔	๒๐๙,๕๐๖,๒๐๐

ผ. ๐๒

รายละเอียดโครงการพัฒนา

แผนพัฒนาท้องถิ่นห้าปี (พ.ศ.๒๕๖๑ - ๒๕๖๕)

องค์การบริหารส่วนตำบลโคกหินแฮ่

ก.ยุทธศาตร์จังหวัดที่ ๑ การพัฒนาการค้าและการลงทุน

ข.ยุทธศสาสตร์การพัฒนาของ อปท. ในเขตจังหวัดที่ ๖ การพัฒนาเมืองน่าอยู่

๑.ยุทธศสาสตร์การพัฒนาด้านโครงสร้างพื้นฐาน

๑.๑ แผนงานเคหะและชุมชน

ที่	หมู่	โครงการ	วัตถุประสงค์	เป้าหมายผลผลิตโครงการ	๒๕๖๑ (บาท)	๒๕๖๒ (บาท)	๒๕๖๓ (บาท)	๒๕๖๔ (บาท)	๒๕๖๕ (บาท)	ตัวชี้วัด	ผลที่คาดว่าจะได้รับ	หน่วยงานรับผิดชอบหลัก
		๑.ก่อสร้างถนนคอนกรีตเสริมเหล็ก										
๑	๑	โครงการก่อสร้างถนน คสล. ม.๑ สายโคกหินแฮ่-ชลประทานตอนกลาง	เพื่อพัฒนาระบบเส้นทางคมนาคมให้ได้มาตรฐาน	ผิวจราจรกว้าง ๕.๐๐ เมตร ระยะทางยาว ๑๓๐ เมตร หนา ๐.๑๕ หรือมีพื้นที่คอนกรีตไม่น้อยกว่า ๖๕๐ ตารางเมตร พร้อมลงดินลูกรังไหล่ทางตามสภาพ	๒๕๐,๐๐๐		๒๕๐,๐๐๐	๒๕๐,๐๐๐	๒๕๐,๐๐๐	ร้อยละของประชาชนเดินทางสะดวก	ทำให้ประชาชนเดินทางสะดวก,การเกิดอุบัติเหตุลดลง	กองช่าง
๒	๑	โครงการก่อสร้างถนน คสล. ม.๑ สายนางอุทิศ-ชลประทาน	เพื่อพัฒนาระบบเส้นทางคมนาคมให้ได้มาตรฐาน	ผิวจราจรกว้าง ๔.๐๐ เมตร ระยะทางยาว ๑๐๐ เมตร หนา ๐.๑๕ หรือมีพื้นที่คอนกรีตไม่น้อยกว่า ๔๐๐ ตารางเมตร พร้อมลงดินลูกรังไหล่ทางตามสภาพ			๒๐๐,๐๐๐	๒๐๐,๐๐๐	๒๐๐,๐๐๐	ร้อยละของประชาชนเดินทางสะดวก	ทำให้ประชาชนเดินทางสะดวก,การเกิดอุบัติเหตุลดลง	กองช่าง
๓	๑,๑๑	โครงการขยายสะพานห้วยยางตอนกลาง	เพื่อพัฒนาระบบเส้นทางคมนาคมให้ได้มาตรฐาน	ขนาดกว้าง ๒.๐๐ เมตร ยาว ๒๑.๐๐ เมตร			๓๐๐,๐๐๐	๓๐๐,๐๐๐	๓๐๐,๐๐๐	ร้อยละของประชาชนเดินทางสะดวก	ทำให้ประชาชนเดินทางสะดวก,การเกิดอุบัติเหตุลดลง	กองช่าง
๔	๑	โครงการก่อสร้างถนน คสล. ม.๑ สายนางมณีวรรณ-หนองบัว	เพื่อพัฒนาระบบเส้นทางคมนาคมให้ได้มาตรฐาน	ผิวจราจรกว้าง ๕.๐๐ เมตร ระยะทางยาว ๑,๕๐๐ เมตร หนา ๐.๑๕ เมตร หรือมีพื้นที่คอนกรีตไม่น้อยกว่า ๗,๕๐๐ ตารางเมตร พร้อมลงดินลูกรังไหล่ทางตามสภาพ ตามแบบมาตรฐาน ท๑-๐๑	๒๐๐,๐๐๐	๒๐๐,๐๐๐	๒๐๐,๐๐๐	๒๐๐,๐๐๐	๒๐๐,๐๐๐	ร้อยละของประชาชนเดินทางสะดวก	ทำให้ประชาชนเดินทางสะดวก,การเกิดอุบัติเหตุลดลง	กองช่าง
๕	๑	โครงการซ่อมแซมถนนคอนกรีตภายในหมู่บ้าน ม.๑	เพื่อพัฒนาระบบเส้นทางคมนาคมให้ได้มาตรฐาน	ผิวจราจรกว้าง ๔.๐๐ เมตร ระยะทางยาว ๑,๐๐๐ เมตร หนา ๐.๑๕ หรือมีพื้นที่คอนกรีตไม่น้อยกว่า ๖๐๐ ตารางเมตร พร้อมลงดินลูกรังไหล่ทางตามสภาพ			๑๒๐,๐๐๐	๑๒๐,๐๐๐	๑๒๐,๐๐๐	ร้อยละของประชาชนเดินทางสะดวก	ทำให้ประชาชนเดินทางสะดวก,การเกิดอุบัติเหตุลดลง	กองช่าง
๖	๑	โครงการก่อสร้างถนน คสล.สายบ้านนางปันมา บัวชุม - ชลประทาน	เพื่อพัฒนาระบบเส้นทางคมนาคมให้ได้มาตรฐาน	ผิวจราจรกว้าง ๕.๐๐ เมตร ระยะทางยาว ๑,๕๐๐ เมตร หนา ๐.๑๕ เมตร หรือมีพื้นที่คอนกรีตไม่น้อยกว่า ๗,๕๐๐ ตารางเมตร พร้อมลงดินลูกรังไหล่ทางตามสภาพ ตามแบบมาตรฐาน ท๑-๐๑	๑๐๐,๐๐๐	๑๐๐,๐๐๐	๑๐๐,๐๐๐	๑๐๐,๐๐๐	๑๐๐,๐๐๐	ร้อยละของประชาชนเดินทางสะดวก	ทำให้ประชาชนเดินทางสะดวก,การเกิดอุบัติเหตุลดลง	กองช่าง
๗	๑	โครงการก่อสร้างถนน คสล. หมู่ที่ ๑ สายโคกหินแฮ่ - ชลประทานตอนกลาง	ทำให้ประชาชนเดินทางสะดวก,การเกิดอุบัติเหตุลดลง	ผิวจราจรกว้าง ๕.๐๐ เมตร ระยะทางยาว ๓๖ เมตร หนา ๐.๑๕ เมตร หรือมีพื้นที่คอนกรีตไม่น้อยกว่า ๑๘๐ ตารางเมตร พร้อมลงดินลูกรังไหล่ทางตามสภาพ ตามแบบมาตรฐาน ท๑-๐๑			๙๙,๐๐๐	๙๙,๐๐๐	๙๙,๐๐๐	ร้อยละของประชาชนเดินทางสะดวก	ทำให้ประชาชนเดินทางสะดวก,การเกิดอุบัติเหตุลดลง	กองช่าง
๘	๑	โครงการก่อสร้างถนนคอนกรีตเสริมเหล็ก หมู่ที่ ๑ สายข้างโรงเรียนบ้านโคกหินแฮ่ทางทิศตะวันออก	ทำให้ประชาชนเดินทางสะดวก,การเกิดอุบัติเหตุลดลง	ผิวจราจรกว้าง ๔.๐๐ เมตร ระยะทางยาว ๔๓.๐๐ เมตร หนา ๐.๑๕ เมตร หรือมีพื้นที่คอนกรีตไม่น้อยกว่า ๑๗๒.๐๐ ตารางเมตร พร้อมลงดินลูกรังไหล่ทางตามสภาพ			๑๐๐,๐๐๐	๑๐๐,๐๐๐	๑๐๐,๐๐๐	ร้อยละของประชาชนเดินทางสะดวก	ทำให้ประชาชนเดินทางสะดวก,การเกิดอุบัติเหตุลดลง	กองช่าง

ที่	หมู่	โครงการ	วัตถุประสงค์	เป้าหมายผลผลิตโครงการ	๒๕๖๑ (บาท)	๒๕๖๒ (บาท)	๒๕๖๓ (บาท)	๒๕๖๔ (บาท)	๒๕๖๕ (บาท)	ตัวชี้วัด	ผลที่คาดว่าจะได้รับ	หน่วยงานรับผิดชอบหลัก
๙	๑	โครงการเสริมผิวถนนลูกรัง หมู่ที่ ๑ สายบ้านนายสุรสิทธ์ - หนองเดิ่น	ทำให้ประชาชนเดินทางสะดวก,การเกิดอุบัติเหตุลดลง	ผิวจราจรกว้าง ๔.๐๐ เมตร ระยะทางยาว ๒๕๐ เมตร หนาเฉลี่ย ๐.๑๕ เมตร หรือมีปริมาณดินลูกรังไม่น้อยกว่า ๑๕๐ ลบ.ม. พร้อมเกรดเกลี่ยแต่งให้เรียบร้อยตามแบบ อบต.โคกหินแฮ่			๒๐,๐๐๐	๒๐,๐๐๐	๒๐,๐๐๐	ร้อยละของประชาชนเดินทางสะดวก	ทำให้ประชาชนเดินทางสะดวก,การเกิดอุบัติเหตุลดลง	กองช่าง
๑๐	๒	โครงการก่อสร้างถนน คสล. ม.๒ สายนายวิลัย - นายบุญมี	เพื่อพัฒนาระบบเส้นทางคมนาคมให้ได้มาตรฐาน	ผิวจราจรกว้าง ๔.๐๐ เมตร ระยะทางยาว ๕๐ เมตร หนา ๐.๑๕ หรือมีพื้นที่คอนกรีตไม่น้อยกว่า ๒๐๐ ตารางเมตร พร้อมลงดินลูกรังไหล่ทางตามสภาพ	๑๐๐,๐๐๐		๑๐๐,๐๐๐	๑๐๐,๐๐๐	๑๐๐,๐๐๐	ร้อยละของประชาชนเดินทางสะดวก	ทำให้ประชาชนเดินทางสะดวก,การเกิดอุบัติเหตุลดลง	กองช่าง
๑๑	๒	โครงการก่อสร้างถนน คสล. ม.๒ สายบ้านต้องน้อย-บ้านโคกพัฒนา	เพื่อพัฒนาระบบเส้นทางคมนาคมให้ได้มาตรฐาน	ผิวจราจรกว้าง ๕.๐๐ เมตร ระยะทางยาว ๑,๕๐๐ เมตร หนา ๐.๑๕ หรือมีพื้นที่คอนกรีตไม่น้อยกว่า ๖,๐๐๐ ตารางเมตร พร้อมลงดินลูกรังไหล่ทางตามสภาพ พร้อมป้ายโครงการ จำนวน ๑ ป้าย ตามแบบ ท๑-๐๑	๘๒๕,๐๐๐		๘๒๕,๐๐๐	๘๒๕,๐๐๐	๘๒๕,๐๐๐	ร้อยละของประชาชนเดินทางสะดวก	ทำให้ประชาชนเดินทางสะดวก,การเกิดอุบัติเหตุลดลง	กองช่าง
๑๒	๒	โครงการก่อสร้างถนน คสล. สายนายเวนิส บัวชุม - นายวิชัย บัวชุม	ทำให้ประชาชนเดินทางสะดวก,การเกิดอุบัติเหตุลดลง	ผิวจราจรกว้าง ๔.๐๐ เมตร ระยะทางยาว ๑,๐๐๐ เมตร หนา ๐.๑๕ เมตร หรือมีพื้นที่คอนกรีตไม่น้อยกว่า ๔,๐๐๐ ตารางเมตร พร้อมลงดินลูกรังไหล่ทางตามสภาพ ตามแบบมาตรฐาน ท๑-๐๑	๘๐,๐๐๐	๘๐,๐๐๐	๘๐,๐๐๐	๘๐,๐๐๐	๘๐,๐๐๐	ร้อยละของประชาชนเดินทางสะดวก	ทำให้ประชาชนเดินทางสะดวก,การเกิดอุบัติเหตุลดลง	กองช่าง
๑๓	๓	โครงการก่อสร้างถนน คสล. ม.๓ สายนายสำลี	เพื่อพัฒนาระบบเส้นทางคมนาคมให้ได้มาตรฐาน	ผิวจราจรกว้าง ๔.๐๐ เมตร ระยะทางยาว ๗๐ เมตร หนา ๐.๑๕ หรือมีพื้นที่คอนกรีตไม่น้อยกว่า ๑๖๐ ตารางเมตร พร้อมลงดินลูกรังไหล่ทางตามสภาพ	๑๔๐,๐๐๐		๑๔๐,๐๐๐	๑๔๐,๐๐๐	๑๔๐,๐๐๐	ร้อยละของประชาชนเดินทางสะดวก	ทำให้ประชาชนเดินทางสะดวก,การเกิดอุบัติเหตุลดลง	กองช่าง
๑๔	๓	โครงการก่อสร้างถนน คสล. ม.๓ สายนายพรมมี	เพื่อพัฒนาระบบเส้นทางคมนาคมให้ได้มาตรฐาน	ผิวจราจรกว้าง ๔.๐๐ เมตร ระยะทางยาว ๔๐ เมตร หนา ๐.๑๕ หรือมีพื้นที่คอนกรีตไม่น้อยกว่า ๑๖๐ ตารางเมตร พร้อมลงดินลูกรังไหล่ทางตามสภาพ			๘๐,๐๐๐	๘๐,๐๐๐	๘๐,๐๐๐	ร้อยละของประชาชนเดินทางสะดวก	ทำให้ประชาชนเดินทางสะดวก,การเกิดอุบัติเหตุลดลง	กองช่าง
๑๕	๓	โครงการก่อสร้างถนน คสล. ม.๓ สายหนองเบ็ญ	เพื่อพัฒนาระบบเส้นทางคมนาคมให้ได้มาตรฐาน	ผิวจราจรกว้าง ๕.๐๐ เมตร ระยะทางยาว ๔๐ เมตร หนา ๐.๑๕ หรือมีพื้นที่คอนกรีตไม่น้อยกว่า ๒๐๐ ตารางเมตร พร้อมลงดินลูกรังไหล่ทางตามสภาพ			๑๐๐,๐๐๐	๑๐๐,๐๐๐	๑๐๐,๐๐๐	ร้อยละของประชาชนเดินทางสะดวก	ทำให้ประชาชนเดินทางสะดวก,การเกิดอุบัติเหตุลดลง	กองช่าง
๑๖	๓	โครงการขยายผิวจราจรถนน คสล. ม.๓ สายนายกัลป์มา	เพื่อพัฒนาระบบเส้นทางคมนาคมให้ได้มาตรฐาน	พื้นที่คอนกรีตไม่น้อยกว่า ๓๖ ตารางเมตร พร้อมลงดินลูกรังไหล่ทางตามสภาพ			๒๐,๐๐๐	๒๐,๐๐๐	๒๐,๐๐๐	ร้อยละของประชาชนเดินทางสะดวก	ทำให้ประชาชนเดินทางสะดวก,การเกิดอุบัติเหตุลดลง	กองช่าง
๑๗	๓	โครงการก่อสร้างถนน คสล. ม.๓ สายเข้าวัดโพธิ์ศรี	เพื่อพัฒนาระบบเส้นทางคมนาคมให้ได้มาตรฐาน	ผิวจราจรกว้าง ๕.๐๐ เมตร ระยะทางยาว ๔๐ เมตร หนา ๐.๑๕ หรือมีพื้นที่คอนกรีตไม่น้อยกว่า ๑๖๐ ตารางเมตร พร้อมลงดินลูกรังไหล่ทางตามสภาพ			๘๐,๐๐๐	๘๐,๐๐๐	๘๐,๐๐๐	ร้อยละของประชาชนเดินทางสะดวก	ทำให้ประชาชนเดินทางสะดวก,การเกิดอุบัติเหตุลดลง	กองช่าง
๑๘	๓	โครงการก่อสร้างถนน คสล. ม.๓ สายนาม่วงทุ่ง-นาม่วงท่า	เพื่อพัฒนาระบบเส้นทางคมนาคมให้ได้มาตรฐาน	ผิวจราจรกว้าง ๕.๐๐ เมตร ระยะทางยาว ๘๐๐ เมตร หนา ๐.๑๕ หรือมีพื้นที่คอนกรีตไม่น้อยกว่า ๔,๐๐๐ ตารางเมตร พร้อมลงดินลูกรังไหล่ทางตามสภาพ พร้อมป้ายโครงการจำนวน ๑ ป้าย ตามแบบ ท๑-๐๑	๕๗๕,๐๐๐		๕๗๕,๐๐๐	๕๗๕,๐๐๐	๕๗๕,๐๐๐	ร้อยละของประชาชนเดินทางสะดวก	ทำให้ประชาชนเดินทางสะดวก,การเกิดอุบัติเหตุลดลง	กองช่าง
๑๙	๓	โครงการก่อสร้างถนน คสล. ม.๓ สายนาม่วงทุ่ง-ต้องน้อย	เพื่อพัฒนาระบบเส้นทางคมนาคมให้ได้มาตรฐาน	ผิวจราจรกว้าง ๕.๐๐ เมตร ระยะทางยาว ๔๐๐ เมตร หนา ๐.๑๕ หรือมีพื้นที่คอนกรีตไม่น้อยกว่า ๒,๐๐๐ ตารางเมตร พร้อมลงดินลูกรังไหล่ทางตามสภาพ	๑,๑๖๐,๐๐๐		๑,๑๖๐,๐๐๐	๑,๑๖๐,๐๐๐	๑,๑๖๐,๐๐๐	ร้อยละของประชาชนเดินทางสะดวก	ทำให้ประชาชนเดินทางสะดวก,การเกิดอุบัติเหตุลดลง	กองช่าง

ที่	หมู่	โครงการ	วัตถุประสงค์	เป้าหมายผลผลิตโครงการ	๒๕๖๑ (บาท)	๒๕๖๒ (บาท)	๒๕๖๓ (บาท)	๒๕๖๔ (บาท)	๒๕๖๕ (บาท)	ตัวชี้วัด	ผลที่คาดว่าจะได้รับ	หน่วยงานรับผิดชอบหลัก
๒๐	๓	โครงการก่อสร้างถนน คสล.บ้านนายประพันธ์ - หนองเบ็ญ	ทำให้ประชาชนเดินทางสะดวก,การเกิดอุบัติเหตุลดลง	ผิวจราจรกว้าง ๕.๐๐ เมตร ระยะทางยาว ๑,๐๐๐ เมตร หนา ๐.๑๕ เมตร หรือมีพื้นที่คอนกรีตไม่น้อยกว่า ๕,๐๐๐ ตารางเมตร พร้อมลงดินลูกรังไหล่ทางตามสภาพ ตามแบบมาตรฐาน ท๑-๐๑	๑๐๐,๐๐๐	๑๐๐,๐๐๐	๑๐๐,๐๐๐	๑๐๐,๐๐๐	๑๐๐,๐๐๐	ร้อยละของประชาชนเดินทางสะดวก	ทำให้ประชาชนเดินทางสะดวก,การเกิดอุบัติเหตุลดลง	กองช่าง
๒๑	๒,๔	โครงการขยายไหล่ทาง บ้านนาม่วง ท่า-บ้านต้องน้อย + ยกระดับถนน	เพื่อพัฒนาระบบเส้นทางคมนาคมให้ได้มาตรฐาน	ขนาดกว้าง ๒.๕๐ เมตร ระยะทางยาว ๒๐๐ เมตร ลึกเฉลี่ย ๔.๐๐ เมตร และถมดินลูกรังหนา ๐.๒๐ เมตร พร้อมวางท่อระบายน้ำขนาด Ø ๑.๐๐x๑.๐๐ เมตร จำนวน ๙ ท่อน	๒๐๐,๐๐๐		๒๐๐,๐๐๐	๒๐๐,๐๐๐	๒๐๐,๐๐๐	ร้อยละของประชาชนเดินทางสะดวก	ทำให้ประชาชนเดินทางสะดวก,การเกิดอุบัติเหตุลดลง	กองช่าง
๒๒	๔	โครงการก่อสร้างถนน คสล. ม.๔ สายนายนิรัน	เพื่อพัฒนาระบบเส้นทางคมนาคมให้ได้มาตรฐาน	ผิวจราจรกว้าง ๔.๐๐ เมตร ระยะทางยาว ๑๐๐ เมตร หนา ๐.๑๕ หรือมีพื้นที่คอนกรีตไม่น้อยกว่า ๔๐๐ ตารางเมตร พร้อมลงดินลูกรังไหล่ทางตามสภาพ			๒๐๐,๐๐๐	๒๐๐,๐๐๐	๒๐๐,๐๐๐	ร้อยละของประชาชนเดินทางสะดวก	ทำให้ประชาชนเดินทางสะดวก,การเกิดอุบัติเหตุลดลง	กองช่าง
๒๓	๔	โครงการก่อสร้างถนนคอนกรีตเสริมเหล็ก หมู่ที่ ๔ สายนายนิรันดร์ - นางสุพรรณ	เพื่อพัฒนาระบบเส้นทางคมนาคมให้ได้มาตรฐาน	ผิวจราจรกว้าง ๔.๐๐ เมตร ระยะทางยาว ๕๐๐ เมตร หนา ๐.๑๕ เมตร หรือมีพื้นที่คอนกรีตไม่น้อยกว่า ๒,๐๐๐ ตารางเมตร พร้อมลงดินลูกรังไหล่ทางตามสภาพ			๑,๑๓๓,๐๐๐	๑,๑๓๓,๐๐๐	๑,๑๓๓,๐๐๐	ร้อยละของประชาชนเดินทางสะดวก	ทำให้ประชาชนเดินทางสะดวก,การเกิดอุบัติเหตุลดลง	กองช่าง
๒๔	๕	โครงการก่อสร้างถนน คสล. ม.๕ สายนางชนชัย-นางขนานทอง	เพื่อพัฒนาระบบเส้นทางคมนาคมให้ได้มาตรฐาน	ผิวจราจรกว้าง ๕.๐๐ เมตร ระยะทางยาว ๔๐ เมตร หนา ๐.๑๕ หรือมีพื้นที่คอนกรีตไม่น้อยกว่า ๒๐๐ ตารางเมตร พร้อมลงดินลูกรังไหล่ทางตามสภาพ	๑๐๐,๐๐๐		๑๐๐,๐๐๐	๑๐๐,๐๐๐	๑๐๐,๐๐๐	ร้อยละของประชาชนเดินทางสะดวก	ทำให้ประชาชนเดินทางสะดวก,การเกิดอุบัติเหตุลดลง	กองช่าง
๒๕	๕	โครงการก่อสร้างถนน คสล. หมู่ที่ ๕ สายนางเหลาทอง - นายชัยณรงค์	เพื่อพัฒนาระบบเส้นทางคมนาคมให้ได้มาตรฐาน	ผิวจราจรกว้าง ๔.๐๐ เมตร ระยะทางยาว ๖๐ เมตร หนา ๐.๑๕ เมตร หรือมีพื้นที่คอนกรีตไม่น้อยกว่า ๒๔๐.๐๐ ตารางเมตร พร้อมลงดินลูกรังไหล่ทางตามสภาพ ตามแบบมาตรฐาน ท๑-๐๑	๑๔๐,๐๐๐	๑๔๐,๐๐๐	๑๔๐,๐๐๐	๑๔๐,๐๐๐	๑๔๐,๐๐๐	ร้อยละของประชาชนเดินทางสะดวก	ทำให้ประชาชนเดินทางสะดวก,การเกิดอุบัติเหตุลดลง	กองช่าง
๒๖	๖	โครงการก่อสร้างถนน คสล. สายเข้าโรงเรียน ม.๖	เพื่อพัฒนาระบบเส้นทางคมนาคมให้ได้มาตรฐาน	ผิวจราจรกว้าง ๔.๐๐ เมตร ระยะทางยาว ๑๐๐ เมตร หนา ๐.๑๕ หรือมีพื้นที่คอนกรีตไม่น้อยกว่า ๔๐๐ ตารางเมตร พร้อมลงดินลูกรังไหล่ทางตามสภาพ			๒๐๐,๐๐๐	๒๐๐,๐๐๐	๒๐๐,๐๐๐	ร้อยละของประชาชนเดินทางสะดวก	ทำให้ประชาชนเดินทางสะดวก,การเกิดอุบัติเหตุลดลง	กองช่าง
๒๗	๖	โครงการก่อสร้างถนน คสล. สายเชื่อมถนนใหญ่ ม.๖	เพื่อพัฒนาระบบเส้นทางคมนาคมให้ได้มาตรฐาน	ขนาดผิวจราจรกว้าง ๔.๐๐ เมตร ระยะทางยาว ๕๐ เมตร หนา ๐.๑๕ หรือมีพื้นที่คอนกรีตไม่น้อยกว่า ๒๐๐ ตารางเมตร พร้อมลงดินลูกรังไหล่ทางตามสภาพ	๑๐๐,๐๐๐	๑๐๐,๐๐๐	๑๐๐,๐๐๐	๑๐๐,๐๐๐	๑๐๐,๐๐๐	ร้อยละของประชาชนเดินทางสะดวก	ทำให้ประชาชนเดินทางสะดวก,การเกิดอุบัติเหตุลดลง	กองช่าง
๒๘	๖	โครงการก่อสร้างถนนคอนกรีตภายในหมู่บ้าน ม.๖	เพื่อพัฒนาระบบเส้นทางคมนาคมให้ได้มาตรฐาน	ขนาดผิวจราจรกว้าง ๔.๐๐ เมตร ระยะทางยาว ๑๐๐ เมตร หนา ๐.๑๕ หรือมีพื้นที่คอนกรีตไม่น้อยกว่า ๔๐๐ ตารางเมตร พร้อมลงดินลูกรังไหล่ทางตามสภาพ			๒๐๐,๐๐๐	๒๐๐,๐๐๐	๒๐๐,๐๐๐	ร้อยละของประชาชนเดินทางสะดวก	ทำให้ประชาชนเดินทางสะดวก,การเกิดอุบัติเหตุลดลง	กองช่าง
๒๙	๗	โครงการก่อสร้างถนน คสล. ม.๗ สายข้างสถานีตำรวจ	เพื่อพัฒนาระบบเส้นทางคมนาคมให้ได้มาตรฐาน	ขนาดผิวจราจรกว้าง ๔.๐๐ เมตร ระยะทางยาว ๗๐ เมตร หนา ๐.๑๕ หรือมีพื้นที่คอนกรีตไม่น้อยกว่า ๒๘๐ ตารางเมตร พร้อมลงดินลูกรังไหล่ทางตามสภาพ			๑๔๐,๐๐๐	๑๔๐,๐๐๐	๑๔๐,๐๐๐	ร้อยละของประชาชนเดินทางสะดวก	ทำให้ประชาชนเดินทางสะดวก,การเกิดอุบัติเหตุลดลง	กองช่าง
๓๐	๗	โครงการก่อสร้างถนน คสล.สายนายเร่งริด - นายจันทร์เพ็ง	เพื่อพัฒนาระบบเส้นทางคมนาคมให้ได้มาตรฐาน	ผิวจราจรกว้าง ๔.๐๐ เมตร ยาว ๕๖.๐๐ เมตร หนาเฉลี่ย ๐.๑๕ เมตร หรือมีประมาณพื้นที่ไม่น้อยกว่า ๒๒๔ ตร.ม. พร้อมลงลูกรังไหล่ทางตามสภาพ			๑๗๐,๐๐๐	๑๗๐,๐๐๐	๑๗๐,๐๐๐	ร้อยละของประชาชนเดินทางสะดวก	ทำให้ประชาชนเดินทางสะดวก,การเกิดอุบัติเหตุลดลง	กองช่าง

ที่	หมู่	โครงการ	วัตถุประสงค์	เป้าหมายผลผลิตโครงการ	๒๕๖๑ (บาท)	๒๕๖๒ (บาท)	๒๕๖๓ (บาท)	๒๕๖๔ (บาท)	๒๕๖๕ (บาท)	ตัวชี้วัด	ผลที่คาดว่าจะได้รับ	หน่วยงานรับผิดชอบหลัก
๓๑	๘	โครงการก่อสร้างถนน คสล. ม.๘ โคกหินแฮ่ - หนองแซง	เพื่อพัฒนาระบบเส้นทางคมนาคมให้ได้มาตรฐาน	ขนาดผิวจราจรกว้าง ๕.๐๐ เมตร ระยะทางยาว ๑๐๐ เมตร หนา ๐.๑๕ หรือมีพื้นที่คอนกรีตไม่น้อยกว่า ๕๐๐ ตารางเมตร พร้อมลงดินลูกรังไหล่ทางตามสภาพ	๒๕๐,๐๐๐		๒๕๐,๐๐๐	๒๕๐,๐๐๐	๒๕๐,๐๐๐	ร้อยละของประชาชนเดินทางสะดวก	ทำให้ประชาชนเดินทางสะดวก,การเกิดอุบัติเหตุลดลง	กองช่าง
๓๒	๘	โครงการก่อสร้างถนนคอนกรีตเสริมเหล็ก หมู่ที่ ๘ สายบ้านหนองแซง - แยกอภัยวงศ์	ทำให้ประชาชนเดินทางสะดวก,การเกิดอุบัติเหตุลดลง	ผิวจราจรกว้าง ๕.๐๐ เมตร ระยะทางยาว ๑,๕๐๐ เมตร หนา ๐.๑๕ เมตร หรือมีพื้นที่คอนกรีตไม่น้อยกว่า ๗,๕๐๐ ตารางเมตร พร้อมลงดินลูกรังไหล่ทางตามสภาพ พร้อมป้ายโครงการ จำนวน ๑ ป้าย ตามแบบมาตรฐาน ท๑-๐๑			๓๐๐,๐๐๐	๓๐๐,๐๐๐	๓๐๐,๐๐๐	ร้อยละของประชาชนเดินทางสะดวก	ทำให้ประชาชนเดินทางสะดวก,การเกิดอุบัติเหตุลดลง	กองช่าง
๓๓	๘	โครงการก่อสร้างถนน คส.ล. สายหน้าบ้านนางดาวอำไพ - บ้านนางอรมณี	ทำให้ประชาชนเดินทางสะดวก,การเกิดอุบัติเหตุลดลง	ผิวจราจรกว้าง ๕.๐๐ เมตร ยาว ๒๐๐ เมตร หนาเฉลี่ย ๐.๑๕ เมตร หรือมีประมาณพื้นที่ไม่น้อยกว่า ๘๐๐ ตร.ม. พร้อมลงลูกรังไหล่ทางตามสภาพ			๖๓๐,๐๐๐	๖๓๐,๐๐๐	๖๓๐,๐๐๐	ร้อยละของประชาชนเดินทางสะดวก	ทำให้ประชาชนเดินทางสะดวก,การเกิดอุบัติเหตุลดลง	กองช่าง
๓๔	๘	โครงการก่อสร้างถนน คสล. สายนางจินตนา - สะพานห้วยผักหนาม	ทำให้ประชาชนเดินทางสะดวก,การเกิดอุบัติเหตุลดลง	ผิวจราจรกว้าง ๕.๐๐ เมตร ยาว ๑๒๐.๐๐ เมตร หนาเฉลี่ย ๐.๑๕ เมตร หรือมีประมาณพื้นที่ไม่น้อยกว่า ๖๐๐ ตร.ม. พร้อมลงลูกรังไหล่ทางตามสภาพ			๔๗๙,๐๐๐	๔๗๙,๐๐๐	๔๗๙,๐๐๐	ร้อยละของประชาชนเดินทางสะดวก	ทำให้ประชาชนเดินทางสะดวก,การเกิดอุบัติเหตุลดลง	กองช่าง
๓๕	๙	โครงการก่อสร้างถนน คสล. ม.๙ สายนายบุญเบา	เพื่อพัฒนาระบบเส้นทางคมนาคมให้ได้มาตรฐาน	ขนาดผิวจราจรกว้าง ๔.๐๐ เมตร ระยะทางยาว ๑๐๐ เมตร หนา ๐.๑๕ หรือมีพื้นที่คอนกรีตไม่น้อยกว่า ๔๐๐ ตารางเมตร พร้อมลงดินลูกรังไหล่ทางตามสภาพ			๒๐๐,๐๐๐	๒๐๐,๐๐๐	๒๐๐,๐๐๐	ร้อยละของประชาชนเดินทางสะดวก	ทำให้ประชาชนเดินทางสะดวก,การเกิดอุบัติเหตุลดลง	กองช่าง
๓๖	๑๐	โครงการก่อสร้างถนน คสล. ม.๑๐ สายสำนักสงฆ์สร้างแก้ว	เพื่อพัฒนาระบบเส้นทางคมนาคมให้ได้มาตรฐาน	ขนาดผิวจราจรกว้าง ๔.๐๐ เมตร ระยะทางยาว ๕๐ เมตร หนา ๐.๑๕ หรือมีพื้นที่คอนกรีตไม่น้อยกว่า ๒๐๐ ตารางเมตร พร้อมลงดินลูกรังไหล่ทางตามสภาพ			๑๐๐,๐๐๐	๑๐๐,๐๐๐	๑๐๐,๐๐๐	ร้อยละของประชาชนเดินทางสะดวก	ทำให้ประชาชนเดินทางสะดวก,การเกิดอุบัติเหตุลดลง	กองช่าง
๓๗	๑๐	โครงการก่อสร้างถนน คสล. ม.๑๐ สายนายหนูเพชร-นายสุดใจ	เพื่อพัฒนาระบบเส้นทางคมนาคมให้ได้มาตรฐาน	ขนาดผิวจราจรกว้าง ๕.๐๐ เมตร ระยะทางยาว ๔๐ เมตร หนา ๐.๑๕ หรือมีพื้นที่คอนกรีตไม่น้อยกว่า ๒๐๐ ตารางเมตร พร้อมลงดินลูกรังไหล่ทางตามสภาพ			๑๐๐,๐๐๐	๑๐๐,๐๐๐	๑๐๐,๐๐๐	ร้อยละของประชาชนเดินทางสะดวก	ทำให้ประชาชนเดินทางสะดวก,การเกิดอุบัติเหตุลดลง	กองช่าง
๓๘	๑๐	โครงการก่อสร้างถนน คสล. ม.๑๐ สายนายสุทิน-นางใสมา	เพื่อพัฒนาระบบเส้นทางคมนาคมให้ได้มาตรฐาน	ขนาดผิวจราจรกว้าง ๔.๐๐ เมตร ระยะทางยาว ๕๐ เมตร หนา ๐.๑๕ หรือมีพื้นที่คอนกรีตไม่น้อยกว่า ๒๐๐ ตารางเมตร พร้อมลงดินลูกรังไหล่ทางตามสภาพ	๑๐๐,๐๐๐	๑๐๐,๐๐๐	๑๐๐,๐๐๐	๑๐๐,๐๐๐	๑๐๐,๐๐๐	ร้อยละของประชาชนเดินทางสะดวก	ทำให้ประชาชนเดินทางสะดวก,การเกิดอุบัติเหตุลดลง	กองช่าง
๓๙	๑๐	โครงการก่อสร้างถนน คสล. หมู่ ๑๐ สายข้างบ้านพ่อสุทิน (สายนางใสมา - นายสุทิน)	ทำให้ประชาชนเดินทางสะดวก,การเกิดอุบัติเหตุลดลง	ผิวจราจรกว้าง ๔.๐๐ เมตร ระยะทางยาว ๑๘๐ เมตร หนา ๐.๑๕ เมตร หรือมีพื้นที่คอนกรีตไม่น้อยกว่า ๗๒๐ ตารางเมตร พร้อมลงดินลูกรังไหล่ทางตามสภาพ พร้อมป้ายโครงการจำนวน ๑ ป้าย ตามแบบมาตรฐาน ท๑-๐๑	๒๐๐,๐๐๐		๒๐๐,๐๐๐	๒๐๐,๐๐๐	๒๐๐,๐๐๐	ร้อยละของประชาชนเดินทางสะดวก	ทำให้ประชาชนเดินทางสะดวก,การเกิดอุบัติเหตุลดลง	กองช่าง
๔๐	๑๑	โครงการก่อสร้างถนน คสล. ม.๑๑ สายนางพนมศิลป์-หลังเมรุ	เพื่อพัฒนาระบบเส้นทางคมนาคมให้ได้มาตรฐาน	ขนาดผิวจราจรกว้าง ๔.๐๐ เมตร ระยะทางยาว ๑๐๐ เมตร หนา ๐.๑๕ หรือมีพื้นที่คอนกรีตไม่น้อยกว่า ๔๐๐ ตารางเมตร พร้อมลงดินลูกรังไหล่ทางตามสภาพ	๑๒๐,๐๐๐	๑๒๐,๐๐๐	๑๒๐,๐๐๐	๑๒๐,๐๐๐	๑๒๐,๐๐๐	ร้อยละของประชาชนเดินทางสะดวก	ทำให้ประชาชนเดินทางสะดวก,การเกิดอุบัติเหตุลดลง	กองช่าง
๔๑	๑๑	โครงการก่อสร้างถนน คสล. ม.๑๑ สายนางแตงคำ	เพื่อพัฒนาระบบเส้นทางคมนาคมให้ได้มาตรฐาน	ขนาดผิวจราจรกว้าง ๔.๐๐ เมตร ระยะทางยาว ๑๐๐ เมตร หนา ๐.๑๕ หรือมีพื้นที่คอนกรีตไม่น้อยกว่า ๔๐๐ ตารางเมตร พร้อมลงดินลูกรังไหล่ทางตามสภาพ			๑๒๐,๐๐๐	๑๒๐,๐๐๐	๑๒๐,๐๐๐	ร้อยละของประชาชนเดินทางสะดวก	ทำให้ประชาชนเดินทางสะดวก,การเกิดอุบัติเหตุลดลง	กองช่าง

ที่	หมู่	โครงการ	วัตถุประสงค์	เป้าหมายผลผลิตโครงการ	๒๕๖๑ (บาท)	๒๕๖๒ (บาท)	๒๕๖๓ (บาท)	๒๕๖๔ (บาท)	๒๕๖๕ (บาท)	ตัวชี้วัด	ผลที่คาดว่าจะได้รับ	หน่วยงานรับผิดชอบหลัก
๔๒	๑๑	โครงการก่อสร้างถนน คสล. สายโคกหินแฮ่ สายนางพนมศิลป์ หลังเมรุ	ทำให้ประชาชนเดินทางสะดวก,การเกิดอุบัติเหตุลดลง	ผิวจราจรกว้าง ๔.๐๐ เมตร ระยะทางยาว ๓๕๐ เมตร หนา ๐.๑๕ เมตร หรือมีพื้นที่คอนกรีตไม่น้อยกว่า ๑,๔๐๐.๐๐ ตารางเมตร พร้อมลงดินลูกรังไหล่ทางตามสภาพ ตามแบบมาตรฐาน ท๑-๐๑			๑๐๐,๐๐๐	๑๐๐,๐๐๐	๑๐๐,๐๐๐	ร้อยละของประชาชนเดินทางสะดวก	ทำให้ประชาชนเดินทางสะดวก,การเกิดอุบัติเหตุลดลง	กองช่าง
๔๓	๑๒	โครงการก่อสร้างถนน คสล. ม.๑๒ สายนายสนเทศ-นายแดนชัย	เพื่อพัฒนาระบบเส้นทางคมนาคมให้ได้มาตรฐาน	ผิวจราจรกว้าง ๔.๐๐ เมตร ระยะทางยาว ๑๓๓.๐๐ เมตร หนา ๐.๑๕ เมตร หรือมีพื้นที่คอนกรีตไม่น้อยกว่า ๕๓๒ ตารางเมตร พร้อมลงดินลูกรังไหล่ทางตามสภาพ พร้อมป้ายโครงการจำนวน ๑ ป้าย ตามแบบมาตรฐาน ท๑-๐๑	๒๙๐,๐๐๐	๒๙๐,๐๐๐	๒๙๐,๐๐๐	๒๙๐,๐๐๐	๒๙๐,๐๐๐	ร้อยละของประชาชนเดินทางสะดวก	ทำให้ประชาชนเดินทางสะดวก,การเกิดอุบัติเหตุลดลง	กองช่าง
๔๔	๑๒	โครงการขยายไหล่ทางสายบ้านนายสีสวาท -นายรันตนา	เพื่อพัฒนาระบบเส้นทางคมนาคมให้ได้มาตรฐาน	โดยการขยายไหล่ทางคอนกรีต ขนาดกว้าง ๐.๕๐ เมตร ยาว ๑๗๘ เมตร หนา ๐.๑๕ เมตร หรือมีพื้นที่คอนกรีตไม่น้อยกว่า ๑๔๐ ตารางเมตร ตามแบบอบต.			๕๐,๐๐๐	๕๐,๐๐๐	๕๐,๐๐๐	ร้อยละของประชาชนเดินทางสะดวก	ทำให้ประชาชนเดินทางสะดวก,การเกิดอุบัติเหตุลดลง	กองช่าง
๔๕	๑๓	โครงการก่อสร้างถนน คสล.สายข้างบ้านชนเผ่าผู้ไทย	ทำให้ประชาชนเดินทางสะดวก,การเกิดอุบัติเหตุลดลง	ผิวจราจรกว้าง ๕.๐๐ เมตร ยาว ๖๕ เมตร ตามแบบมาตรฐาน ท๑-๐๑	๑๐๐,๐๐๐	๑๐๐,๐๐๐	๑๐๐,๐๐๐	๑๐๐,๐๐๐	๑๐๐,๐๐๐	ร้อยละของประชาชนเดินทางสะดวก	ทำให้ประชาชนเดินทางสะดวก,การเกิดอุบัติเหตุลดลง	กองช่าง
๔๖	๑๔	โครงการก่อสร้างถนน คสล. สาย ม.๑๔-นายนัยตุพล	เพื่อพัฒนาระบบเส้นทางคมนาคมให้ได้มาตรฐาน	ขนาดผิวจราจรกว้าง ๕.๐๐ เมตร ระยะทางยาว ๓๑ เมตร หนา ๐.๑๕ หรือมีพื้นที่คอนกรีตไม่น้อยกว่า ๑๕๕ ตารางเมตร พร้อมลงดินลูกรังไหล่ทางตามสภาพ			๘๐,๐๐๐	๘๐,๐๐๐	๘๐,๐๐๐	ร้อยละของประชาชนเดินทางสะดวก	ทำให้ประชาชนเดินทางสะดวก,การเกิดอุบัติเหตุลดลง	กองช่าง
๔๗	๑๔	โครงการก่อสร้างถนน คสล. ม.๑๔ สายศาลาอเนกประสงค์-สำนักสงฆ์	เพื่อพัฒนาระบบเส้นทางคมนาคมให้ได้มาตรฐาน	ผิวจราจรกว้าง ๔.๐๐ เมตร ระยะทางยาว ๖๕๐ เมตร หนา ๐.๑๕ เมตร หรือมีพื้นที่คอนกรีตไม่น้อยกว่า ๒,๖๐๐ ตารางเมตร พร้อมลงดินลูกรังไหล่ทางตามสภาพ พร้อมป้ายโครงการจำนวน ๑ ป้าย ตามแบบมาตรฐาน ท๑-๐๑	๓๕๐,๐๐๐		๓๕๐,๐๐๐	๓๕๐,๐๐๐	๓๕๐,๐๐๐	ร้อยละของประชาชนเดินทางสะดวก	ทำให้ประชาชนเดินทางสะดวก,การเกิดอุบัติเหตุลดลง	กองช่าง
๔๘	๑๕	โครงการก่อสร้างถนน คสล. ม.๑๕ สายนางบันเทิง-ถนนใหญ่	เพื่อพัฒนาระบบเส้นทางคมนาคมให้ได้มาตรฐาน	ผิวจราจรกว้าง ๔.๐๐ เมตร ระยะทางยาว ๑,๘๐๐ เมตร หนา ๐.๑๕ เมตร หรือมีพื้นที่คอนกรีตไม่น้อยกว่า ๗,๒๐๐ ตารางเมตร พร้อมลงดินลูกรังไหล่ทางตามสภาพ ตามแบบมาตรฐาน ท๑-๐๑	๑,๐๐๐,๐๐๐	๑,๐๐๐,๐๐๐	๑,๐๐๐,๐๐๐	๑,๐๐๐,๐๐๐	๑,๐๐๐,๐๐๐	ร้อยละของประชาชนเดินทางสะดวก	ทำให้ประชาชนเดินทางสะดวก,การเกิดอุบัติเหตุลดลง	กองช่าง
๔๙	๑๕	โครงการก่อสร้างถนน คสล. ม.๑๕ สายนายพูนศักดิ์-สามแยกนาโดน-อภัยวงศ์	เพื่อพัฒนาระบบเส้นทางคมนาคมให้ได้มาตรฐาน	ผิวจราจรกว้าง ๔.๐๐ เมตร ระยะทางยาว ๗๐๐ เมตร หนา ๐.๑๕ เมตร หรือมีพื้นที่คอนกรีตไม่น้อยกว่า ๒,๘๐๐ ตารางเมตร พร้อมลงดินลูกรังไหล่ทางตามสภาพ ตามแบบมาตรฐาน ท๑-๐๑	๓๗๕,๐๐๐	๓๗๕,๐๐๐	๓๗๕,๐๐๐	๓๗๕,๐๐๐	๓๗๕,๐๐๐	ร้อยละของประชาชนเดินทางสะดวก	ทำให้ประชาชนเดินทางสะดวก,การเกิดอุบัติเหตุลดลง	กองช่าง
๕๐	๑๕	โครงการขยายผิวจราจร คสล. ม.๑๕ สายนางวันดี-บ้านเนินน้ำคำ	เพื่อพัฒนาระบบเส้นทางคมนาคมให้ได้มาตรฐาน	ขนาดผิวจราจรกว้าง ๑.๐๐ เมตร ระยะทางยาว ๑๐๐ เมตร หนา ๐.๑๕ หรือมีพื้นที่คอนกรีตไม่น้อยกว่า ๒๐๐ ตารางเมตร พร้อมลงดินลูกรังไหล่ทางตามสภาพ			๑๐๐,๐๐๐	๑๐๐,๐๐๐	๑๐๐,๐๐๐	ร้อยละของประชาชนเดินทางสะดวก	ทำให้ประชาชนเดินทางสะดวก,การเกิดอุบัติเหตุลดลง	กองช่าง
		๒.ก่อสร้างถนนสายใหม่										
๑	๑	โครงการตัดถนนสายใหม่ ม.๑ สายหนองบัว-นายสีฟอง	เพื่อพัฒนาระบบเส้นทางคมนาคมให้ได้มาตรฐาน	ขนาดผิวจราจรกว้าง ๔.๐๐ เมตร ยาว ๑,๐๐๐ เมตร หนาเฉลี่ย ๐.๕๐ เมตร หรือมีปริมาณดินถมประมาณ ๒,๐๐๐ ลบ.ม			๑๔๐,๐๐๐	๑๔๐,๐๐๐	๑๔๐,๐๐๐	ร้อยละของประชาชนเดินทางสะดวก	ทำให้ประชาชนเดินทางสะดวก,การเกิดอุบัติเหตุลดลง	กองช่าง

ที่	หมู่	โครงการ	วัตถุประสงค์	เป้าหมายผลผลิตโครงการ	๒๕๖๑ (บาท)	๒๕๖๒ (บาท)	๒๕๖๓ (บาท)	๒๕๖๔ (บาท)	๒๕๖๕ (บาท)	ตัวชี้วัด	ผลที่คาดว่าจะได้รับ	หน่วยงานรับผิดชอบหลัก
๒	๑	โครงการตัดถนนสายใหม่ สายบ้านเนินน้ำคำ-บ้านโคกหินแฮ่ ม.๑	เพื่อพัฒนาระบบเส้นทางคมนาคมให้ได้มาตรฐาน	ขนาดผิวจราจรกว้าง ๔.๐๐ เมตร ยาว ๖๕๐ เมตร หนาเฉลี่ย ๐.๕๐ เมตร หรือมีปริมาณดินถมประมาณ ๑,๓๐๐ ลบ.ม			๘๐,๐๐๐	๘๐,๐๐๐	๘๐,๐๐๐	ร้อยละของประชาชนเดินทางสะดวก	ทำให้ประชาชนเดินทางสะดวก,การเกิดอุบัติเหตุลดลง	กองช่าง
๓	๑	โครงการก่อสร้างถนนลูกรัง สายห้วยยาง - หนองบัว	เพื่อพัฒนาระบบเส้นทางคมนาคมให้ได้มาตรฐาน	ขนาดผิวจราจรกว้าง ๕.๐๐ เมตร ยาว ๕๐๐ เมตร หนาเฉลี่ย ๐.๒๐ เมตร หรือมีปริมาณดินลูกรังไม่น้อยกว่า ๕๐๐ ลบ.ม. พร้อมทำการเกรดเกลี่ยให้แต่งเรียบ			๕๕,๐๐๐	๕๕,๐๐๐	๕๕,๐๐๐	ร้อยละของประชาชนเดินทางสะดวก	ทำให้ประชาชนเดินทางสะดวก,การเกิดอุบัติเหตุลดลง	กองช่าง
๔	๓	โครงการตัดถนนสายใหม่ สายบ้านนายประจักษ์ - สระน้ำหนองโสน หมู่ที่ ๓	เพื่อพัฒนาระบบเส้นทางคมนาคมให้ได้มาตรฐาน	ขนาดผิวจราจรกว้าง ๔.๐๐ เมตร ยาว ๖๔๐.๐๐ เมตร หนาเฉลี่ย ๐.๕๐ เมตร หรือมีปริมาณดินลูกรังไม่น้อยกว่า ๑,๒๘๐ ลบ.ม. พร้อมทำการเกรดเกลี่ยให้แต่งเรียบ			๑๖๙,๐๐๐	๑๖๙,๐๐๐	๑๖๙,๐๐๐	ร้อยละของประชาชนเดินทางสะดวก	ทำให้ประชาชนเดินทางสะดวก,การเกิดอุบัติเหตุลดลง	กองช่าง
๕	๓	โครงการก่อสร้างถนนลูกรัง หมู่ที่ ๓ - สะพานห้วยยางตอนล่าง	เพื่อพัฒนาระบบเส้นทางคมนาคมให้ได้มาตรฐาน	ขนาดผิวจราจรกว้าง ๕.๐๐ เมตร ยาว ๘๐๐ เมตร หนาเฉลี่ย ๐.๑๕ เมตร หรือมีปริมาณดินลูกรังไม่นอยกว่า ๔,๐๐๐ ลบ.ม. ตามแบบ อบต.โคกหินแฮ่	๑๐๐,๐๐๐	๑๐๐,๐๐๐	๑๐๐,๐๐๐	๑๐๐,๐๐๐	๑๐๐,๐๐๐	ร้อยละของประชาชนเดินทางสะดวก	ทำให้ประชาชนเดินทางสะดวก,การเกิดอุบัติเหตุลดลง	กองช่าง
๖	๓	โครงการก่อสร้างถนนเพื่อการเกษตร หมู่ที่ ๓ ถนนสายใหม่ สายปู่ตา	ทำให้ประชาชนเดินทางสะดวก,การเกิดอุบัติเหตุลดลง	ผิวจราจรกว้าง ๔.๐๐ เมตร ระยะทางยาว ๕๖๐ เมตร และลงดินลูกรัง หนาเฉลี่ย ๐.๒๐ เมตร พร้อมวางท่อระบายน้ำ ขนาด Ø ๘๐x๑.๐๐ เมตร จำนวน ๑๖ ท่อน พร้อมป้ายโครงการจำนวน ๑ ป้าย ตามแบบ อบต.โคกหินแฮ่	๒๑๗,๐๐๐		๒๑๗,๐๐๐	๒๑๗,๐๐๐	๒๑๗,๐๐๐	ร้อยละของประชาชนเดินทางสะดวก	ทำให้ประชาชนเดินทางสะดวก,การเกิดอุบัติเหตุลดลง	กองช่าง
๗	๔	โครงการก่อสร้างถนนลูกรัง สายนางเดือน หมู่ที่ ๔	เพื่อพัฒนาระบบเส้นทางคมนาคมให้ได้มาตรฐาน	ผิวจราจรกว้าง ๔.๐๐ เมตร ระยะทางยาว ๓๓๕ เมตร หนา ๐.๑๕ เมตร หรือมีปริมาณดินลูกรังประมาณ ๒๐๑ ลบ.ม. พร้อมทำการเกรดเกลี่ยให้แต่งเรียบ			๒๗,๐๐๐	๒๗,๐๐๐	๒๗,๐๐๐	ร้อยละของประชาชนเดินทางสะดวก	ทำให้ประชาชนเดินทางสะดวก,การเกิดอุบัติเหตุลดลง	กองช่าง
๘	๖	โครงการก่อสร้างถนนรอบห้วยเตย ม.๖	เพื่อพัฒนาระบบเส้นทางคมนาคมให้ได้มาตรฐาน	ขนาดผิวจราจรกว้าง ๔.๐๐ เมตร ยาว ๙๐๐ เมตร หรือมีพื้นที่ดำเนินการไม่น้อยกว่า ๓,๖๐๐ ตารางเมตร	๒๐๐,๐๐๐	๒๐๐,๐๐๐	๒๐๐,๐๐๐	๒๐๐,๐๐๐	๒๐๐,๐๐๐	ร้อยละของประชาชนเดินทางสะดวก	ทำให้ประชาชนเดินทางสะดวก,การเกิดอุบัติเหตุลดลง	กองช่าง
๙	๗	โครงการตัดถนนสายใหม่ สายหลังวัดศรีธนนชัย -นายลำจักร - นางวิภา	เพื่อพัฒนาระบบเส้นทางคมนาคมให้ได้มาตรฐาน	โดยทำการถมดิน ขนาดผิวจราจรกว้าง ๔ เมตร ระยะทางยาว ๒๐๐ เมตร หนาเฉลี่ย ๐.๕๐ เมตร			๒๐,๐๐๐	๒๐,๐๐๐	๒๐,๐๐๐	ร้อยละของประชาชนเดินทางสะดวก	ทำให้ประชาชนเดินทางสะดวก,การเกิดอุบัติเหตุลดลง	กองช่าง
๑๐	๙	โครงการตัดถนนสายใหม่รอบหมู่บ้าน ม.๙	เพื่อพัฒนาระบบเส้นทางคมนาคมให้ได้มาตรฐาน	ขนาดผิวจราจรกว้าง ๔.๐๐ เมตร ยาว ๕๐๐ เมตร หนาเฉลี่ย ๐.๓๐ เมตร หรือมีปริมาณดินถมประมาณ ๖๐๐ ลบ.ม			๔๒,๐๐๐	๔๒,๐๐๐	๔๒,๐๐๐	ร้อยละของประชาชนเดินทางสะดวก	ทำให้ประชาชนเดินทางสะดวก,การเกิดอุบัติเหตุลดลง	กองช่าง
๑๑	๑๒	โครงการตัดถนนสายใหม่ ม.๑๒ สายนานายราชวัง-บ้านฮ้าง	เพื่อพัฒนาระบบเส้นทางคมนาคมให้ได้มาตรฐาน	ขนาดผิวจราจรกว้าง ๔.๐๐ เมตร ยาว ๓๐๐ เมตร หนาเฉลี่ย ๐.๓๐ เมตร หรือมีปริมาณดินถมประมาณ ๓๖๐ ลบ.ม			๒๐,๐๐๐	๒๐,๐๐๐	๒๐,๐๐๐	ร้อยละของประชาชนเดินทางสะดวก	ทำให้ประชาชนเดินทางสะดวก,การเกิดอุบัติเหตุลดลง	กองช่าง
๑๒	๑๓	โครงการก่อสร้างถนนลูกรัง ริมน้ำบัง	เพื่อพัฒนาระบบเส้นทางคมนาคมให้ได้มาตรฐาน	ขนาดผิวจราจรกว้าง ๔.๐๐ เมตร ยาว ๓๓๕ เมตร หนาเฉลี่ย ๐.๑๕ เมตร หรือมีปริมาณดินลูกรังไม่น้อยกว่า ๓๒๔ ลบ.ม. พร้อมทำการเกรดเกลี่ยให้แต่งเรียบ			๔๓,๐๐๐	๔๓,๐๐๐	๔๓,๐๐๐	ร้อยละของประชาชนเดินทางสะดวก	ทำให้ประชาชนเดินทางสะดวก,การเกิดอุบัติเหตุลดลง	กองช่าง

ที่	หมู่	โครงการ	วัตถุประสงค์	เป้าหมายผลผลิตโครงการ	๒๕๖๑ (บาท)	๒๕๖๒ (บาท)	๒๕๖๓ (บาท)	๒๕๖๔ (บาท)	๒๕๖๕ (บาท)	ตัวชี้วัด	ผลที่คาดว่าจะได้รับ	หน่วยงานรับผิดชอบหลัก
๑๓	๑๕	โครงการก่อสร้างถนนลูกรัง สายนายเสริม ถานัน - นายพรศักดิ์ อุดลุม	เพื่อพัฒนาระบบเส้นทางคมนาคมให้ได้มาตรฐาน	โดยการเสริมผิวถนนลูกรังมีปริมาณดินลูกรังไม่น้อยกว่า ๓๗๙ ลูกบาศก์เมตร พร้อมปรับเกลี่ยให้เรียบ			๕๐,๐๐๐	๕๐,๐๐๐	๕๐,๐๐๐	ร้อยละของประชาชนเดินทางสะดวก	ทำให้ประชาชนเดินทางสะดวก,การเกิดอุบัติเหตุลดลง	กองช่าง
		๓.ปรับปรุงผิวจราจร										
๑	๑	โครงการเสริมผิวถนนลูกรัง ม.๑ สายนายอาทิตย์-ชลประทาน	เพื่อพัฒนาระบบเส้นทางคมนาคมให้ได้มาตรฐาน	ปริมาณดินลูกรังไม่น้อยกว่า ๑,๐๐๐ ลูกบาศก์เมตร			๑๒๐,๐๐๐	๑๒๐,๐๐๐	๑๒๐,๐๐๐	ร้อยละของประชาชนเดินทางสะดวก	ทำให้ประชาชนเดินทางสะดวก,การเกิดอุบัติเหตุลดลง	กองช่าง
๒	๑	โครงการเสริมผิวถนนลูกรัง ม.๑ สายนายสุระสิทธิ์-หนองบัว	เพื่อพัฒนาระบบเส้นทางคมนาคมให้ได้มาตรฐาน	ปริมาณดินลูกรังไม่น้อยกว่า ๑,๐๐๐ ลูกบาศก์เมตร			๑๒๐,๐๐๐	๑๒๐,๐๐๐	๑๒๐,๐๐๐	ร้อยละของประชาชนเดินทางสะดวก	ทำให้ประชาชนเดินทางสะดวก,การเกิดอุบัติเหตุลดลง	กองช่าง
๓	๑	โครงการเสริมผิวถนนลูกรัง ม.๑ สายสะพานนาบัว-ห้วยยางตอนกลาง	เพื่อพัฒนาระบบเส้นทางคมนาคมให้ได้มาตรฐาน	ปริมาณดินลูกรังไม่น้อยกว่า ๑,๐๐๐ ลูกบาศก์เมตร			๑๒๐,๐๐๐	๑๒๐,๐๐๐	๑๒๐,๐๐๐	ร้อยละของประชาชนเดินทางสะดวก	ทำให้ประชาชนเดินทางสะดวก,การเกิดอุบัติเหตุลดลง	กองช่าง
๔	๑	โครงการเสริมผิวถนนดิน สายโคกหินแฮ่ - หนองบัว	เพื่อพัฒนาระบบเส้นทางคมนาคมให้ได้มาตรฐาน	ขนาดผิวจราจรกว้าง ๕.๕๐ เมตร ยาว ๖๔๐.๐๐ เมตร หนาเฉลี่ย ๐.๑๕ เมตร หรือมีปริมาณดินลูกรังไม่นอยกว่า ๓๘๔ ลบ.ม. ตามแบบ อบต.โคกหินแฮ่			๕๐,๐๐๐	๕๐,๐๐๐	๕๐,๐๐๐	ร้อยละของประชาชนเดินทางสะดวก	ทำให้ประชาชนเดินทางสะดวก,การเกิดอุบัติเหตุลดลง	กองช่าง
๕	๑	โครงการเสริมผิวถนนลูกรัง หมู่ที่ ๑ สายสะพานห้วยยาง หมู่ที่ ๑๑ - ห้วยยาง หมู่ที่๑๕	เพื่อพัฒนาระบบเส้นทางคมนาคมให้ได้มาตรฐาน	โดยการลงผิวถนนลูกรัง ผิวจราจรกว้าง ๔.๐๐ เมตร ระยะทางยาว ๒,๕๐๐ เมตร หนาเฉลี่ย ๐.๑๕ เมตร หรือมีปริมาณดินลูกรังไม่น้อยกว่า ๑,๕๐๐ ลบ.ม. พร้อมเกรดเกลี่ยแต่งให้เรียบร้อย ตามแบบ อบต.โคกหินแฮ่ เลขที่ ๒๙/๒๕๖๓			๒๐๐,๐๐๐	๒๐๐,๐๐๐	๒๐๐,๐๐๐	ร้อยละของประชาชนเดินทางสะดวก	ทำให้ประชาชนเดินทางสะดวก,การเกิดอุบัติเหตุลดลง	กองช่าง
๖	๑	โครงการปรับปรุงถนนสายใหม่ สายห้วยยางตอนกลาง หมู่ที่ ๑ ไปสะพานห้วยยาง หมู่ที่ ๑๑	เพื่อพัฒนาระบบเส้นทางคมนาคมให้ได้มาตรฐาน	ขนาดผิวจราจรกว้าง ๕.๐๐ เมตร ยาว ๗๐๐ เมตร หนาเฉลี่ย ๐.๓๐ เมตร หรือมีปริมาณดินถมไม่น้อยกว่า ๑,๐๕๐ ลบ.ม พร้อมวางท่อขนาด ๐.๖๐ x ๑.๐๐ เมตร จำนวน ๑๔ ท่อน และท่อขนาด ๑.๐๐ x ๑๐๐ เมตร จำนวน ๗ ท่อน			๒๐๐,๐๐๐	๒๐๐,๐๐๐	๒๐๐,๐๐๐	ร้อยละของประชาชนเดินทางสะดวก	ทำให้ประชาชนเดินทางสะดวก,การเกิดอุบัติเหตุลดลง	กองช่าง
๗	๒	โครงการเสริมผิวถนนลูกรัง ม.๒ สายนายนิยม-นายสังข์ทอง	เพื่อพัฒนาระบบเส้นทางคมนาคมให้ได้มาตรฐาน	ขนาดผิวจราจรกว้าง ๔.๐๐ เมตร ยาว ๕๐๐ เมตร หนาเฉลี่ย ๐.๑๕ เมตร หรือมีปริมาณดินถมประมาณ ๓๐๐ ลบ.ม			๓๖,๐๐๐	๓๖,๐๐๐	๓๖,๐๐๐	ร้อยละของประชาชนเดินทางสะดวก	ทำให้ประชาชนเดินทางสะดวก,การเกิดอุบัติเหตุลดลง	กองช่าง
๘	๒	โครงการเสริมผิวถนนลูกรัง ม.๒ สายนายทนงศักดิ์-นายทรงเดช	เพื่อพัฒนาระบบเส้นทางคมนาคมให้ได้มาตรฐาน	ขนาดผิวจราจรกว้าง ๔.๐๐ เมตร ยาว ๙๐๐ เมตร หนาเฉลี่ย ๐.๑๕ เมตร หรือมีปริมาณดินถมประมาณ ๕๔๐ ลบ.ม	๖๔,๐๐๐	๖๔,๐๐๐	๖๔,๐๐๐	๖๔,๐๐๐	๖๔,๐๐๐	ร้อยละของประชาชนเดินทางสะดวก	ทำให้ประชาชนเดินทางสะดวก,การเกิดอุบัติเหตุลดลง	กองช่าง
๙	๒	โครงการเสริมผิวถนนลูกรัง ม.๒ สายนางศรีนคร-นานายอ่อนจันทร์	เพื่อพัฒนาระบบเส้นทางคมนาคมให้ได้มาตรฐาน	ขนาดผิวจราจรกว้าง ๔.๐๐ เมตร ยาว ๓๐๐ เมตร หนาเฉลี่ย ๐.๑๕ เมตร หรือมีปริมาณดินถมประมาณ ๕๔๐ ลบ.ม			๒๑,๐๐๐	๒๑,๐๐๐	๒๑,๐๐๐	ร้อยละของประชาชนเดินทางสะดวก	ทำให้ประชาชนเดินทางสะดวก,การเกิดอุบัติเหตุลดลง	กองช่าง
๑๐	๒	โครงการเสริมผิวถนนลูกรัง ม.๒ สายนายเป่งทอง-นายวิชัย	เพื่อพัฒนาระบบเส้นทางคมนาคมให้ได้มาตรฐาน	ขนาดผิวจราจรกว้าง ๔.๐๐ เมตร ยาว ๑,๕๐๐ เมตร หนาเฉลี่ย ๐.๑๕ เมตร หรือมีปริมาณดินถมประมาณ ๕๔๐ ลบ.ม			๑๐๐,๐๐๐	๑๐๐,๐๐๐	๑๐๐,๐๐๐	ร้อยละของประชาชนเดินทางสะดวก	ทำให้ประชาชนเดินทางสะดวก,การเกิดอุบัติเหตุลดลง	กองช่าง

ที่	หมู่	โครงการ	วัตถุประสงค์	เป้าหมายผลผลิตโครงการ	๒๕๖๑ (บาท)	๒๕๖๒ (บาท)	๒๕๖๓ (บาท)	๒๕๖๔ (บาท)	๒๕๖๕ (บาท)	ตัวชี้วัด	ผลที่คาดว่าจะได้รับ	หน่วยงานรับผิดชอบหลัก
๑๑	๒	โครงการเสริมผิวถนนลูกรัง ม.๒ สายสถานีสูบน้ำบ้านต้องน้อย	เพื่อพัฒนาระบบเส้นทางคมนาคมให้ได้มาตรฐาน	ขนาดผิวจราจรกว้าง ๔.๐๐ เมตร ยาว ๑,๕๐๐ เมตร หนาเฉลี่ย ๐.๑๕ เมตร หรือมีปริมาณดินถมประมาณ ๕๔๐ ลบ.ม	๑๐๐,๐๐๐	๑๐๐,๐๐๐	๑๐๐,๐๐๐	๑๐๐,๐๐๐	๑๐๐,๐๐๐	ร้อยละของประชาชนเดินทางสะดวก	ทำให้ประชาชนเดินทางสะดวก,การเกิดอุบัติเหตุลดลง	กองช่าง
๑๒	๒	โครงการเสริมผิวถนนลูกรัง ม.๒ สายนายปริญญา-บ้านนาม่วง	เพื่อพัฒนาระบบเส้นทางคมนาคมให้ได้มาตรฐาน	ขนาดผิวจราจรกว้าง ๔.๐๐ เมตร ยาว ๑,๕๐๐ เมตร หนาเฉลี่ย ๐.๑๕ เมตร หรือมีปริมาณดินถมประมาณ ๕๔๐ ลบ.ม			๑๐๐,๐๐๐	๑๐๐,๐๐๐	๑๐๐,๐๐๐	ร้อยละของประชาชนเดินทางสะดวก	ทำให้ประชาชนเดินทางสะดวก,การเกิดอุบัติเหตุลดลง	กองช่าง
๑๓	๒	โครงการปรับปรุงถนนลูกรังภายในหมู่บ้าน หมู่ที่ ๒	เพื่อพัฒนาระบบเส้นทางคมนาคมให้ได้มาตรฐาน	ขนาดกว้าง ๔ เมตร ยาว ๑,๐๑๐ เมตร หนาเฉลี่ย ๐.๑๕ เมตร หรือมีปริมาณดินลูกรังไม่น้อยกว่า ๖๐๖ ลบ.ม. พร้อมทำการเกรดเกลี่ยให้แต่งเรียบ			๘๐,๐๐๐	๘๐,๐๐๐	๘๐,๐๐๐	ร้อยละของประชาชนเดินทางสะดวก	ทำให้ประชาชนเดินทางสะดวก,การเกิดอุบัติเหตุลดลง	กองช่าง
๑๔	๓	โครงการเสริมผิวถนนลูกรัง ม.๓ สายเข้าสถานีสูบน้ำบ้านนาม่วง	เพื่อพัฒนาระบบเส้นทางคมนาคมให้ได้มาตรฐาน	ขนาดผิวจราจรกว้าง ๔.๐๐ เมตร ยาว ๑,๕๐๐ เมตร หนาเฉลี่ย ๐.๑๕ เมตร หรือมีปริมาณดินถมประมาณ ๕๔๐ ลบ.ม	๑๐๐,๐๐๐	๑๐๐,๐๐๐	๑๐๐,๐๐๐	๑๐๐,๐๐๐	๑๐๐,๐๐๐	ร้อยละของประชาชนเดินทางสะดวก	ทำให้ประชาชนเดินทางสะดวก,การเกิดอุบัติเหตุลดลง	กองช่าง
๑๕	๓	โครงการเสริมผิวถนนลูกรัง ม.๓ สายข้างบ้านนายประจักษ์	เพื่อพัฒนาระบบเส้นทางคมนาคมให้ได้มาตรฐาน	ขนาดผิวจราจรกว้าง ๔.๐๐ เมตร ยาว ๕๐๐ เมตร หนาเฉลี่ย ๐.๑๕ เมตร หรือมีปริมาณดินถมประมาณ ๓๐๐ ลบ.ม			๓๖,๐๐๐	๓๖,๐๐๐	๓๖,๐๐๐	ร้อยละของประชาชนเดินทางสะดวก	ทำให้ประชาชนเดินทางสะดวก,การเกิดอุบัติเหตุลดลง	กองช่าง
๑๖	๓	โครงการเสริมผิวถนนลูกรัง ม.๓ สายนาม่วงทุ่ง-ปากทางหนองแซง	เพื่อพัฒนาระบบเส้นทางคมนาคมให้ได้มาตรฐาน	ขนาดผิวจราจรกว้าง ๔.๐๐ เมตร ยาว ๑,๕๐๐ เมตร หนาเฉลี่ย ๐.๑๕ เมตร หรือมีปริมาณดินถมประมาณ ๕๔๐ ลบ.ม	๑๐๐,๐๐๐	๑๐๐,๐๐๐	๑๐๐,๐๐๐	๑๐๐,๐๐๐	๑๐๐,๐๐๐	ร้อยละของประชาชนเดินทางสะดวก	ทำให้ประชาชนเดินทางสะดวก,การเกิดอุบัติเหตุลดลง	กองช่าง
๑๗	๓	โครงการเสริมผิวถนนลูกรัง ม.๓ สายนายกัลป์มา-วัดนาม่วงท่า	เพื่อพัฒนาระบบเส้นทางคมนาคมให้ได้มาตรฐาน	ขนาดผิวจราจรกว้าง ๕.๐๐ เมตร ยาว ๒,๕๐๐ เมตร หนาเฉลี่ย ๐.๓๕ เมตร หรือมีปริมาณดินถมประมาณ ๑,๘๗๕ ลบ.ม			๒๒๕,๐๐๐	๒๒๕,๐๐๐	๒๒๕,๐๐๐	ร้อยละของประชาชนเดินทางสะดวก	ทำให้ประชาชนเดินทางสะดวก,การเกิดอุบัติเหตุลดลง	กองช่าง
๑๘	๓	โครงการเสริมผิวถนนลูกรังภายในหมู่บ้านสายนายประยูร -ต้องน้อย หมู่ที่ ๓	เพื่อพัฒนาระบบเส้นทางคมนาคมให้ได้มาตรฐาน	ขนาดผิวจราจรกว้าง ๕.๐๐ เมตร ยาว ๖๐๐.๐๐ เมตร หนาเฉลี่ย ๐.๑๕ เมตร หรือมีปริมาณดินลูกรังไม่น้อยกว่า ๔๐๐ ลบ.ม. พร้อมทำการเกรดเกลี่ยให้แต่งเรียบ			๕๕,๐๐๐	๕๕,๐๐๐	๕๕,๐๐๐	ร้อยละของประชาชนเดินทางสะดวก	ทำให้ประชาชนเดินทางสะดวก,การเกิดอุบัติเหตุลดลง	กองช่าง
๑๙	๔	โครงการเสริมผิวถนนลูกรัง ม.๔ สายนายนิรัน	เพื่อพัฒนาระบบเส้นทางคมนาคมให้ได้มาตรฐาน	ขนาดผิวจราจรกว้าง ๔.๐๐ เมตร ยาว ๒๐๐ เมตร หนาเฉลี่ย ๐.๕๐ เมตร หรือมีปริมาณดินถมประมาณ ๔๐๐ ลบ.ม			๔๐,๐๐๐	๔๐,๐๐๐	๔๐,๐๐๐	ร้อยละของประชาชนเดินทางสะดวก	ทำให้ประชาชนเดินทางสะดวก,การเกิดอุบัติเหตุลดลง	กองช่าง
๒๐	๔	โครงการเสริมผิวถนนลูกรัง ม.๔ สายสะพานน้ำบัง-นายเอกพล	เพื่อพัฒนาระบบเส้นทางคมนาคมให้ได้มาตรฐาน	ขนาดผิวจราจรกว้าง ๔.๐๐ เมตร ยาว ๑,๐๐๐ เมตร หนาเฉลี่ย ๐.๒๐ เมตร หรือมีปริมาณดินถมประมาณ ๘๐๐ ลบ.ม			๘๐,๐๐๐	๘๐,๐๐๐	๘๐,๐๐๐	ร้อยละของประชาชนเดินทางสะดวก	ทำให้ประชาชนเดินทางสะดวก,การเกิดอุบัติเหตุลดลง	กองช่าง
๒๑	๔	โครงการก่อสร้างถนน คสล. สายนายนิรัน - หนองคล้าใหญ่	เพื่อพัฒนาระบบเส้นทางคมนาคมให้ได้มาตรฐาน	ขนาดผิวจราจรกว้าง ๔.๐๐ เมตร ยาว ๑,๐๐๐ เมตร หนาเฉลี่ย ๐.๑๕ เมตร หรือมีพื้นที่คอนกรีตไม่น้อยกว่า ๔,๐๐๐ ตารางเมตร พร้อมลงดินลูกรังไหล่ทางตามสภาพพร้อมป้ายโครนงการ จำนวน ๑ ป้าย ตามแบบ ท๑-๐๑	๕๕๐,๐๐๐	๕๕๐,๐๐๐	๕๕๐,๐๐๐	๕๕๐,๐๐๐	๕๕๐,๐๐๐	ร้อยละของประชาชนเดินทางสะดวก	ทำให้ประชาชนเดินทางสะดวก,การเกิดอุบัติเหตุลดลง	กองช่าง
๒๒	๔	โครงการเสริมผิวถนนลูกรัง ม.๔ สายสะพานน้ำบัง-นานายทวีศักดิ์	เพื่อพัฒนาระบบเส้นทางคมนาคมให้ได้มาตรฐาน	ขนาดผิวจราจรกว้าง ๔.๐๐ เมตร ยาว ๖๐๐ เมตร หนาเฉลี่ย ๐.๒๐ เมตร หรือมีปริมาณดินถมประมาณ ๔๘๐ ลบ.ม			๕๐,๐๐๐	๕๐,๐๐๐	๕๐,๐๐๐	ร้อยละของประชาชนเดินทางสะดวก	ทำให้ประชาชนเดินทางสะดวก,การเกิดอุบัติเหตุลดลง	กองช่าง

ที่	หมู่	โครงการ	วัตถุประสงค์	เป้าหมายผลผลิตโครงการ	๒๕๖๑ (บาท)	๒๕๖๒ (บาท)	๒๕๖๓ (บาท)	๒๕๖๔ (บาท)	๒๕๖๕ (บาท)	ตัวชี้วัด	ผลที่คาดว่าจะได้รับ	หน่วยงานรับผิดชอบหลัก
๒๓	๓,๔	โครงการปรับปรุงซ่อมแซม ถนน คสล. สายนาม่วงท่า-นาม่วงทุ่ง	เพื่อพัฒนาระบบเส้นทางคมนาคมให้ได้มาตรฐาน	โดยการเสริมผิวแอสฟัทล์ติกคอนกรีต ขนาดกว้าง ๕.๐๐ เมตร ระยะทางยาว ๓๐๐ เมตร หนาเฉลี่ย ๐.๐๔ เมตร หรือมีพื้นที่ลาดยางแบบแอสฟัทล์ติกคอนกรีตไม่น้อยกว่า ๑,๕๐๐ ตร.ม.	๔๕๐,๐๐๐	๔๕๐,๐๐๐	๔๕๐,๐๐๐	๔๕๐,๐๐๐	๔๕๐,๐๐๐	ร้อยละของประชาชนเดินทางสะดวก	ทำให้ประชาชนเดินทางสะดวก,การเกิดอุบัติเหตุลดลง	กองช่าง
๒๔	๔	โครงการปรับปรุงถนนลูกรังสายสะพานสองคร - หนองคล้าน้อย	เพื่อพัฒนาระบบเส้นทางคมนาคมให้ได้มาตรฐาน	โดยลงลูกรังเสริมผิวจราจร ปริมาณดินลูกรังไม่น้อยกว่า ๔,๐๒๕ .๐๐ ลบ.ม. พร้อมปรับเกลี่ยแต่งให้เรียบตามแบบ อบต.โคกหินแฮ่			๒๐,๐๐๐	๒๐,๐๐๐	๒๐,๐๐๐	ร้อยละของประชาชนเดินทางสะดวก	ทำให้ประชาชนเดินทางสะดวก,การเกิดอุบัติเหตุลดลง	กองช่าง
๒๕	๔	โครงการปรับปรุงถนนลูกรังสายนางวนิดา - หนองคล้าใหญ่	เพื่อพัฒนาระบบเส้นทางคมนาคมให้ได้มาตรฐาน	โดยลงลูกรังเสริมผิวจราจร ปริมาณดินลูกรังไม่น้อยกว่า ๔,๐๒๕ .๐๐ ลบ.ม. พร้อมปรับเกลี่ยแต่งให้เรียบตามแบบ อบต.โคกหินแฮ่	๒๐,๐๐๐	๒๐,๐๐๐	๒๐,๐๐๐	๒๐,๐๐๐	๒๐,๐๐๐	ร้อยละของประชาชนเดินทางสะดวก	ทำให้ประชาชนเดินทางสะดวก,การเกิดอุบัติเหตุลดลง	กองช่าง
๒๖	๔	โครงการเสริมผิวจราจรลูกรังสายริมน้ำบัง สายนายทวีศักดิ์ หมู่ที่ ๔	เพื่อพัฒนาระบบเส้นทางคมนาคมให้ได้มาตรฐาน	ผิวจราจรกว้าง ๔.๐๐ เมตร ระยะทางยาว ๕๕๐ เมตร หนา ๐.๑๕ เมตร หรือมีปริมาณดินลูกรังประมาณ ๓๓๐ ลบ.ม. พร้อมทำการเกรดเกลี่ยให้แต่งเรียบ			๔๔,๐๐๐	๔๔,๐๐๐	๔๔,๐๐๐	ร้อยละของประชาชนเดินทางสะดวก	ทำให้ประชาชนเดินทางสะดวก,การเกิดอุบัติเหตุลดลง	กองช่าง
๒๗	๕	โครงการเสริมผิวถนนลูกรังภายในหมู่บ้าน ม.๕	เพื่อพัฒนาระบบเส้นทางคมนาคมให้ได้มาตรฐาน	โดยทำการเสริมผิวถนนลูกรังภายในหมู่บ้าน หนาเฉลี่ย ๐.๑๐ เมตร หรือมีปริมาณดินลูกรัง ไม่น้อยกว่า ๑,๘๐๐ ตร.ม.	๒๐,๐๐๐	๒๐,๐๐๐	๒๐,๐๐๐	๒๐,๐๐๐	๒๐,๐๐๐	ร้อยละของประชาชนเดินทางสะดวก	ทำให้ประชาชนเดินทางสะดวก,การเกิดอุบัติเหตุลดลง	กองช่าง
๒๘	๕	โครงการเสริมผิวถนนลูกรัง ม.๕ สายกุดผือ	เพื่อพัฒนาระบบเส้นทางคมนาคมให้ได้มาตรฐาน	ผิวจราจรกว้าง ๔๐๐ เมตร ระยะทางยาว ๑,๕๐๐ เมตร หนา ๐.๑๕ เมตร หรือมีปริมาณดินลูกรังประมาณ ๕๔๐ ลบ.ม.			๑๐๐,๐๐๐	๑๐๐,๐๐๐	๑๐๐,๐๐๐	ร้อยละของประชาชนเดินทางสะดวก	ทำให้ประชาชนเดินทางสะดวก,การเกิดอุบัติเหตุลดลง	กองช่าง
๒๙	๕	โครงการเสริมผิวถนนลูกรัง หมู่ที่ ๕ สายนางแส่ว จิตมาตย์ - ไปหมู่ ๑๓	เพื่อพัฒนาระบบเส้นทางคมนาคมให้ได้มาตรฐาน	ขนาดผิวจราจรกว้าง ๔.๐๐ เมตร ยาว ๑๔๐.๐๐ เมตร หนาเฉลี่ย ๐.๑๕ เมตร หรือมีปริมาณดินลูกรังไม่นอยกว่า ๑,๐๔๔ ลบ.ม. ตามแบบ อบต.โคกหินแฮ่	๑๐,๐๐๐	๑๐,๐๐๐	๑๐,๐๐๐	๑๐,๐๐๐	๑๐,๐๐๐	ร้อยละของประชาชนเดินทางสะดวก	ทำให้ประชาชนเดินทางสะดวก,การเกิดอุบัติเหตุลดลง	กองช่าง
๓๐	๖	โครงการเสริมผิวจราจรแอสฟัลท์ติกภายในหมู่บ้าน ม.๖	เพื่อพัฒนาระบบเส้นทางคมนาคมให้ได้มาตรฐาน	ขนาดผิวจราจรกว้าง ๔.๐๐ เมตร ยาว ๔๕๐ เมตร หนาเฉลี่ย ๐.๐๔ เมตร หรือมีพื้นที่แอสฟัทล์ติกคอนกรีตไม่น้อยกว่า ๑,๘๐๐ ตารางเมตร	๓๐๐,๐๐๐	๓๐๐,๐๐๐	๓๐๐,๐๐๐	๓๐๐,๐๐๐	๓๐๐,๐๐๐	ร้อยละของประชาชนเดินทางสะดวก	ทำให้ประชาชนเดินทางสะดวก,การเกิดอุบัติเหตุลดลง	กองช่าง
๓๑	๖	โครงการเสริมผิวถนนลูกรังภายในหมู่บ้าน ม.๖	เพื่อพัฒนาระบบเส้นทางคมนาคมให้ได้มาตรฐาน	โดยการถมดินลูกรังภายในหมู่บ้านปริมาณดินลูกรัง ๙๐๐ ลูกบาศก์เมตร			๑๐๐,๐๐๐	๑๐๐,๐๐๐	๑๐๐,๐๐๐	ร้อยละของประชาชนเดินทางสะดวก	ทำให้ประชาชนเดินทางสะดวก,การเกิดอุบัติเหตุลดลง	กองช่าง
๓๒	๖	โครงการขยายไหล่ทาง คสล.สายข้างบ้านหนองกุง หมู่ที่ ๖	เพื่อพัฒนาระบบเส้นทางคมนาคมให้ได้มาตรฐาน	ขนาดกว้าง ๑.๕๐ เมตร ยาว ๕๐๐เมตร หนา ๐.๑๕ เมตร หรือมีพื้นที่คอนกรีตไม่น้อยกว่า ๗๕๐ ตร.ม. พร้อมลงลูกรังไหล่ทางตามสภาพ			๒๐๐,๐๐๐	๒๐๐,๐๐๐	๒๐๐,๐๐๐	ร้อยละของประชาชนเดินทางสะดวก	ทำให้ประชาชนเดินทางสะดวก,การเกิดอุบัติเหตุลดลง	กองช่าง
๓๓	๗	โครงการเสริมผิวถนนลูกรัง ม.๗ สายฝายตาทุน-บ้านอภัยวงค์	เพื่อพัฒนาระบบเส้นทางคมนาคมให้ได้มาตรฐาน	ผิวจราจรกว้าง ๔.๐๐ เมตร ระยะทางยาว ๑,๕๐๐ เมตร หนา ๐.๑๕ เมตร หรือมีปริมาณดินลูกรังประมาณ ๕๔๐ ลบ.ม.			๑๐๐,๐๐๐	๑๐๐,๐๐๐	๑๐๐,๐๐๐	ร้อยละของประชาชนเดินทางสะดวก	ทำให้ประชาชนเดินทางสะดวก,การเกิดอุบัติเหตุลดลง	กองช่าง
๓๔	๗	โครงการเสริมผิวถนนลูกรังภายในหมู่บ้าน ม.๗	เพื่อพัฒนาระบบเส้นทางคมนาคมให้ได้มาตรฐาน	โครงการเสิรมผิวถนนลูกรังภายในหมู่บ้าน หนาเฉบี่ย ๐.๑๕ เมตร หรือมีปริมาณดินลูกรัง ไม่น้อยกว่า ๗๕๐ ลบ.ม.	๑๐๐,๐๐๐	๑๐๐,๐๐๐	๑๐๐,๐๐๐	๑๐๐,๐๐๐	๑๐๐,๐๐๐	ร้อยละของประชาชนเดินทางสะดวก	ทำให้ประชาชนเดินทางสะดวก,การเกิดอุบัติเหตุลดลง	กองช่าง

ที่	หมู่	โครงการ	วัตถุประสงค์	เป้าหมายผลผลิตโครงการ	๒๕๖๑ (บาท)	๒๕๖๒ (บาท)	๒๕๖๓ (บาท)	๒๕๖๔ (บาท)	๒๕๖๕ (บาท)	ตัวชี้วัด	ผลที่คาดว่าจะได้รับ	หน่วยงานรับผิดชอบหลัก
๓๕	๗	โครงการเสริมผิวถนนลูกรังภายในหมู่บ้าน ม.๗ สายนางอุดร-นายวุฒิ	เพื่อพัฒนาระบบเส้นทางคมนาคมให้ได้มาตรฐาน	โครงการเสริมผิวถนนลูกรัง ผิวจราจรกว้าง ๔ เมตร ยาว ๑๘๐ เมตร หนาเฉลี่ย ๐.๑๕ เมตร หรือมีปริมาณดินลูกรังไม่น้อยกว่า ๑๐๘ ลบ.ม.พร้อมวางท่อขนาด ๐.๓๐x๑.๐๐ ม.จำนวน ๑๐ ท่อน พร้อมเกรดเกลี่ยแต่งให้เรียบร้อย ตามแบบ อบต.โคกหินแฮ่			๒๐,๐๐๐	๒๐,๐๐๐	๒๐,๐๐๐	ร้อยละของประชาชนเดินทางสะดวก	ทำให้ประชาชนเดินทางสะดวก,การเกิดอุบัติเหตุลดลง	กองช่าง
๓๖	๗	โครงการเสริมผิวถนนลูกรังภายในหมู่บ้าน ม.๗ สายนายหอม	เพื่อพัฒนาระบบเส้นทางคมนาคมให้ได้มาตรฐาน	โครงการเสริมผิวถนนลูกรัง ผิวจราจรกว้าง ๔ เมตร ยาว ๑๕๖ เมตร หนาเฉลี่ย ๐.๑๕ เมตร หรือมีปริมาณดินลูกรังไม่น้อยกว่า ๙๓.๖๐ ลบ.ม.พร้อมวางท่อขนาด ๐.๓๐x๑.๐๐ ม.จำนวน ๖ ท่อน พร้อมเกรดเกลี่ยแต่งให้เรียบร้อย ตามแบบ อบต.โคกหินแฮ่			๑๕,๐๐๐	๑๕,๐๐๐	๑๕,๐๐๐	ร้อยละของประชาชนเดินทางสะดวก	ทำให้ประชาชนเดินทางสะดวก,การเกิดอุบัติเหตุลดลง	กองช่าง
๓๗	๘	โครงการเสริมผิวถนนลูกรัง ม.๘ สายนางดาวอำไพ-นางหนูเหลี่ยม	เพื่อพัฒนาระบบเส้นทางคมนาคมให้ได้มาตรฐาน	ผิวจราจรกว้าง ๕.๐๐ เมตร ระยะทางยาว ๗๐๐ เมตร หนา ๐.๑๕ เมตร หรือมีปริมาณดินลูกรังประมาณ ๔๒๐ ลบ.ม.			๕๐,๐๐๐	๕๐,๐๐๐	๕๐,๐๐๐	ร้อยละของประชาชนเดินทางสะดวก	ทำให้ประชาชนเดินทางสะดวก,การเกิดอุบัติเหตุลดลง	กองช่าง
๓๘	๘	โครงการเสริมผิวถนนลูกรัง ม.๘ สายนางรัตนา	เพื่อพัฒนาระบบเส้นทางคมนาคมให้ได้มาตรฐาน	ผิวจราจรกว้าง ๔.๐๐ เมตร ระยะทางยาว ๗๐๐ เมตร หนา ๐.๑๕ เมตร หรือมีปริมาณดินลูกรังประมาณ ๔๒๐ ลบ.ม.			๕๐,๐๐๐	๕๐,๐๐๐	๕๐,๐๐๐	ร้อยละของประชาชนเดินทางสะดวก	ทำให้ประชาชนเดินทางสะดวก,การเกิดอุบัติเหตุลดลง	กองช่าง
๓๙	๘	โครงการเสริมผิวถนนลูกรัง ม.๘ สายโรงเรียน-นายสมศักดิ์	เพื่อพัฒนาระบบเส้นทางคมนาคมให้ได้มาตรฐาน	ผิวจราจรกว้าง ๔.๐๐ เมตร ระยะทางยาว ๒๙๐ เมตร หนา ๐.๑๕ เมตร หรือมีปริมาณดินลูกรังประมาณ ๑๗๔ ลบ.ม.			๒๐,๐๐๐	๒๐,๐๐๐	๒๐,๐๐๐	ร้อยละของประชาชนเดินทางสะดวก	ทำให้ประชาชนเดินทางสะดวก,การเกิดอุบัติเหตุลดลง	กองช่าง
๔๐	๘	โครงการเสริมผิวถนน ม.๘ สายนายลำเงิน-วัดภูหัวดิน	เพื่อพัฒนาระบบเส้นทางคมนาคมให้ได้มาตรฐาน	ผิวจราจรกว้าง ๔.๐๐ เมตร ระยะทางยาว ๑,๕๐๐ เมตร หนา ๐.๑๕ เมตร หรือมีปริมาณดินลูกรังประมาณ ๕๔๐ ลบ.ม.			๑๐๐,๐๐๐	๑๐๐,๐๐๐	๑๐๐,๐๐๐	ร้อยละของประชาชนเดินทางสะดวก	ทำให้ประชาชนเดินทางสะดวก,การเกิดอุบัติเหตุลดลง	กองช่าง
๔๑	๘	โครงการเสริมผิวถนนลูกรัง ม.๘ สายโคกหินแฮ่-หนองแซง	เพื่อพัฒนาระบบเส้นทางคมนาคมให้ได้มาตรฐาน	ผิวจราจรกว้าง ๔.๐๐ เมตร ระยะทางยาว ๑,๕๐๐ เมตร หนา ๐.๑๕ เมตร หรือมีปริมาณดินลูกรังประมาณ ๕๔๐ ลบ.ม.			๑๐๐,๐๐๐	๑๐๐,๐๐๐	๑๐๐,๐๐๐	ร้อยละของประชาชนเดินทางสะดวก	ทำให้ประชาชนเดินทางสะดวก,การเกิดอุบัติเหตุลดลง	กองช่าง
๔๒	๙	โครงการซ่อมแซมถนนคอนกรีตภายในหมู่บ้าน ม.๙	เพื่อพัฒนาระบบเส้นทางคมนาคมให้ได้มาตรฐาน	โดยการเสริมผิวแอสฟัทส์ติกคอนกรีต ขนาดกว้าง ๔.๐๐ เมตร ระยะทางยาว ๓๐๐ เมตร หนาเฉลี่ย ๐.๐๔ เมตร หรือมีพื้นที่ลาดยางแบบแอสฟัทส์ติกคอนกรีตไม่น้อยกว่า ๑,๕๐๐ ตร.ม.			๓๖๐,๐๐๐	๓๖๐,๐๐๐	๓๖๐,๐๐๐	ร้อยละของประชาชนเดินทางสะดวก	ทำให้ประชาชนเดินทางสะดวก,การเกิดอุบัติเหตุลดลง	กองช่าง
๔๓	๙	โครงการซ่อมแซมลูกรังภายในหมู่บ้าน ม.๙	เพื่อพัฒนาระบบเส้นทางคมนาคมให้ได้มาตรฐาน	ปริมาณดินลูกรัง ๑,๐๐๐ ลูกบาศก์เมตร			๑๒๐,๐๐๐	๑๒๐,๐๐๐	๑๒๐,๐๐๐	ร้อยละของประชาชนเดินทางสะดวก	ทำให้ประชาชนเดินทางสะดวก,การเกิดอุบัติเหตุลดลง	กองช่าง
๔๔	๙	โครงการซ่อมแซมถนนลูกรังเพื่อการเกษตร ม.๙	เพื่อพัฒนาระบบเส้นทางคมนาคมให้ได้มาตรฐาน	ปริมาณดินลูกรัง ๕๐๐ ลูกบาศก์เมตร			๖๐,๐๐๐	๖๐,๐๐๐	๖๐,๐๐๐	ร้อยละของประชาชนเดินทางสะดวก	ทำให้ประชาชนเดินทางสะดวก,การเกิดอุบัติเหตุลดลง	กองช่าง
๔๕	๑๐	โครงการปรับปรุงถนนดินหมู่ที่ ๑๐ สายกฐิน	เพื่อพัฒนาระบบเส้นทางคมนาคมให้ได้มาตรฐาน	โครงการเสริมผิวถนนลูกรังมีปริมาณดินลูกรังไม่น้อยกว่า ๑,๒๐๐ ลูกบาศก์เมตร พร้อมปรับเกลี่ยแต่งให้เรียบ			๑๒๐,๐๐๐	๑๒๐,๐๐๐	๑๒๐,๐๐๐	ร้อยละของประชาชนเดินทางสะดวก	ทำให้ประชาชนเดินทางสะดวก,การเกิดอุบัติเหตุลดลง	กองช่าง

ที่	หมู่	โครงการ	วัตถุประสงค์	เป้าหมายผลผลิตโครงการ	๒๕๖๑ (บาท)	๒๕๖๒ (บาท)	๒๕๖๓ (บาท)	๒๕๖๔ (บาท)	๒๕๖๕ (บาท)	ตัวชี้วัด	ผลที่คาดว่าจะได้รับ	หน่วยงานรับผิดชอบหลัก
๔๖	๑๐	โครงการเสริมผิวถนนลูกรัง ม.๑๐ สายหลังวัดป่า	เพื่อพัฒนาระบบเส้นทางคมนาคมให้ได้มาตรฐาน	ผิวจราจรกว้าง ๔.๐๐ เมตร ระยะทางยาว ๑,๕๐๐ เมตร หนา ๐.๑๕ เมตร หรือมีปริมาณดินลูกรังประมาณ ๕๔๐ ลบ.ม.			๑๐๐,๐๐๐	๑๐๐,๐๐๐	๑๐๐,๐๐๐	ร้อยละของประชาชนเดินทางสะดวก	ทำให้ประชาชนเดินทางสะดวก,การเกิดอุบัติเหตุลดลง	กองช่าง
๔๗	๙	โครงการเสริมผิวจราจรแอสฟัลท์ติก ม.๑๐ สายบ้านเนินน้ำคำ-บ้านโคกหินแฮ่ ม.๙	เพื่อพัฒนาระบบเส้นทางคมนาคมให้ได้มาตรฐาน	ผิวจราจรกว้าง ๕.๐๐ เมตร ระยะทางยาว ๑๐๐ เมตร หนา ๐.๐๔ เมตร หรือมีพื้นที่แอสพัสท์ติกไม่น้อยกว่า ๕,๐๐๐ ตร.ม.			๒๐๐,๐๐๐	๒๐๐,๐๐๐	๒๐๐,๐๐๐	ร้อยละของประชาชนเดินทางสะดวก	ทำให้ประชาชนเดินทางสะดวก,การเกิดอุบัติเหตุลดลง	กองช่าง
๔๘	๙	โครงการซ่อมแซมถนนลูกรัง หมู่ที่ ๙ สายนายบุญเบา สุขรี -นายพรภิรมณ์ จันทร์สองดวง	เพื่อพัฒนาระบบเส้นทางคมนาคมให้ได้มาตรฐาน	โครงการเสริมผิวถนนลูกรังมีปริมาณดินลูกรังไม่น้อยกว่า ๔๐๐ ลูกบาศก์เมตร พร้อมปรับเกลี่ยให้เรียบ			๕๐,๐๐๐	๕๐,๐๐๐	๕๐,๐๐๐	ร้อยละของประชาชนเดินทางสะดวก	ทำให้ประชาชนเดินทางสะดวก,การเกิดอุบัติเหตุลดลง	กองช่าง
๔๙	๑๐	โครงการเสริมผิวจราจรแอสฟัลท์ติกคอนกรีตภายในหมู่บ้าน ม.๑๐	เพื่อพัฒนาระบบเส้นทางคมนาคมให้ได้มาตรฐาน	ผิวจราจรกว้าง ๕.๐๐ เมตร ระยะทางยาว ๑๐๐ เมตร หนา ๐.๐๔ เมตร หรือมีพื้นที่แอสพัสท์ติกไม่น้อยกว่า ๕,๐๐๐ ตร.ม.			๒๐๐,๐๐๐	๒๐๐,๐๐๐	๒๐๐,๐๐๐	ร้อยละของประชาชนเดินทางสะดวก	ทำให้ประชาชนเดินทางสะดวก,การเกิดอุบัติเหตุลดลง	กองช่าง
๕๐	๑๐	โครงการปรับปรุงถนนลูกรังภายในหมู่บ้าน หมู่ที่ ๑๐	เพื่อพัฒนาระบบเส้นทางคมนาคมให้ได้มาตรฐาน	โดยการเสริมผิวถนนลูกรังภายในหมู่บ้าน กว้าง ๔ เมตร ยาว ๘๖๐ เมตร หนา ๐.๑๐ เมตร หรือมีพื้นที่ดินลูกรังไม่น้อยกว่า ๓๔๔ ลูกบาศก์เมตร พร้อมปรับเกลี่ยให้เรียบ			๔๕,๐๐๐	๔๕,๐๐๐	๔๕,๐๐๐	ร้อยละของประชาชนเดินทางสะดวก	ทำให้ประชาชนเดินทางสะดวก,การเกิดอุบัติเหตุลดลง	กองช่าง
๕๑	๑๑	โครงการเสริมผิวถนนลูกรัง ม.๑๑ สายนายหาญชนะ	เพื่อพัฒนาระบบเส้นทางคมนาคมให้ได้มาตรฐาน	ผิวจราจรกว้าง ๔.๐๐ เมตร ระยะทางยาว ๑,๐๐๐ เมตร หนา ๐.๒๐ เมตร หรือมีปริมาณดินลูกรังประมาณ ๘๐๐ ลบ.ม.			๙๖,๐๐๐	๙๖,๐๐๐	๙๖,๐๐๐	ร้อยละของประชาชนเดินทางสะดวก	ทำให้ประชาชนเดินทางสะดวก,การเกิดอุบัติเหตุลดลง	กองช่าง
๕๒	๑๑	โครงการซ่อมแซมถนนลูกรังภายในหมู่บ้าน ม.๑๑	เพื่อพัฒนาระบบเส้นทางคมนาคมให้ได้มาตรฐาน	ปริมาณดินลูกรัง ๑,๐๐๐ ลูกบาศก์เมตร			๑๒๐,๐๐๐	๑๒๐,๐๐๐	๑๒๐,๐๐๐	ร้อยละของประชาชนเดินทางสะดวก	ทำให้ประชาชนเดินทางสะดวก,การเกิดอุบัติเหตุลดลง	กองช่าง
๕๓	๑๑	โครงการเสริมผิวถนนลูกรัง ม.๑๑ สายวัดป่า-นายกงปารี	เพื่อพัฒนาระบบเส้นทางคมนาคมให้ได้มาตรฐาน	ผิวจราจรกว้าง ๔.๐๐ เมตร ระยะทางยาว ๒๐๐ เมตร หนา ๐.๒๐ เมตร หรือมีปริมาณดินลูกรังประมาณ ๕๐๐ ลบ.ม.			๒๔,๐๐๐	๒๔,๐๐๐	๒๔,๐๐๐	ร้อยละของประชาชนเดินทางสะดวก	ทำให้ประชาชนเดินทางสะดวก,การเกิดอุบัติเหตุลดลง	กองช่าง
๕๔	๑๑	โครงการเสริมผิวถนนลูกรังภายในหมู่บ้าน หมู่ที่ ๑๑	เพื่อพัฒนาระบบเส้นทางคมนาคมให้ได้มาตรฐาน	โดยการเสริมผิวถนนลูกรังภายในหมู่บ้าน มีปริมาณดินลูกรังไม่น้อยกว่า ๑๗๕ ลูกบาศก์เมตร พร้อมปรับเกลี่ยให้เรียบ			๒๓,๑๐๐	๒๓,๑๐๐	๒๓,๑๐๐	ร้อยละของประชาชนเดินทางสะดวก	ทำให้ประชาชนเดินทางสะดวก,การเกิดอุบัติเหตุลดลง	กองช่าง
๕๕	๑๒	โครงการเสริมผิวถนนลูกรัง ม.๑๒ สายห้วยเหมืองนา นายรันตะนา-หนองม่วง	เพื่อพัฒนาระบบเส้นทางคมนาคมให้ได้มาตรฐาน	ผิวจราจรกว้าง ๓.๐๐ เมตร ระยะทางยาว ๖๖๐ เมตร หนา ๐.๒๐ เมตร หรือมีปริมาณดินลูกรังประมาณ ๓๙๖ ลบ.ม.			๔๐,๐๐๐	๔๐,๐๐๐	๔๐,๐๐๐	ร้อยละของประชาชนเดินทางสะดวก	ทำให้ประชาชนเดินทางสะดวก,การเกิดอุบัติเหตุลดลง	กองช่าง
๕๖	๑๒	โครงการเสริมผิวถนนลูกรัง ม.๑๒ สายนางวนิดา-นายเกสร	เพื่อพัฒนาระบบเส้นทางคมนาคมให้ได้มาตรฐาน	ผิวจราจรกว้าง ๔.๐๐ เมตร ระยะทางยาว ๑,๐๐๐ เมตร หนา ๐.๒๐ เมตร หรือมีปริมาณดินลูกรังประมาณ ๘๐๐ ลบ.ม.			๑๐๐,๐๐๐	๑๐๐,๐๐๐	๑๐๐,๐๐๐	ร้อยละของประชาชนเดินทางสะดวก	ทำให้ประชาชนเดินทางสะดวก,การเกิดอุบัติเหตุลดลง	กองช่าง
๕๗	๑๒	โครงการเสริมผิวจราจรแอสฟัลท์ติก ม.๑๒ สายนายสยาม-นางนุสา	เพื่อพัฒนาระบบเส้นทางคมนาคมให้ได้มาตรฐาน	ผิวจราจรกว้าง ๕.๐๐ เมตร ระยะทางยาว ๒๐๐ เมตร หนา ๐.๑๕ เมตร หรือมีปริมาณดินลูกรังประมาณ ๘๐๐ ลบ.ม.			๒๕๐,๐๐๐	๒๕๐,๐๐๐	๒๕๐,๐๐๐	ร้อยละของประชาชนเดินทางสะดวก	ทำให้ประชาชนเดินทางสะดวก,การเกิดอุบัติเหตุลดลง	กองช่าง
๕๘	๑๒	โครงการเสริมไหล่ถนน ม.๑๒ สายนายสีสวาท-นางบุญค่ำ	เพื่อพัฒนาระบบเส้นทางคมนาคมให้ได้มาตรฐาน	ขนาดผิวจราจรกว้าง ๐.๕๐ เมตร ระยะทางยาว ๒๐๐ เมตร หนาเฉลี่ย ๐.๑๕ เมตร หรือมีพื้นที่ดำเนินการไม่น้อยกว่า ๑๐๐ ตารางเมตร			๒๐,๐๐๐	๒๐,๐๐๐	๒๐,๐๐๐	ร้อยละของประชาชนเดินทางสะดวก	ทำให้ประชาชนเดินทางสะดวก,การเกิดอุบัติเหตุลดลง	กองช่าง

ที่	หมู่	โครงการ	วัตถุประสงค์	เป้าหมายผลผลิตโครงการ	๒๕๖๑ (บาท)	๒๕๖๒ (บาท)	๒๕๖๓ (บาท)	๒๕๖๔ (บาท)	๒๕๖๕ (บาท)	ตัวชี้วัด	ผลที่คาดว่าจะได้รับ	หน่วยงานรับผิดชอบหลัก
๕๙	๑๒	โครงการเสริมผิวถนนลูกรังภายในหมู่บ้าน ม.๑๒	เพื่อพัฒนาระบบเส้นทางคมนาคมให้ได้มาตรฐาน	ปริมาณดินลูกรัง ๘๕๐ ลูกบาศก์เมตร	๑๐๐,๐๐๐	๑๐๐,๐๐๐	๑๐๐,๐๐๐	๑๐๐,๐๐๐	๑๐๐,๐๐๐	ร้อยละของประชาชนเดินทางสะดวก	ทำให้ประชาชนเดินทางสะดวก,การเกิดอุบัติเหตุลดลง	กองช่าง
๖๐	๑๒	โดยการเสริมผิวแอสฟัทส์ติกภายในหมู่บ้าน หมู่ที่ ๑๒	เพื่อพัฒนาระบบเส้นทางคมนาคมให้ได้มาตรฐาน	ผิวจราจรกว้าง ๕.๐๐ เมตร ระยะทางยาว ๑๓๐.๐๐ เมตร หนาเฉลี่ย ๐.๐๔ เมตร หรือมีปริมาณแอสฟัทส์ติกคอนกรีตไม่น้อยกว่า ๖๕๐.๐๐ ตารางเมตร พร้อมป้ายโครงการ จำวน ๑ ป้าย ตามแบบ อบต.โคกหินแฮ่			๒๐๐,๐๐๐	๒๐๐,๐๐๐	๒๐๐,๐๐๐	ร้อยละของประชาชนเดินทางสะดวก	ทำให้ประชาชนเดินทางสะดวก,การเกิดอุบัติเหตุลดลง	กองช่าง
๖๑	๑๒	โครงการเสริมผิวถนนลูกรัง หมู่ที่ ๑๒ สายห้วยเหมืองนา-หนองม่วง	เพื่อพัฒนาระบบเส้นทางคมนาคมให้ได้มาตรฐาน	โดยการเสริมผิวถนนลูกรังมีปริมาณดินลูกรังไม่น้อยกว่า ๘๐๐ ลูกบาศก์เมตร พร้อมปรับเกลี่ยให้เรียบ			๑๐๐,๐๐๐	๑๐๐,๐๐๐	๑๐๐,๐๐๐	ร้อยละของประชาชนเดินทางสะดวก	ทำให้ประชาชนเดินทางสะดวก,การเกิดอุบัติเหตุลดลง	กองช่าง
๖๒	๑๓	โครงการเสริมผิวถนนลูกรังภายในหมู่บ้าน ม.๑๓	เพื่อพัฒนาระบบเส้นทางคมนาคมให้ได้มาตรฐาน	โดยทำการเสริมผิวถนนลูกรังภายในหมู่บ้าน หนาเฉลี่ย ๐.๑๐ เมตร หรือมีปริมาณดินลูกรัง ไม่น้อยกว่า ๒๕๐ ตร.ม.	๓๐,๐๐๐	๓๐,๐๐๐	๓๐,๐๐๐	๓๐,๐๐๐	๓๐,๐๐๐	ร้อยละของประชาชนเดินทางสะดวก	ทำให้ประชาชนเดินทางสะดวก,การเกิดอุบัติเหตุลดลง	กองช่าง
๖๓	๑๓,๑๔	โครงการเสริมผิวจราจรแอสฟัลท์ติกสาย ม.๑๓-ม.๑๔	เพื่อพัฒนาระบบเส้นทางคมนาคมให้ได้มาตรฐาน	ผิวจราจรกว้าง ๕.๐๐ เมตร ระยะทางยาว ๕๐๐ เมตร หนา ๐.๐๔ เมตร หรือมีพื้นที่แอสฟัลท์ติกไม่น้อยกว่า ๕,๐๐๐ ตารางเมตร			๗๗๐,๐๐๐	๗๗๐,๐๐๐	๗๗๐,๐๐๐	ร้อยละของประชาชนเดินทางสะดวก	ทำให้ประชาชนเดินทางสะดวก,การเกิดอุบัติเหตุลดลง	กองช่าง
๖๔	๑๓	โครงการก่อสร้างถนนลูกรัง หมู่ที่ ๑๓ - หมู่ ๘	เพื่อพัฒนาระบบเส้นทางคมนาคมให้ได้มาตรฐาน	ผิวจราจรกว้าง ๕.๐๐ เมตร ระยะทางยาว ๒,๘๐๐ เมตร			๒๕๐,๐๐๐	๒๕๐,๐๐๐	๒๕๐,๐๐๐	ร้อยละของประชาชนเดินทางสะดวก	ทำให้ประชาชนเดินทางสะดวก,การเกิดอุบัติเหตุลดลง	กองช่าง
๖๕	๑๔	โครงการเสริมผิวถนนลูกรังภายในหมู่บ้าน ม.๑๔	เพื่อพัฒนาระบบเส้นทางคมนาคมให้ได้มาตรฐาน	โดยทำการเสริมผิวถนนลูกรังภายในหมู่บ้าน ผิวจราจรกว้าง ๔.๐๐ เมตร ยาว ๕๕๐.๐๐ เมตร หนาเฉลี่ย ๐.๑๕ เมตร ปริมาณดินลูกรังไม่น้อยกว่า ๓๓๐ ลบ.ม.			๔๔,๐๐๐	๔๔,๐๐๐	๔๔,๐๐๐	ร้อยละของประชาชนเดินทางสะดวก	ทำให้ประชาชนเดินทางสะดวก,การเกิดอุบัติเหตุลดลง	กองช่าง
๖๖	๑๔	โครงการเสริมผิวถนนลูกรัง ม.๑๔ สายศาลาอเนกประสงค์-สำนักสงฆ์	เพื่อพัฒนาระบบเส้นทางคมนาคมให้ได้มาตรฐาน	ผิวจราจรกว้าง ๔.๐๐ เมตร ระยะทางยาว ๑,๕๐๐ เมตร หนา ๐.๑๕ เมตร หรือมีปริมาณดินลูกรังประมาณ ๕๔๐ ลบ.ม.			๑๐๐,๐๐๐	๑๐๐,๐๐๐	๑๐๐,๐๐๐	ร้อยละของประชาชนเดินทางสะดวก	ทำให้ประชาชนเดินทางสะดวก,การเกิดอุบัติเหตุลดลง	กองช่าง
๖๗	๑๔	โครงการก่อสร้างถนนแอสฟัลท์ติก หมู่ที่ ๑๔ สายถนนใหญ่ - นายจันทร์ตอง แสนมิตร	เพื่อพัฒนาระบบเส้นทางคมนาคมให้ได้มาตรฐาน	ผิวจราจรกว้าง ๕.๐๐ เมตร ระยะทางยาว ๑๓๐.๐๐ เมตร หนาเฉลี่ย ๐.๐๔ เมตร หรือมีปริมาณแอสฟัทส์ติกคอนกรีตไม่น้อยกว่า ๖๕๐.๐๐ ตารางเมตร พร้อมป้าโครงการ จำวน ๑ ป้าย ตามแบบ อบต.โคกหินแฮ่	๒๐๐,๐๐๐	๒๐๐,๐๐๐	๒๐๐,๐๐๐	๒๐๐,๐๐๐	๒๐๐,๐๐๐	ร้อยละของประชาชนเดินทางสะดวก	ทำให้ประชาชนเดินทางสะดวก,การเกิดอุบัติเหตุลดลง	กองช่าง
๖๘	๑๔	โครงการเสริมผิวจราจรลูกรังภายในหมู่บ้าน หมู่ที่ ๑๔	เพื่อพัฒนาระบบเส้นทางคมนาคมให้ได้มาตรฐาน	โดยทำการเสริมผิวถนนลูกรังภายในหมู่บ้าน ผิวจราจรกว้าง ๔ ยาว ๕๕๐ หนาเฉลี่ย ๐.๑๕ เมตร หรือมีปริมาณดินลูกรัง ไม่น้อยกว่า ๓๓๐ ลบ.ม. พร้อมทำการเกรดเกลี่ยให้แต่งเรียบ		๔๔,๐๐๐	๔๔,๐๐๐	๔๔,๐๐๐	๔๔,๐๐๐	ร้อยละของประชาชนเดินทางสะดวก	ทำให้ประชาชนเดินทางสะดวก,การเกิดอุบัติเหตุลดลง	กองช่าง
๖๙	๑๕	โครงการเสริมผิวถนนลูกรัง ม.๑๕ สายรอบห้วยยางตอนบน นานายวิรัตน์-ฝายน้ำล้น	เพื่อพัฒนาระบบเส้นทางคมนาคมให้ได้มาตรฐาน	ผิวจราจรกว้าง ๔๐๐ เมตร ระยะทางยาว ๑,๕๐๐ เมตร หนา ๐.๑๕ เมตร หรือมีปริมาณดินลูกรังประมาณ ๕๔๐ ลบ.ม.	๑๐๐,๐๐๐	๑๐๐,๐๐๐	๑๐๐,๐๐๐	๑๐๐,๐๐๐	๑๐๐,๐๐๐	ร้อยละของประชาชนเดินทางสะดวก	ทำให้ประชาชนเดินทางสะดวก,การเกิดอุบัติเหตุลดลง	กองช่าง
		๔.ก่อสร้างทางระบายน้ำ										

ที่	หมู่	โครงการ	วัตถุประสงค์	เป้าหมายผลผลิตโครงการ	๒๕๖๑ (บาท)	๒๕๖๒ (บาท)	๒๕๖๓ (บาท)	๒๕๖๔ (บาท)	๒๕๖๕ (บาท)	ตัวชี้วัด	ผลที่คาดว่าจะได้รับ	หน่วยงานรับผิดชอบหลัก
๑	๑	โครงการก่อสร้างรางระบายน้ำรูปตัวยู ม.๑ สายนายสมเด็จ-นางจันยา	เพื่อช่วยให้การระบายน้ำดีขึ้น ลดปัญหาน้ำท่วมขัง	ขนาดปากกว้าง ๐.๓๐ เมตร ยาว ๑๐๐ เมตร ลึกเฉลี่ย ๐.๔๐ เมตร			๒๕๐,๐๐๐	๒๕๐,๐๐๐	๒๕๐,๐๐๐	ร้อยละของครัวเรือน ที่ลดปัญหาน้ำท่วมขัง	ทำให้การระบายน้ำดีขึ้น ลดปัญหาน้ำท่วมขัง	กองช่าง
๒	๑	โครงการวางท่อระบายน้ำ Ø ๔๐x๑๐๐ พร้อมบ่อพัก สายนายสมเด็จ - บ้านชลประทาน	เพื่อช่วยให้การระบายน้ำดีขึ้น ลดปัญหาน้ำท่วมขัง	โดยการวางท่อระบายน้ำขนาด Ø ๐.๔๐ x ๑.๐๐ ม. จำนวน ๒๒๔ ท่อน พร้อมบ่อพักขนาด ๐.๘๐x๐.๘๐x๑.๐๐ เมตร จำนวน ๑๗ บ่อ พร้อมป้ายโครงการ จำนวน ๑ ป้าย	๒๔๐,๐๐๐		๒๔๐,๐๐๐	๒๔๐,๐๐๐	๒๔๐,๐๐๐	ร้อยละของครัวเรือน ที่ลดปัญหาน้ำท่วมขัง	ทำให้การระบายน้ำดีขึ้น ลดปัญหาน้ำท่วมขัง	กองช่าง
๓	๓	โครงการวางท่อระบายน้ำพร้อมบ่อพัก คสล. หมู่ที่๓	เพื่อช่วยให้การระบายน้ำดีขึ้น ลดปัญหาน้ำท่วมขัง	โดยการวางท่อระบายน้ำขนาด Ø ๐.๔๐ x ๑.๐๐ ม. จำนวน ๔๑ ท่อน พร้อมบ่อพักขนาด ๑.๐๐x๑.๐๐x๑.๒๐ เมตร จำนวน ๔ บ่อ			๔๗,๐๐๐	๔๗,๐๐๐	๔๗,๐๐๐	ร้อยละของครัวเรือน ที่ลดปัญหาน้ำท่วมขัง	ทำให้การระบายน้ำดีขึ้น ลดปัญหาน้ำท่วมขัง	กองช่าง
๔	๕	โครงการก่อสร้างรางระบายน้ำรูปตัวยู ม.๕ สายนางพรรณี-นายสมใจ	เพื่อช่วยให้การระบายน้ำดีขึ้น ลดปัญหาน้ำท่วมขัง	โดยการวางท่อระบายน้ำขนาด Ø ๐.๔๐ x ๑.๐๐ ม. จำนวน ๒๔๔ ท่อน พร้อมบ่อพักขนาด ๐.๘๐x๐.๘๐x๑.๐๐ เมตร จำนวน ๑๗ บ่อ พร้อม			๒๔๐,๐๐๐	๒๔๐,๐๐๐	๒๔๐,๐๐๐	ร้อยละของครัวเรือน ที่ลดปัญหาน้ำท่วมขัง	ทำให้การระบายน้ำดีขึ้น ลดปัญหาน้ำท่วมขัง	กองช่าง
๕	๕	โครงการก่อสร้างรางระบายน้ำรูปตัวยู ม.๕ สายนางพรรณี-นายบุญลักษณ์	เพื่อช่วยให้การระบายน้ำดีขึ้น ลดปัญหาน้ำท่วมขัง	ขนาดปากกว้าง ๐.๓๐ เมตร ยาว ๕๐ เมตร ลึกเฉลี่ย ๐.๔๐ เมตร			๑๒๕,๐๐๐	๑๒๕,๐๐๐	๑๒๕,๐๐๐	ร้อยละของครัวเรือน ที่ลดปัญหาน้ำท่วมขัง	ทำให้การระบายน้ำดีขึ้น ลดปัญหาน้ำท่วมขัง	กองช่าง
๖	๕	โครงการวางท่อระบายน้ำพร้อมบ่อพัก ม.๕ สายนางหลาวทอง-นายชัยณรงค์	เพื่อช่วยให้การระบายน้ำดีขึ้น ลดปัญหาน้ำท่วมขัง	โครงการวางท่อระบายน้ำขนาด Ø ๐.๔๐ x ๑.๐๐ ม. จำนวน ๖๔ ท่อน พร้อมบ่อพักขนาด ๐.๘๐x๐.๘๐x๑.๐๐ เมตร จำนวน ๕ บ่อ			๖๘,๐๐๐	๖๘,๐๐๐	๖๘,๐๐๐	ร้อยละของครัวเรือน ที่ลดปัญหาน้ำท่วมขัง	ทำให้การระบายน้ำดีขึ้น ลดปัญหาน้ำท่วมขัง	กองช่าง
๗	๕	โครงการวางท่อระบายน้ำพร้อมบ่อพัก ม.๕ สายข้างวัด-นายคำ	เพื่อช่วยให้การระบายน้ำดีขึ้น ลดปัญหาน้ำท่วมขัง	โครงการวางท่อระบายน้ำขนาด Ø ๐.๔๐ x ๑.๐๐ ม. จำนวน ๕๐ ท่อน พร้อมบ่อพักขนาด ๐.๘๐x๐.๘๐x๑.๐๐ เมตร จำนวน ๔ บ่อ	๕๐,๐๐๐		๕๐,๐๐๐	๕๐,๐๐๐	๕๐,๐๐๐	ร้อยละของครัวเรือน ที่ลดปัญหาน้ำท่วมขัง	ทำให้การระบายน้ำดีขึ้น ลดปัญหาน้ำท่วมขัง	กองช่าง
๘	๕	โครงการวางท่อระบายน้ำพร้อมบ่อพัก สายนายเสรี - นายพันศักดิ์ หมู่ที่ ๕	เพื่อช่วยให้การระบายน้ำดีขึ้น ลดปัญหาน้ำท่วมขัง	โดยการวางท่อระบายน้ำขนาด Ø ๐.๔๐ x ๑.๐๐ ม. จำนวน ๑๕๘ ท่อน พร้อมบ่อพักขนาด ๐.๘๐x๐.๘๐x๑.๐๐ เมตร จำนวน ๑๓ บ่อ			๑๗๕,๐๐๐	๑๗๕,๐๐๐	๑๗๕,๐๐๐	ร้อยละของครัวเรือน ที่ลดปัญหาน้ำท่วมขัง	ทำให้การระบายน้ำดีขึ้น ลดปัญหาน้ำท่วมขัง	กองช่าง
๙	๕	โครงการวางท่อระบายน้ำพร้อมบ่อพัก สายนายมานะ - นานายสมใจ หมู่ที่ ๕	เพื่อช่วยให้การระบายน้ำดีขึ้น ลดปัญหาน้ำท่วมขัง	โดยการวางท่อระบายน้ำขนาด Ø ๐.๔๐ x ๑.๐๐ ม. จำนวน ๑๘๐ ท่อน พร้อมบ่อพักขนาด ๐.๘๐x๐.๘๐x๑.๐๐ เมตร จำนวน ๑๕ บ่อ			๒๐๐,๐๐๐	๒๐๐,๐๐๐	๒๐๐,๐๐๐	ร้อยละของครัวเรือน ที่ลดปัญหาน้ำท่วมขัง	ทำให้การระบายน้ำดีขึ้น ลดปัญหาน้ำท่วมขัง	กองช่าง
๑๐	๖	โครงการวางท่อระบายน้ำภายในหมู่บ้าน ม.๖	เพื่อช่วยให้การระบายน้ำดีขึ้น ลดปัญหาน้ำท่วมขัง	โครงการวางท่อระบายน้ำขนาด Ø ๐.๔๐ x ๑.๐๐ ม. จำนวน ๔๐๐ ท่อน พร้อมบ่อพักขนาด ๐.๘๐x๐.๘๐x๑.๐๐ เมตร จำนวน ๑๖ บ่อ			๒๐๐,๐๐๐	๒๐๐,๐๐๐	๒๐๐,๐๐๐	ร้อยละของครัวเรือน ที่ลดปัญหาน้ำท่วมขัง	ทำให้การระบายน้ำดีขึ้น ลดปัญหาน้ำท่วมขัง	กองช่าง
๑๑	๖	โครงการวางท่อระบายน้ำ พร้อมบ่อพัก คสล.หมู่ที่ ๖ สายนายพลสนาม - นายชาตินาวี	เพื่อช่วยให้การระบายน้ำดีขึ้น ลดปัญหาน้ำท่วมขัง	โดยการวางท่อระบายน้ำขนาด Ø ๐.๔๐ x ๑.๐๐ ม. จำนวน ๒๔๔ ท่อน พร้อมบ่อพักขนาด ๐.๘๐x๐.๘๐x๑.๐๐ เมตร จำนวน ๑๗ บ่อ พร้อมป้ายโครงการจำนวน ๑ ป้าย ตามแบบ อบต.โคกหินแฮ่	๒๔๐,๐๐๐		๒๔๐,๐๐๐	๒๔๐,๐๐๐	๒๔๐,๐๐๐	ร้อยละของครัวเรือน ที่ลดปัญหาน้ำท่วมขัง	ทำให้การระบายน้ำดีขึ้น ลดปัญหาน้ำท่วมขัง	กองช่าง

ที่	หมู่	โครงการ	วัตถุประสงค์	เป้าหมายผลผลิตโครงการ	๒๕๖๑ (บาท)	๒๕๖๒ (บาท)	๒๕๖๓ (บาท)	๒๕๖๔ (บาท)	๒๕๖๕ (บาท)	ตัวชี้วัด	ผลที่คาดว่าจะได้รับ	หน่วยงานรับผิดชอบหลัก
๑๒	๗	โครงการก่อสร้างรางระบายน้ำ คสล. รูปตัวยู หมู่ที่ ๗ สายนางสุขไสว-แม่ดอน	เพื่อช่วยให้การระบายน้ำดีขึ้น ลดปัญหาน้ำท่วมขัง	ขนาดปากกว้าง ๐.๓๐ เมตร ยาว ๔๒.๗๕ เมตร ลึกเฉลี่ย ๐.๔๐ เมตร			๙๕,๐๐๐	๙๕,๐๐๐	๙๕,๐๐๐	ร้อยละของครัวเรือน ที่ลดปัญหาน้ำท่วมขัง	ทำให้การระบายน้ำดีขึ้น ลดปัญหาน้ำท่วมขัง	กองช่าง
๑๓	๗	โครงการก่อสร้างรางระบายน้ำรูปตัวยู ม.๗ สายนางสิมมา-นางสุขไสว	เพื่อช่วยให้การระบายน้ำดีขึ้น ลดปัญหาน้ำท่วมขัง	ขนาดปากกว้าง ๐.๓๐ เมตร ยาว ๕๐ เมตร ลึกเฉลี่ย ๐.๔๐ เมตร	๑๒๕,๐๐๐	๑๒๕,๐๐๐	๑๒๕,๐๐๐	๑๒๕,๐๐๐	๑๒๕,๐๐๐	ร้อยละของครัวเรือน ที่ลดปัญหาน้ำท่วมขัง	ทำให้การระบายน้ำดีขึ้น ลดปัญหาน้ำท่วมขัง	กองช่าง
๑๔	๗	โครงการก่อสร้างรางระบายน้ำรูปตัวยู ม.๗ สายนายบัวเรียน-นายเร่งริด	เพื่อช่วยให้การระบายน้ำดีขึ้น ลดปัญหาน้ำท่วมขัง	ขนาดปากกว้าง ๐.๓๐ เมตร ยาว ๑๕๑ เมตร ลึกเฉลี่ย ๐.๔๐ เมตร พร้อมป้ายโครงการจำนวน ๑ ป้าย ตามแบบ อบต.โคกหินแฮ่	๓๔๐,๐๐๐		๓๔๐,๐๐๐	๓๔๐,๐๐๐	๓๔๐,๐๐๐	ร้อยละของครัวเรือน ที่ลดปัญหาน้ำท่วมขัง	ทำให้การระบายน้ำดีขึ้น ลดปัญหาน้ำท่วมขัง	กองช่าง
๑๕	๗	โครงการก่อสร้างรางระบายน้ำรูปตัวยู ม.๗ สายนางหยุด-นายสนิท	เพื่อช่วยให้การระบายน้ำดีขึ้น ลดปัญหาน้ำท่วมขัง	ขนาดปากกว้าง ๐.๓๐ เมตร ยาว ๑๔๐ เมตร ลึกเฉลี่ย ๐.๔๐ เมตร ตามแบบ อบต.โคกหินแฮ่	๓๒๐,๐๐๐	๓๒๐,๐๐๐	๓๒๐,๐๐๐	๓๒๐,๐๐๐	๓๒๐,๐๐๐	ร้อยละของครัวเรือน ที่ลดปัญหาน้ำท่วมขัง	ทำให้การระบายน้ำดีขึ้น ลดปัญหาน้ำท่วมขัง	กองช่าง
๑๖	๗	โครงการก่อสร้างรางระบายน้ำรูปตัวยู ม.๗ สายนางขาวพร-นายคิดเสาร์	เพื่อช่วยให้การระบายน้ำดีขึ้น ลดปัญหาน้ำท่วมขัง	ขนาดปากกว้าง ๐.๓๐ เมตร ยาว ๕๐ เมตร ลึกเฉลี่ย ๐.๔๐ เมตร			๑๒๕,๐๐๐	๑๒๕,๐๐๐	๑๒๕,๐๐๐	ร้อยละของครัวเรือน ที่ลดปัญหาน้ำท่วมขัง	ทำให้การระบายน้ำดีขึ้น ลดปัญหาน้ำท่วมขัง	กองช่าง
๑๗	๗	โครงการก่อสร้างรางระบายน้ำรูปตัวยู ม.๗ สายนายละมัย-นางเยาวเรศ	เพื่อช่วยให้การระบายน้ำดีขึ้น ลดปัญหาน้ำท่วมขัง	ขนาดปากกว้าง ๐.๓๐ เมตร ยาว ๑๔๐ เมตร ลึกเฉลี่ย ๐.๔๐ เมตร ตามแบบ อบต.โคกหินแฮ่	๑๕๐,๐๐๐		๑๕๐,๐๐๐	๑๕๐,๐๐๐	๑๕๐,๐๐๐	ร้อยละของครัวเรือน ที่ลดปัญหาน้ำท่วมขัง	ทำให้การระบายน้ำดีขึ้น ลดปัญหาน้ำท่วมขัง	กองช่าง
๑๘	๗	โครงการก่อสร้างรางระบายน้ำรูปตัวยู ม.๗ สายนายละมัย-นายมานิตย์	เพื่อช่วยให้การระบายน้ำดีขึ้น ลดปัญหาน้ำท่วมขัง	ขนาดปากกว้าง ๐.๓๐ เมตร ยาว ๕๐ เมตร ลึกเฉลี่ย ๐.๔๐ เมตร			๑๒๕,๐๐๐	๑๒๕,๐๐๐	๑๒๕,๐๐๐	ร้อยละของครัวเรือน ที่ลดปัญหาน้ำท่วมขัง	ทำให้การระบายน้ำดีขึ้น ลดปัญหาน้ำท่วมขัง	กองช่าง
๑๙	๗	โครงการวางท่อระบายน้ำพร้อมบ่อพัก ม.๗ สายนางปานทอง-ห้วยเหมืองนา	เพื่อช่วยให้การระบายน้ำดีขึ้น ลดปัญหาน้ำท่วมขัง	โครงการวางท่อระบายน้ำขนาด Ø ๐.๔๐ x ๑.๐๐ ม. จำนวน ๔๐๐ ท่อน พร้อมบ่อพักขนาด ๐.๘๐x๐.๘๐x๑.๐๐ เมตร จำนวน ๔๐ บ่อ			๔๐๐,๐๐๐	๔๐๐,๐๐๐	๔๐๐,๐๐๐	ร้อยละของครัวเรือน ที่ลดปัญหาน้ำท่วมขัง	ทำให้การระบายน้ำดีขึ้น ลดปัญหาน้ำท่วมขัง	กองช่าง
๒๐	๗	โครงการวางท่อระบายน้ำลอดถนน ม.๗ สายนางบุญเฮือง-นางสิมมา	เพื่อช่วยให้การระบายน้ำดีขึ้น ลดปัญหาน้ำท่วมขัง	โครงการวางท่อระบายน้ำขนาด Ø ๐.๔๐ x ๑.๐๐ ม. จำนวน ๖ ท่อน			๒๐,๐๐๐	๒๐,๐๐๐	๒๐,๐๐๐	ร้อยละของครัวเรือน ที่ลดปัญหาน้ำท่วมขัง	ทำให้การระบายน้ำดีขึ้น ลดปัญหาน้ำท่วมขัง	กองช่าง
๒๑	๗	โครงการก่อสร้างรางระบายน้ำ คสล. รูปตัวยู หมู่ที่ ๗ สายนางสินมา - นางสุขไสว	เพื่อช่วยให้การระบายน้ำดีขึ้น ลดปัญหาน้ำท่วมขัง	ขนาดปากกว้าง ๐.๓๐ เมตร ยาว ๘๙.๕๐ เมตร ลึกเฉลี่ย ๐.๔๐ เมตร ตามแบบ อบต.โคกหินแฮ่	๒๐๐,๐๐๐		๒๐๐,๐๐๐	๒๐๐,๐๐๐	๒๐๐,๐๐๐	ร้อยละของครัวเรือน ที่ลดปัญหาน้ำท่วมขัง	ทำให้การระบายน้ำดีขึ้น ลดปัญหาน้ำท่วมขัง	กองช่าง
๒๒	๗	โครงการก่อสร้างรางระบายน้ำรูปตัวยู สายนางละมัย - นายประกร	เพื่อช่วยให้การระบายน้ำดีขึ้น ลดปัญหาน้ำท่วมขัง	ขนาดปากกว้าง ๐.๓๐ เมตร ยาว ๕๔.๐๐ เมตร ลึกเฉลี่ย ๐.๔๐ เมตร			๑๒๐,๐๐๐	๑๒๐,๐๐๐	๑๒๐,๐๐๐	ร้อยละของครัวเรือน ที่ลดปัญหาน้ำท่วมขัง	ทำให้การระบายน้ำดีขึ้น ลดปัญหาน้ำท่วมขัง	กองช่าง
๒๓	๗,๑๐	โครงการแก้ไขปัญหาการระบายน้ำ หมู่ที่ ๗ และหมู่ที่ ๑๐	เพื่อช่วยให้การระบายน้ำดีขึ้น ลดปัญหาน้ำท่วมขัง	โดยขุดร่องระบายน้ำกว้าง ๐.๕๐ เมตร ยาวข้างละ ๒๐๐ เมตร พร้อมเสริมผิวถนนลูกรังกว้าง ๔.๐๐ เมตร ยาว ๕๐ เมตร หนาเฉลี่ย ๐.๒๐ เมตร ตามแบบ อบต.โคกหินแฮ่	๕๐,๐๐๐		๕๐,๐๐๐	๕๐,๐๐๐	๕๐,๐๐๐	ร้อยละของครัวเรือน ที่ลดปัญหาน้ำท่วมขัง	ทำให้การระบายน้ำดีขึ้น ลดปัญหาน้ำท่วมขัง	กองช่าง

ที่	หมู่	โครงการ	วัตถุประสงค์	เป้าหมายผลผลิตโครงการ	๒๕๖๑ (บาท)	๒๕๖๒ (บาท)	๒๕๖๓ (บาท)	๒๕๖๔ (บาท)	๒๕๖๕ (บาท)	ตัวชี้วัด	ผลที่คาดว่าจะได้รับ	หน่วยงานรับผิดชอบหลัก
๒๔	๗	โครงการวางท่อระบายน้ำ สายนายเทอดไทย - โคกสาย	เพื่อช่วยให้การระบายน้ำดีขึ้น ลดปัญหาน้ำท่วมขัง	โดยการวางท่อระบายน้ำขนาด Ø ๐.๓๐ x ๑.๐๐ ม. จำนวน ๖ ท่อน จุดนานายปัญญา			๓,๕๐๐	๓,๕๐๐	๓,๕๐๐	ร้อยละของครัวเรือน ที่ลดปัญหาน้ำท่วมขัง	ทำให้การระบายน้ำดีขึ้น ลดปัญหาน้ำท่วมขัง	กองช่าง
๒๕	๗	โครงการวางท่อระบายน้ำสายนาโดนใหม่ - โคกสาย	เพื่อช่วยให้การระบายน้ำดีขึ้น ลดปัญหาน้ำท่วมขัง	โดยการวางท่อระบายน้ำขนาด Ø ๐.๓๐ x ๑.๐๐ ม. จำนวน ๖ ท่อน จุดนานางหอม			๓,๕๐๐	๓,๕๐๐	๓,๕๐๐	ร้อยละของครัวเรือน ที่ลดปัญหาน้ำท่วมขัง	ทำให้การระบายน้ำดีขึ้น ลดปัญหาน้ำท่วมขัง	กองช่าง
๒๖	๗	โครงการวางท่อระบายน้ำสายนางอุดร - นายวุฒิ	เพื่อช่วยให้การระบายน้ำดีขึ้น ลดปัญหาน้ำท่วมขัง	โดยการวางท่อระบายน้ำขนาด Ø ๐.๔๐ x ๑.๐๐ ม. จำนวน ๕๐ ท่อน พร้อมบ่อพักขนาด ๐.๘๐x๐.๘๐x๑.๐๐ เมตร จำนวน ๔ บ่อ			๕๐,๐๐๐	๕๐,๐๐๐	๕๐,๐๐๐	ร้อยละของครัวเรือน ที่ลดปัญหาน้ำท่วมขัง	ทำให้การระบายน้ำดีขึ้น ลดปัญหาน้ำท่วมขัง	กองช่าง
๒๗	๘	โครงการลอกคลองระบายน้ำ ม.๘ สายข้างวัด-นางหนูเหลี่ยม	เพื่อช่วยให้การระบายน้ำดีขึ้น ลดปัญหาน้ำท่วมขัง	ขนาดปากกว้าง ๑.๐๐ เมตร ยาว ๔๐๐ เมตร ลึกเฉลี่ย ๐.๖๐ เมตร	๒๐,๐๐๐		๒๐,๐๐๐	๒๐,๐๐๐	๒๐,๐๐๐	ร้อยละของครัวเรือน ที่ลดปัญหาน้ำท่วมขัง	ทำให้การระบายน้ำดีขึ้น ลดปัญหาน้ำท่วมขัง	กองช่าง
๒๘	๘	โครงการวางท่อระบายน้ำพร้อมบ่อพัก ม.๘ สายนายทรงมา-นางอุลัย	เพื่อช่วยให้การระบายน้ำดีขึ้น ลดปัญหาน้ำท่วมขัง	โครงการวางท่อระบายน้ำขนาด Ø ๑.๐๐ x ๑.๐๐ ม. จำนวน ๙๕ ท่อน พร้อมบ่อพักขนาด ๑.๕๐x๑.๕๐x๑.๘๐ เมตร ตามแบบ อบต.โคกหินแฮ่	๓๘๐,๐๐๐		๓๘๐,๐๐๐	๓๘๐,๐๐๐	๓๘๐,๐๐๐	ร้อยละของครัวเรือน ที่ลดปัญหาน้ำท่วมขัง	ทำให้การระบายน้ำดีขึ้น ลดปัญหาน้ำท่วมขัง	กองช่าง
๒๙	๘	โครงการก่อสร้างรางระบายน้ำรูปตัวยู ม.๘ สายนางหวานจิต-นางอ่อนมณี	เพื่อช่วยให้การระบายน้ำดีขึ้น ลดปัญหาน้ำท่วมขัง	ขนาดปากกว้าง ๓๐ เมตร ยาว ๕๐ เมตร ลึกเฉลี่ย ๐.๔๐ เมตร			๑๒๕,๐๐๐	๑๒๕,๐๐๐	๑๒๕,๐๐๐	ร้อยละของครัวเรือน ที่ลดปัญหาน้ำท่วมขัง	ทำให้การระบายน้ำดีขึ้น ลดปัญหาน้ำท่วมขัง	กองช่าง
๓๐	๘	โครงการวางท่อระบายน้ำพร้อมบ่อพัก ม.๘ สายนางสมคิด-ห้วยผักหนาม	เพื่อช่วยให้การระบายน้ำดีขึ้น ลดปัญหาน้ำท่วมขัง	โดยการวางท่อระบายน้ำขนาด Ø ๐.๔๐ x ๑.๐๐ ม. จำนวน ๒๐๐ ท่อน พร้อมบ่อพักขนาด ๐.๘๐x๐.๘๐x๑.๐๐ เมตร จำนวน ๒๐ บ่อ	๒๐๐,๐๐๐	๒๐๐,๐๐๐	๒๐๐,๐๐๐	๒๐๐,๐๐๐	๒๐๐,๐๐๐	ร้อยละของครัวเรือน ที่ลดปัญหาน้ำท่วมขัง	ทำให้การระบายน้ำดีขึ้น ลดปัญหาน้ำท่วมขัง	กองช่าง
๓๑	๘	โครงการวางท่อระบายน้ำพร้อมบ่อพัก สายบ้านนางสมคิด - ห้วยผักหนาม	เพื่อช่วยให้การระบายน้ำดีขึ้น ลดปัญหาน้ำท่วมขัง	ขนาดปากกว้าง ๐.๖๐ เมตร ยาว ๘๐๐ เมตร ลึกเฉลี่ย ๐.๔๐ เมตร พร้อมบ่อพัก คสล. ขนาด ตามแบบ อบต.โคกหินแฮ่			๑๐๐,๐๐๐	๑๐๐,๐๐๐	๑๐๐,๐๐๐	ร้อยละของครัวเรือน ที่ลดปัญหาน้ำท่วมขัง	ทำให้การระบายน้ำดีขึ้น ลดปัญหาน้ำท่วมขัง	กองช่าง
๓๒	๘	โครงการวางท่อระบายน้ำพร้อมบ่อพัก คส.ล. หน้าบ้านนางหนูเหลี่ยม ข้ามถนน คสล.	เพื่อช่วยให้การระบายน้ำดีขึ้น ลดปัญหาน้ำท่วมขัง	โดยการวางท่อระบายน้ำขนาด Ø ๐.๔๐ x ๑.๐๐ ม. จำนวน ๑๐ ท่อน			๓๗,๐๐๐	๓๗,๐๐๐	๓๗,๐๐๐	ร้อยละของครัวเรือน ที่ลดปัญหาน้ำท่วมขัง	ทำให้การระบายน้ำดีขึ้น ลดปัญหาน้ำท่วมขัง	กองช่าง
๓๓	๘	โครงการวางท่อระบายน้ำพร้อมบ่อพัก คสล. หมู่ที่ ๘ สายหน้าบ้านนางหนูเหลี่ยม	เพื่อช่วยให้การระบายน้ำดีขึ้น ลดปัญหาน้ำท่วมขัง	โดยการวางท่อระบายน้ำขนาด Ø ๐.๖๐ x ๑.๐๐ ม. จำนวน ๑๓๐ ท่อน พร้อมบ่อพักขนาด ๑.๐๐x๑.๐๐x๑.๒๐ เมตร จำนวน ๑๓ บ่อ ตาม			๑๒๐,๐๐๐	๑๒๐,๐๐๐	๑๒๐,๐๐๐	ร้อยละของครัวเรือน ที่ลดปัญหาน้ำท่วมขัง	ทำให้การระบายน้ำดีขึ้น ลดปัญหาน้ำท่วมขัง	กองช่าง
๓๔	๙	โครงการวางท่อระบายน้ำพร้อมบ่อพัก ม.๙ สายนายสำเร็จ-นางวิทยา	เพื่อช่วยให้การระบายน้ำดีขึ้น ลดปัญหาน้ำท่วมขัง	โดยการวางท่อระบายน้ำขนาด Ø ๐.๔๐ x ๑.๐๐ ม. จำนวน ๑๓๐ ท่อน พร้อมบ่อพักขนาด ๐.๘๐x๐.๘๐x๑.๐๐ เมตร จำนวน ๑๔ บ่อ			๑๓๐,๐๐๐	๑๓๐,๐๐๐	๑๓๐,๐๐๐	ร้อยละของครัวเรือน ที่ลดปัญหาน้ำท่วมขัง	ทำให้การระบายน้ำดีขึ้น ลดปัญหาน้ำท่วมขัง	กองช่าง

ที่	หมู่	โครงการ	วัตถุประสงค์	เป้าหมายผลผลิตโครงการ	๒๕๖๑ (บาท)	๒๕๖๒ (บาท)	๒๕๖๓ (บาท)	๒๕๖๔ (บาท)	๒๕๖๕ (บาท)	ตัวชี้วัด	ผลที่คาดว่าจะได้รับ	หน่วยงานรับผิดชอบหลัก
๓๕	๙	โครงการวางท่อระบายน้ำพร้อมบ่อพัก ม.๙ สายนายมงคล-นายกรกมล	เพื่อช่วยให้การระบายน้ำดีขึ้น ลดปัญหาน้ำท่วมขัง	โดยการวางท่อระบายน้ำขนาด Ø ๐.๔๐ x ๑.๐๐ ม. จำนวน ๑๓๐ ท่อน พร้อมบ่อพักขนาด ๐.๘๐x๐.๘๐x๑.๐๐ เมตร จำนวน ๑๔ บ่อ			๑๓๐,๐๐๐	๑๓๐,๐๐๐	๑๓๐,๐๐๐	ร้อยละของครัวเรือน ที่ลดปัญหาน้ำท่วมขัง	ทำให้การระบายน้ำดีขึ้น ลดปัญหาน้ำท่วมขัง	กองช่าง
๓๖	๙	โครงการวางท่อระบายน้ำพร้อมบ่อพัก ม.๙ สายนายทรงสิทธิ์-นายทองสา	เพื่อช่วยให้การระบายน้ำดีขึ้น ลดปัญหาน้ำท่วมขัง	โดยการวางท่อระบายน้ำขนาด Ø ๐.๔๐ x ๑.๐๐ ม. จำนวน ๙๑ ท่อน พร้อมบ่อพักขนาด ๐.๘๐x๐.๘๐x๑.๐๐ เมตร จำนวน ๗ บ่อ ตามแบบ อบต.โคกหินแฮ่	๒๖๐,๐๐๐		๒๖๐,๐๐๐	๒๖๐,๐๐๐	๒๖๐,๐๐๐	ร้อยละของครัวเรือน ที่ลดปัญหาน้ำท่วมขัง	ทำให้การระบายน้ำดีขึ้น ลดปัญหาน้ำท่วมขัง	กองช่าง
๓๗	๙	โครงการก่อสร้างรางระบายน้ำรูปตัวยู ม.๙ สายนายประกาศิต-นายคำไพ-นายสำเร็จ	เพื่อช่วยให้การระบายน้ำดีขึ้น ลดปัญหาน้ำท่วมขัง	ขนาดปากกว้าง ๐.๓๐ เมตร ยาว ๑๐๐ เมตร ลึกเฉลี่ย ๐.๔๐ เมตร			๒๕๐,๐๐๐	๒๕๐,๐๐๐	๒๕๐,๐๐๐	ร้อยละของครัวเรือน ที่ลดปัญหาน้ำท่วมขัง	ทำให้การระบายน้ำดีขึ้น ลดปัญหาน้ำท่วมขัง	กองช่าง
๓๘	๙	โครงการวางท่อระบายน้ำพร้อมบ่อพัก ม.๙ สายนางอรัญญา-นางกิ่งแก้ว	เพื่อช่วยให้การระบายน้ำดีขึ้น ลดปัญหาน้ำท่วมขัง	โครงการวางท่อระบายน้ำขนาด Ø ๐.๔๐ x ๑.๐๐ ม. จำนวน ๑๐๐ ท่อน พร้อมบ่อพักขนาด ๐.๘๐x๐.๘๐x๑.๐๐ เมตร จำนวน ๑๐ บ่อ	๑๐๐,๐๐๐		๑๐๐,๐๐๐	๑๐๐,๐๐๐	๑๐๐,๐๐๐	ร้อยละของครัวเรือน ที่ลดปัญหาน้ำท่วมขัง	ทำให้การระบายน้ำดีขึ้น ลดปัญหาน้ำท่วมขัง	กองช่าง
๓๙	๙	โครงการวางท่อระบายน้ำพร้อมบ่อพัก ม.๙ สายนายสุนทร-นางวิทยา	เพื่อช่วยให้การระบายน้ำดีขึ้น ลดปัญหาน้ำท่วมขัง	โครงการวางท่อระบายน้ำขนาด Ø ๐.๔๐ x ๑.๐๐ ม. จำนวน ๑๐๐ ท่อน พร้อมบ่อพักขนาด ๐.๘๐x๐.๘๐x๑.๐๐ เมตร จำนวน ๑๐ บ่อ			๑๐๐,๐๐๐	๑๐๐,๐๐๐	๑๐๐,๐๐๐	ร้อยละของครัวเรือน ที่ลดปัญหาน้ำท่วมขัง	ทำให้การระบายน้ำดีขึ้น ลดปัญหาน้ำท่วมขัง	กองช่าง
๔๐	๙	โครงการวางท่อระบายน้ำพร้อมบ่อพัก ม.๙ สายนายสำเร็จ-นายบันคำ	เพื่อช่วยให้การระบายน้ำดีขึ้น ลดปัญหาน้ำท่วมขัง	โดยการวางท่อระบายน้ำขนาด Ø ๐.๔๐ x ๑.๐๐ ม. จำนวน ๑๐๐ ท่อน พร้อมบ่อพักขนาด ๐.๘๐x๐.๘๐x๑.๐๐ เมตร จำนวน ๑๐ บ่อ	๑๐๐,๐๐๐		๑๐๐,๐๐๐	๑๐๐,๐๐๐	๑๐๐,๐๐๐	ร้อยละของครัวเรือน ที่ลดปัญหาน้ำท่วมขัง	ทำให้การระบายน้ำดีขึ้น ลดปัญหาน้ำท่วมขัง	กองช่าง
๔๑	๙	โครงการวางท่อระบายน้ำพร้อมบ่อพัก ม.๙ สายนายเสงี่ยม	เพื่อช่วยให้การระบายน้ำดีขึ้น ลดปัญหาน้ำท่วมขัง	โดยการวางท่อระบายน้ำขนาด Ø ๐.๔๐ x ๑.๐๐ ม. จำนวน ๑๐๐ ท่อน พร้อมบ่อพักขนาด ๐.๘๐x๐.๘๐x๑.๐๐ เมตร จำนวน ๑๐ บ่อ			๑๐๐,๐๐๐	๑๐๐,๐๐๐	๑๐๐,๐๐๐	ร้อยละของครัวเรือน ที่ลดปัญหาน้ำท่วมขัง	ทำให้การระบายน้ำดีขึ้น ลดปัญหาน้ำท่วมขัง	กองช่าง
๔๒	๙	โครงการวางท่อระบายน้ำพร้อมบ่อพัก ม.๙ สายนายชิดาชัย	เพื่อช่วยให้การระบายน้ำดีขึ้น ลดปัญหาน้ำท่วมขัง	โดยการวางท่อระบายน้ำขนาด Ø ๐.๔๐ x ๑.๐๐ ม. จำนวน ๑๐๐ ท่อน พร้อมบ่อพักขนาด ๐.๘๐x๐.๘๐x๑.๐๐ เมตร จำนวน ๑๐ บ่อ			๑๐๐,๐๐๐	๑๐๐,๐๐๐	๑๐๐,๐๐๐	ร้อยละของครัวเรือน ที่ลดปัญหาน้ำท่วมขัง	ทำให้การระบายน้ำดีขึ้น ลดปัญหาน้ำท่วมขัง	กองช่าง
๔๓	๙	โครงการวางท่อระบายน้ำพร้อมบ่อพัก ม.๙ สายนายลำไพ	เพื่อช่วยให้การระบายน้ำดีขึ้น ลดปัญหาน้ำท่วมขัง	โดยการวางท่อระบายน้ำขนาด Ø ๐.๔๐ x ๑.๐๐ ม. จำนวน ๑๐๐ ท่อน พร้อมบ่อพักขนาด ๐.๘๐x๐.๘๐x๑.๐๐ เมตร จำนวน ๑๐ บ่อ			๑๐๐,๐๐๐	๑๐๐,๐๐๐	๑๐๐,๐๐๐	ร้อยละของครัวเรือน ที่ลดปัญหาน้ำท่วมขัง	ทำให้การระบายน้ำดีขึ้น ลดปัญหาน้ำท่วมขัง	กองช่าง
๔๔	๙	โครงการวางท่อระบายน้ำพร้อมบ่อพัก ม.๙ สายนางภูษา	เพื่อช่วยให้การระบายน้ำดีขึ้น ลดปัญหาน้ำท่วมขัง	โดยการวางท่อระบายน้ำขนาด Ø ๐.๔๐ x ๑.๐๐ ม. จำนวน ๑๐๐ ท่อน พร้อมบ่อพักขนาด ๐.๘๐x๐.๘๐x๑.๐๐ เมตร จำนวน ๑๐ บ่อ			๑๐๐,๐๐๐	๑๐๐,๐๐๐	๑๐๐,๐๐๐	ร้อยละของครัวเรือน ที่ลดปัญหาน้ำท่วมขัง	ทำให้การระบายน้ำดีขึ้น ลดปัญหาน้ำท่วมขัง	กองช่าง
๔๕	๙	โครงการวางท่อระบายน้ำพร้อมบ่อพัก ม.๙ สายนายไพรัตน์	เพื่อช่วยให้การระบายน้ำดีขึ้น ลดปัญหาน้ำท่วมขัง	โครงการวางท่อระบายน้ำขนาด Ø ๐.๔๐ x ๑.๐๐ ม. จำนวน ๑๐๐ ท่อน พร้อมบ่อพักขนาด ๐.๘๐x๐.๘๐x๑.๐๐ เมตร จำนวน ๑๐ บ่อ			๑๐๐,๐๐๐	๑๐๐,๐๐๐	๑๐๐,๐๐๐	ร้อยละของครัวเรือน ที่ลดปัญหาน้ำท่วมขัง	ทำให้การระบายน้ำดีขึ้น ลดปัญหาน้ำท่วมขัง	กองช่าง

ที่	หมู่	โครงการ	วัตถุประสงค์	เป้าหมายผลผลิตโครงการ	๒๕๖๑ (บาท)	๒๕๖๒ (บาท)	๒๕๖๓ (บาท)	๒๕๖๔ (บาท)	๒๕๖๕ (บาท)	ตัวชี้วัด	ผลที่คาดว่าจะได้รับ	หน่วยงานรับผิดชอบหลัก
๔๖	๙	โครงการวางท่อระบายน้ำพร้อมบ่อพัก ม.๙ สายนางอุดร	เพื่อช่วยให้การระบายน้ำดีขึ้น ลดปัญหาน้ำท่วมขัง	โดยการวางท่อระบายน้ำขนาด Ø ๐.๔๐ x ๑.๐๐ ม. จำนวน ๑๐๐ ท่อน พร้อมบ่อพักขนาด ๐.๘๐x๐.๘๐x๑.๐๐ เมตร จำนวน ๑๐ บ่อ	๑๐๐,๐๐๐	๑๐๐,๐๐๐	๑๐๐,๐๐๐	๑๐๐,๐๐๐	๑๐๐,๐๐๐	ร้อยละของครัวเรือน ที่ลดปัญหาน้ำท่วมขัง	ทำให้การระบายน้ำดีขึ้น ลดปัญหาน้ำท่วมขัง	กองช่าง
๔๗	๙	โครงการวางท่อระบายน้ำพร้อมบ่อพัก ม.๙ สายนายลำใจ	เพื่อช่วยให้การระบายน้ำดีขึ้น ลดปัญหาน้ำท่วมขัง	โดยการวางท่อระบายน้ำขนาด Ø ๐.๔๐ x ๑.๐๐ ม. จำนวน ๑๐๐ ท่อน พร้อมบ่อพักขนาด ๐.๘๐x๐.๘๐x๑.๐๐ เมตร จำนวน ๑๐ บ่อ			๑๐๐,๐๐๐	๑๐๐,๐๐๐	๑๐๐,๐๐๐	ร้อยละของครัวเรือน ที่ลดปัญหาน้ำท่วมขัง	ทำให้การระบายน้ำดีขึ้น ลดปัญหาน้ำท่วมขัง	กองช่าง
๔๘	๙	โครงการวางท่อระบายน้ำพร้อมบ่อพัก ม.๙ สายนายทองทิพย์	เพื่อช่วยให้การระบายน้ำดีขึ้น ลดปัญหาน้ำท่วมขัง	โดยการวางท่อระบายน้ำขนาด Ø ๐.๔๐ x ๑.๐๐ ม. จำนวน ๑๐๐ ท่อน พร้อมบ่อพักขนาด ๐.๘๐x๐.๘๐x๑.๐๐ เมตร จำนวน ๑๐ บ่อ			๑๐๐,๐๐๐	๑๐๐,๐๐๐	๑๐๐,๐๐๐	ร้อยละของครัวเรือน ที่ลดปัญหาน้ำท่วมขัง	ทำให้การระบายน้ำดีขึ้น ลดปัญหาน้ำท่วมขัง	กองช่าง
๔๙	๙	โครงการวางท่อระบายน้ำพร้อมบ่อพัก ม.๙ สายนายอาทิตย์	เพื่อช่วยให้การระบายน้ำดีขึ้น ลดปัญหาน้ำท่วมขัง	โดยการวางท่อระบายน้ำขนาด Ø ๐.๔๐ x ๑.๐๐ ม. จำนวน ๑๐๐ ท่อน พร้อมบ่อพักขนาด ๐.๘๐x๐.๘๐x๑.๐๐ เมตร จำนวน ๑๐ บ่อ	๑๐๐,๐๐๐	๑๐๐,๐๐๐	๑๐๐,๐๐๐	๑๐๐,๐๐๐	๑๐๐,๐๐๐	ร้อยละของครัวเรือน ที่ลดปัญหาน้ำท่วมขัง	ทำให้การระบายน้ำดีขึ้น ลดปัญหาน้ำท่วมขัง	กองช่าง
๕๐	๙	โครงการวางท่อระบายน้ำพร้อมบ่อพัก สายนายสุรเชษฏ์ - ห้วยหอ	เพื่อช่วยให้การระบายน้ำดีขึ้น ลดปัญหาน้ำท่วมขัง	โดยการวางท่อระบายน้ำขนาด Ø ๐.๔๐ x ๑.๐๐ ม. จำนวน ๑๙๕ ท่อน พร้อมบ่อพักขนาด ๐.๘๐x๐.๘๐x๑.๐๐ เมตร จำนวน ๑๓ บ่อ พร้อมป้ายโครงการจำนวน ๑ ป้าย ตามแบบ อบต.โคกหินแฮ่	๒๐๐,๐๐๐	๒๐๐,๐๐๐	๒๐๐,๐๐๐	๒๐๐,๐๐๐	๒๐๐,๐๐๐	ร้อยละของครัวเรือน ที่ลดปัญหาน้ำท่วมขัง	ทำให้การระบายน้ำดีขึ้น ลดปัญหาน้ำท่วมขัง	กองช่าง
๕๑	๙	โครงการวางท่อระบายน้ำพร้อมบ่อพัก คสล. หมู่ที่ ๙ สายนายเทพนคร แสนมิตร -นายเจษฎา สุขรี	เพื่อช่วยให้การระบายน้ำดีขึ้น ลดปัญหาน้ำท่วมขัง	โดยการวางท่อระบายน้ำขนาด Ø ๐.๔๐ x ๑.๐๐ ม. จำนวน ๕๐ ท่อน พร้อมบ่อพักขนาด ๐.๘๐x๐.๘๐x๑.๐๐ เมตร จำนวน ๔ บ่อ			๕๕,๐๐๐	๕๕,๐๐๐	๕๕,๐๐๐	ร้อยละของครัวเรือน ที่ลดปัญหาน้ำท่วมขัง	ทำให้การระบายน้ำดีขึ้น ลดปัญหาน้ำท่วมขัง	กองช่าง
๕๒	๙	โครงการก่อสร้างรางระบายน้ำ คสล . รูปตัวยู สายนายอติศักดิ์ บัวชุม	เพื่อช่วยให้การระบายน้ำดีขึ้น ลดปัญหาน้ำท่วมขัง	ขนาดปากกว้าง ๐.๓๐เมตร ยาว ๒๐๐ เมตร ลึกเฉลี่ย ๐.๔๐ เมตร			๔๔๕,๐๐๐	๔๔๕,๐๐๐	๔๔๕,๐๐๐	ร้อยละของครัวเรือน ที่ลดปัญหาน้ำท่วมขัง	ทำให้การระบายน้ำดีขึ้น ลดปัญหาน้ำท่วมขัง	กองช่าง
๕๓	๙	โครงการวางท่อระบายน้ำพร้อมบ่อพัก คสล. หมู่ที่ ๙ สายบ้านนายกุล แก้วคนตรง -บ้านนางวัฒนา จันทร์สองดวง	เพื่อช่วยให้การระบายน้ำดีขึ้น ลดปัญหาน้ำท่วมขัง	โดยการวางท่อระบายน้ำขนาด Ø ๐.๔๐ x ๑.๐๐ ม. จำนวน ๓๖ ท่อน พร้อมบ่อพักขนาด ๐.๘๐x๐.๘๐x๑.๐๐ เมตร จำนวน ๓ บ่อ			๓๖,๙๐๐	๓๖,๙๐๐	๓๖,๙๐๐	ร้อยละของครัวเรือน ที่ลดปัญหาน้ำท่วมขัง	ทำให้การระบายน้ำดีขึ้น ลดปัญหาน้ำท่วมขัง	กองช่าง
๕๔	๑๐	โครงการก่อสร้างรางระบายน้ำรูปตัวยู ม.๑๐ สายนางพันผกา-นายอรุณ	เพื่อช่วยให้การระบายน้ำดีขึ้น ลดปัญหาน้ำท่วมขัง	ขนาดปากกว้าง ๐.๓๐ เมตร ยาว ๘๗ เมตร ลึกเฉลี่ย ๐.๔๐ เมตร	๒๐๐,๐๐๐		๒๐๐,๐๐๐	๒๐๐,๐๐๐	๒๐๐,๐๐๐	ร้อยละของครัวเรือน ที่ลดปัญหาน้ำท่วมขัง	ทำให้การระบายน้ำดีขึ้น ลดปัญหาน้ำท่วมขัง	กองช่าง
๕๕	๑๐	โครงการระบายน้ำรูปตัวยู หมู่ที่ ๑๐ สายนางพันผกา วงกุล - นางผ่องใส อินติยะ	เพื่อช่วยให้การระบายน้ำดีขึ้น ลดปัญหาน้ำท่วมขัง	ขนาดปากกว้าง ๐.๓๐ เมตร ยาว ๑,๐๐๐ เมตร ลึกเฉลี่ย ๐.๔๐ เมตร ตามแบบ อบต.โคกหินแฮ่	๕๗๕,๐๐๐	๕๗๕,๐๐๐	๕๗๕,๐๐๐	๕๗๕,๐๐๐	๕๗๕,๐๐๐	ร้อยละของครัวเรือน ที่ลดปัญหาน้ำท่วมขัง	ทำให้การระบายน้ำดีขึ้น ลดปัญหาน้ำท่วมขัง	กองช่าง
๕๖	๑๐	โครงการก่อสร้างรางระบายน้ำ คสล. พร้อมบ่อพัก หมู่ที่ ๑๐ สายนางพันผกา วงกุล	เพื่อช่วยให้การระบายน้ำดีขึ้น ลดปัญหาน้ำท่วมขัง	ขนาดปากกว้าง ๐.๓๐ เมตร ยาว ๑,๐๐๐ เมตร ลึกเฉลี่ย ๐.๔๐ เมตรพร้อมบ่อพักขนาด ๐.๘๐x๐.๘๐x๑.๐๐ เมตร จำนวน ๒ บ่อ พร้อมป้ายโครงการจำนวน ๑ ป้าย ตามแบบ อบต.โคกหินแฮ่			๒๔๐,๐๐๐	๒๔๐,๐๐๐	๒๔๐,๐๐๐	ร้อยละของครัวเรือน ที่ลดปัญหาน้ำท่วมขัง	ทำให้การระบายน้ำดีขึ้น ลดปัญหาน้ำท่วมขัง	กองช่าง

ที่	หมู่	โครงการ	วัตถุประสงค์	เป้าหมายผลผลิตโครงการ	๒๕๖๑ (บาท)	๒๕๖๒ (บาท)	๒๕๖๓ (บาท)	๒๕๖๔ (บาท)	๒๕๖๕ (บาท)	ตัวชี้วัด	ผลที่คาดว่าจะได้รับ	หน่วยงานรับผิดชอบหลัก
๕๗	๑๑	โครงการก่อสร้างรางระบายน้ำรูปตัวยู ม.๑๑สายข้าง วัดสระแก้ว	เพื่อช่วยให้การระบายน้ำดีขึ้น ลดปัญหาน้ำท่วมขัง	ขนาดปากกว้าง ๐.๓๐ เมตร ยาว ๒๐๐ เมตร ลึกเฉลี่ย ๐.๔๐ เมตร พร้อมป้ายโครงการจำนวน ๑ ป้าย ตามแบบ อบต.โคกหินแฮ่	๔๖๐,๐๐๐		๔๖๐,๐๐๐	๔๖๐,๐๐๐	๔๖๐,๐๐๐	ร้อยละของครัวเรือน ที่ลดปัญหาน้ำท่วมขัง	ทำให้การระบายน้ำดีขึ้น ลดปัญหาน้ำท่วมขัง	กองช่าง
๕๘	๑๑	โครงการวางท่อระบายน้ำข้ามห้วยเหมืองนา ม.๑๑ สายนายชมเชย-ทุ่งสว่าง	เพื่อช่วยให้การระบายน้ำดีขึ้น ลดปัญหาน้ำท่วมขัง	โดยการวางท่อระบายน้ำขนาด Ø ๑.๐๐ x ๑.๐๐ ม. จำนวน ๑๖ ท่อน	๗๐,๐๐๐		๗๐,๐๐๐	๗๐,๐๐๐	๗๐,๐๐๐	ร้อยละของครัวเรือน ที่ลดปัญหาน้ำท่วมขัง	ทำให้การระบายน้ำดีขึ้น ลดปัญหาน้ำท่วมขัง	กองช่าง
๕๙	๑๑	โครงการขุดลอกคลองระบายน้ำ ม.๑๑ สายนายนิกร-นายป่าน-นางจินดา	เพื่อช่วยให้การระบายน้ำดีขึ้น ลดปัญหาน้ำท่วมขัง	ขนาดกว้าง ๒ เมตร ยาว ๔๐๐ เมตร ลึกเฉลี่ย ๑.๐๐ เมตร	๔๐,๐๐๐		๔๐,๐๐๐	๔๐,๐๐๐	๔๐,๐๐๐	ร้อยละของครัวเรือน ที่ลดปัญหาน้ำท่วมขัง	ทำให้การระบายน้ำดีขึ้น ลดปัญหาน้ำท่วมขัง	กองช่าง
๖๐	๑๑	โครงการวางท่อระบายน้ำ พร้อมบ่อพัก คสล. หมู่ที่ ๑๑ สายนายศรีสุทโธ -ถนนชลประทานห้วยยาง	เพื่อช่วยให้การระบายน้ำดีขึ้น ลดปัญหาน้ำท่วมขัง	โดยการวางท่อระบายน้ำขนาด Ø ๐.๔๐ x ๑.๐๐ ม. จำนวน ๑,๓๘๐ ท่อน พร้อมบ่อพักขนาด ๐.๘๐x๐.๘๐x๑.๐๐ เมตร จำนวน ๑๕๐ บ่อ			๑,๖๘๔,๐๐๐	๑,๖๘๔,๐๐๐	๑,๖๘๔,๐๐๐	ร้อยละของครัวเรือน ที่ลดปัญหาน้ำท่วมขัง	ทำให้การระบายน้ำดีขึ้น ลดปัญหาน้ำท่วมขัง	กองช่าง
๖๑	๑๑	โครงการวางท่อระบายน้ำ พร้อมบ่อพัก คสล. หมู่ที่ ๑๑ สายนายศรีสุทโธ -ถนนชลประทานห้วยยาง	เพื่อช่วยให้การระบายน้ำดีขึ้น ลดปัญหาน้ำท่วมขัง	โดยการวางท่อระบายน้ำขนาด Ø ๐.๔๐ x ๑.๐๐ ม. จำนวน ๑,๓๘๐ ท่อน พร้อมบ่อพักขนาด ๐.๘๐x๐.๘๐x๑.๐๐ เมตร จำนวน ๑๕๐ บ่อ			๑,๖๘๔,๐๐๐	๑,๖๘๔,๐๐๐	๑,๖๘๔,๐๐๐	ร้อยละของครัวเรือน ที่ลดปัญหาน้ำท่วมขัง	ทำให้การระบายน้ำดีขึ้น ลดปัญหาน้ำท่วมขัง	กองช่าง
๖๒	๑๒	โครงการวางท่อระบายน้ำพร้อมบ่อพัก ม.๑๒ สายนางรองจิตร-นางศิริวรรณ	เพื่อช่วยให้การระบายน้ำดีขึ้น ลดปัญหาน้ำท่วมขัง	โดยการวางท่อระบายน้ำขนาด Ø ๐.๔๐ x ๑.๐๐ ม. จำนวน ๑๐๐ ท่อน พร้อมบ่อพักขนาด ๐.๘๐x๐.๘๐x๑.๐๐ เมตร จำนวน ๑๐ บ่อ	๑๐๐,๐๐๐		๑๐๐,๐๐๐	๑๐๐,๐๐๐	๑๐๐,๐๐๐	ร้อยละของครัวเรือน ที่ลดปัญหาน้ำท่วมขัง	ทำให้การระบายน้ำดีขึ้น ลดปัญหาน้ำท่วมขัง	กองช่าง
๖๓	๑๒	โครงการวางท่อระบายน้ำพร้อมบ่อพัก ม.๑๒ สายนายทันสมัย-นายสนเทศน์	เพื่อช่วยให้การระบายน้ำดีขึ้น ลดปัญหาน้ำท่วมขัง	โดยการวางท่อระบายน้ำขนาด Ø ๐.๔๐ x ๑.๐๐ ม. จำนวน ๒๐๐ ท่อน พร้อมบ่อพักขนาด ๐.๘๐x๐.๘๐x๑.๐๐ เมตร จำนวน ๑๐ บ่อ			๒๐๐,๐๐๐	๒๐๐,๐๐๐	๒๐๐,๐๐๐	ร้อยละของครัวเรือน ที่ลดปัญหาน้ำท่วมขัง	ทำให้การระบายน้ำดีขึ้น ลดปัญหาน้ำท่วมขัง	กองช่าง
๖๔	๑๒	โครงการวางท่อระบายน้ำพร้อมบ่อพัก คสล. หมู่ที่ ๑๒ สายนางศิริวรรณ-นายทันสมัย	เพื่อช่วยให้การระบายน้ำดีขึ้น ลดปัญหาน้ำท่วมขัง	โดยการวางท่อระบายน้ำขนาด Ø ๐.๔๐ x ๑.๐๐ ม. จำนวน ๕๐ ท่อน พร้อมบ่อพักขนาด ๐.๘๐x๐.๘๐x๑.๐๐ เมตร จำนวน ๔ บ่อ			๕๐,๐๐๐	๕๐,๐๐๐	๕๐,๐๐๐	ร้อยละของครัวเรือน ที่ลดปัญหาน้ำท่วมขัง	ทำให้การระบายน้ำดีขึ้น ลดปัญหาน้ำท่วมขัง	กองช่าง
๖๕	๑๓	โครงการก่อสร้างรางระบายน้ำรูปตัวยู ม.๑๓ สายหน้า รพ.สต. บ้านนาบัว	เพื่อช่วยให้การระบายน้ำดีขึ้น ลดปัญหาน้ำท่วมขัง	ขนาดปากกว้าง ๐.๓๐ เมตร ยาว ๖๐ เมตร ลึกเฉลี่ย ๐.๔๐ เมตร			๑๓๐,๐๐๐	๑๓๐,๐๐๐	๑๓๐,๐๐๐	ร้อยละของครัวเรือน ที่ลดปัญหาน้ำท่วมขัง	ทำให้การระบายน้ำดีขึ้น ลดปัญหาน้ำท่วมขัง	กองช่าง
๖๖	๑๓	โครงการก่อสร้างรางระบายน้ำรูปตัวยู ม.๑๓ สายนายวิชัย-นายธวัชชัย	เพื่อช่วยให้การระบายน้ำดีขึ้น ลดปัญหาน้ำท่วมขัง	ขนาดปากกว้าง ๐.๓๐ เมตร ยาว ๖๐ เมตร ลึกเฉลี่ย ๐.๔๐ เมตร			๑๓๐,๐๐๐	๑๓๐,๐๐๐	๑๓๐,๐๐๐	ร้อยละของครัวเรือน ที่ลดปัญหาน้ำท่วมขัง	ทำให้การระบายน้ำดีขึ้น ลดปัญหาน้ำท่วมขัง	กองช่าง
๖๗	๑๓	โครงการก่อสร้างรางระบายน้ำรูปตัวยู ม.๑๓ สายนายเทศทานี-นางประวี	เพื่อช่วยให้การระบายน้ำดีขึ้น ลดปัญหาน้ำท่วมขัง	ขนาดปากกว้าง ๐.๓๐ เมตร ยาว ๑๕๐ เมตร ลึกเฉลี่ย ๐.๔๐ เมตร พร้อมป้ายโครงการจำนวน ๑ ป้าย ตามแบบ อบต.โคกหินแฮ่	๓๔๐,๐๐๐		๓๔๐,๐๐๐	๓๔๐,๐๐๐	๓๔๐,๐๐๐	ร้อยละของครัวเรือน ที่ลดปัญหาน้ำท่วมขัง	ทำให้การระบายน้ำดีขึ้น ลดปัญหาน้ำท่วมขัง	กองช่าง

ที่	หมู่	โครงการ	วัตถุประสงค์	เป้าหมายผลผลิตโครงการ	๒๕๖๑ (บาท)	๒๕๖๒ (บาท)	๒๕๖๓ (บาท)	๒๕๖๔ (บาท)	๒๕๖๕ (บาท)	ตัวชี้วัด	ผลที่คาดว่าจะได้รับ	หน่วยงานรับผิดชอบหลัก
๖๘	๑๓	โครงการก่อสร้างรางระบายน้ำรูปตัวยู จากบ้านนายสมคิด - รพ.สต.นาบัว หมู่ที่ ๑๓	เพื่อช่วยให้การระบายน้ำดีขึ้น ลดปัญหาน้ำท่วมขัง	ขนาดปากกว้าง ๐.๓๐ เมตร ยาว ๖๘ เมตร ลึกเฉลี่ย ๐.๔๐ เมตร พร้อมป้ายโครงการ ๑ ป้าย			๑๕๓,๐๐๐	๑๕๓,๐๐๐	๑๕๓,๐๐๐	ร้อยละของครัวเรือน ที่ลดปัญหาน้ำท่วมขัง	ทำให้การระบายน้ำดีขึ้น ลดปัญหาน้ำท่วมขัง	กองช่าง
๖๙	๑๓	โครงการก่อสร้างรางระบายน้ำรูปตัวยู จากบ้านนางเทศทานี - นายวิชัย หมู่ที่ ๑๓	เพื่อช่วยให้การระบายน้ำดีขึ้น ลดปัญหาน้ำท่วมขัง	ขนาดปากกว้าง ๐.๓๐ เมตร ยาว ๔๐ เมตร ลึกเฉลี่ย ๐.๔๐ เมตร			๙๑,๐๐๐	๙๑,๐๐๐	๙๑,๐๐๐	ร้อยละของครัวเรือน ที่ลดปัญหาน้ำท่วมขัง	ทำให้การระบายน้ำดีขึ้น ลดปัญหาน้ำท่วมขัง	กองช่าง
๗๐	๑๓	โครงการก่อสร้างรางระบายน้ำรูปตัวยู สายบ้านนายกองมณี - นางแสงทอง หมู่ที่ ๑๓	เพื่อช่วยให้การระบายน้ำดีขึ้น ลดปัญหาน้ำท่วมขัง	ขนาดปากกว้าง ๐.๓๐ เมตร ยาว ๑๐๘ เมตร ลึกเฉลี่ย ๐.๔๐ เมตร			๒๔๐,๐๐๐	๒๔๐,๐๐๐	๒๔๐,๐๐๐	ร้อยละของครัวเรือน ที่ลดปัญหาน้ำท่วมขัง	ทำให้การระบายน้ำดีขึ้น ลดปัญหาน้ำท่วมขัง	กองช่าง
๗๑	๑๔	โครงการวางท่อระบายน้ำพร้อมบ่อพัก ม.๑๔ สายนางวรารัตน์	เพื่อช่วยให้การระบายน้ำดีขึ้น ลดปัญหาน้ำท่วมขัง	โดยการวางท่อระบายน้ำขนาด Ø ๐.๔๐ x ๑.๐๐ ม. จำนวน ๙๘ ท่อน พร้อมบ่อพักขนาด ๐.๘๐x๐.๘๐x๑.๐๐ เมตร จำนวน ๘ บ่อ			๑๐๖,๐๐๐	๑๐๖,๐๐๐	๑๐๖,๐๐๐	ร้อยละของครัวเรือน ที่ลดปัญหาน้ำท่วมขัง	ทำให้การระบายน้ำดีขึ้น ลดปัญหาน้ำท่วมขัง	กองช่าง
๗๒	๑๔	โครงการวางท่อระบายน้ำพร้อมบ่อพัก ม.๑๔ สายนางวิลัย	เพื่อช่วยให้การระบายน้ำดีขึ้น ลดปัญหาน้ำท่วมขัง	โดยการวางท่อระบายน้ำขนาด Ø ๐.๔๐ x ๑.๐๐ ม. จำนวน ๖๙ ท่อน พร้อมบ่อพักขนาด ๐.๘๐x๐.๘๐x๑.๐๐ เมตร จำนวน ๕ บ่อ	๗๐,๐๐๐		๗๐,๐๐๐	๗๐,๐๐๐	๗๐,๐๐๐	ร้อยละของครัวเรือน ที่ลดปัญหาน้ำท่วมขัง	ทำให้การระบายน้ำดีขึ้น ลดปัญหาน้ำท่วมขัง	กองช่าง
๗๓	๑๕	โครงการวางท่อระบายน้ำพร้อมบ่อพัก ม.๑๕ สายกลางบ้าน	เพื่อช่วยให้การระบายน้ำดีขึ้น ลดปัญหาน้ำท่วมขัง	โดยการวางท่อระบายน้ำขนาด Ø ๐.๔๐ x ๑.๐๐ ม. จำนวน ๙๘ ท่อน พร้อมบ่อพักขนาด ๐.๘๐x๐.๘๐x๑.๐๐ เมตร จำนวน ๙ บ่อ	๑๐๐,๐๐๐		๑๐๐,๐๐๐	๑๐๐,๐๐๐	๑๐๐,๐๐๐	ร้อยละของครัวเรือน ที่ลดปัญหาน้ำท่วมขัง	ทำให้การระบายน้ำดีขึ้น ลดปัญหาน้ำท่วมขัง	กองช่าง
๗๔	๑๕	โครงการวางท่อระบายน้ำพร้อมบ่อพัก คสล.สายนายจำเริญ - นายวีระพงษ์	เพื่อช่วยให้การระบายน้ำดีขึ้น ลดปัญหาน้ำท่วมขัง	โดยการวางท่อระบายน้ำขนาด Ø ๐.๔๐ x ๑.๐๐ ม. จำนวน ๙๒ ท่อน พร้อมบ่อพักขนาด ๐.๘๐x๐.๘๐x๑.๐๐ เมตร จำนวน ๘ บ่อ			๑๒๕,๐๐๐	๑๒๕,๐๐๐	๑๒๕,๐๐๐	ร้อยละของครัวเรือน ที่ลดปัญหาน้ำท่วมขัง	ทำให้การระบายน้ำดีขึ้น ลดปัญหาน้ำท่วมขัง	กองช่าง
๗๕	๑๕	โครงการวางท่อระบายน้ำพร้อมบ่อพัก คสล.สายนายประเสริฐ - นางพังคี	เพื่อช่วยให้การระบายน้ำดีขึ้น ลดปัญหาน้ำท่วมขัง	โดยการวางท่อระบายน้ำขนาด Ø ๐.๔๐ x ๑.๐๐ ม. จำนวน ๙๗ ท่อน พร้อมบ่อพักขนาด ๐.๘๐x๐.๘๐x๑.๐๐ เมตร จำนวน ๘ บ่อ			๑๐๖,๐๐๐	๑๐๖,๐๐๐	๑๐๖,๐๐๐	ร้อยละของครัวเรือน ที่ลดปัญหาน้ำท่วมขัง	ทำให้การระบายน้ำดีขึ้น ลดปัญหาน้ำท่วมขัง	กองช่าง
		๕.ระบบประปา										
๑	๑,๙	อุดหนุนกลุ่มประปาโคกหินแฮ่	เพื่อส่งเสริมประชาชนมีน้ำสะอาดใช้อุปโภค-บริโภค	อุดหนุนกลุ่มประปาเพื่อใช้ในการบริหารจัดการกลุ่ม			๕๐,๐๐๐	๕๐,๐๐๐	๕๐,๐๐๐	ร้อยละของครัวเรือนในพื้นที่มีน้ำใช้เพียงพอและ	ทำให้ลดปัญหาการขาดแคลนน้ำเพื่ออุปโภค-บริโภค	สำนักปลัด
๒	๒	โครงการขยายเขตประปา ม.๒ สายไปบ้านฮ้าง	เพื่อส่งเสริมประชาชนมีน้ำสะอาดใช้อุปโภค-บริโภค	โดยการวาง PVC ขนาด Ø ๒" พร้อมอุปกรณ์ยาวประมาณ ๓,๐๐๐ เมตร			๒๐๐,๐๐๐	๒๐๐,๐๐๐	๒๐๐,๐๐๐	ร้อยละของครัวเรือนในพื้นที่ที่มีน้ำใช้เพียงพอและทั่วถึงกัน	ทำให้ลดปัญหาการขาดแคลนน้ำเพื่ออุปโภค-บริโภค	อบต.

ที่	หมู่	โครงการ	วัตถุประสงค์	เป้าหมายผลผลิตโครงการ	๒๕๖๑ (บาท)	๒๕๖๒ (บาท)	๒๕๖๓ (บาท)	๒๕๖๔ (บาท)	๒๕๖๕ (บาท)	ตัวชี้วัด	ผลที่คาดว่าจะได้รับ	หน่วยงานรับผิดชอบหลัก
๓	๒	อุดหนุนกลุ่มผู้ใช้น้ำ สถานีสูบน้ำด้วยไฟฟ้าบ้านต้องน้อย	เพื่อส่งเสริมประชาชนมีน้ำสะอาดใช้อุปโภค-บริโภค	อุดหนุนกลุ่มประปาเพื่อใช้ในการบริหารจัดการกลุ่ม			๓๐,๐๐๐	๓๐,๐๐๐	๓๐,๐๐๐	ร้อยละของครัวเรือนในพื้นที่มีน้ำใช้เพียงพอและ	ทำให้ลดปัญหาการขาดแคลนน้ำเพื่ออุปโภค-บริโภค	สำนักปลัด
๔	๖	อุดหนุนกลุ่มประปาหมู่บ้าน ม.๖	เพื่อส่งเสริมประชาชนมีน้ำสะอาดใช้อุปโภค-บริโภค	อุดหนุนกลุ่มประปาเพื่อใช้ในการบริหารจัดการกลุ่ม			๑๐๐,๐๐๐	๑๐๐,๐๐๐	๑๐๐,๐๐๐	ร้อยละของครัวเรือนในพื้นที่มีน้ำใช้เพียงพอและ	ทำให้ลดปัญหาการขาดแคลนน้ำเพื่ออุปโภค-บริโภค	สำนักปลัด
๕	๗	อุดหนุนกลุ่มประปาหมู่บ้าน ม.๗	เพื่อส่งเสริมประชาชนมีน้ำสะอาดใช้อุปโภค-บริโภค	อุดหนุนกลุ่มประปาเพื่อใช้ในการบริหารจัดการกลุ่ม	๒๐,๐๐๐		๒๐,๐๐๐	๒๐,๐๐๐	๒๐,๐๐๐	ร้อยละของครัวเรือนในพื้นที่มีน้ำใช้เพียงพอและ	ทำให้ลดปัญหาการขาดแคลนน้ำเพื่ออุปโภค-บริโภค	สำนักปลัด
๖	๑,๙	อุดหนุนกลุ่มประปาหมู่บ้านโคกหินแฮ่	เพื่อส่งเสริมประชาชนมีน้ำสะอาดใช้อุปโภค-บริโภค	อุดหนุนกลุ่มประปาเพื่อใช้ในการบริหารจัดการกลุ่ม			๕๐,๐๐๐	๕๐,๐๐๐	๕๐,๐๐๐	ร้อยละของครัวเรือนในพื้นที่มีน้ำใช้เพียงพอและ	ทำให้ลดปัญหาการขาดแคลนน้ำเพื่ออุปโภค-บริโภค	สำนักปลัด
๗	๑๐	อุดหนุนกลุ่มประปาหมู่บ้าน ม.๑๐	เพื่อส่งเสริมประชาชนมีน้ำสะอาดใช้อุปโภค-บริโภค	อุดหนุนกลุ่มประปาเพื่อใช้ในการบริหารจัดการกลุ่ม			๓๐,๐๐๐	๓๐,๐๐๐	๓๐,๐๐๐	ร้อยละของครัวเรือนในพื้นที่มีน้ำใช้เพียงพอและ	ทำให้ลดปัญหาการขาดแคลนน้ำเพื่ออุปโภค-บริโภค	สำนักปลัด
๘	๑๔	อุดหนุนกลุ่มประปาหมู่บ้าน ม.๑๔	เพื่อส่งเสริมประชาชนมีน้ำสะอาดใช้อุปโภค-บริโภค	อุดหนุนกลุ่มประปาเพื่อใช้ในการบริหารจัดการกลุ่ม	๕๐,๐๐๐		๕๐,๐๐๐	๕๐,๐๐๐	๕๐,๐๐๐	ร้อยละของครัวเรือนในพื้นที่มีน้ำใช้เพียงพอและ	ทำให้ลดปัญหาการขาดแคลนน้ำเพื่ออุปโภค-บริโภค	สำนักปลัด
๙	๑๓	อุดหนุนกลุ่มประปาหมู่บ้าน หมู่ที่ ๑๓	เพื่อส่งเสริมประชาชนมีน้ำสะอาดใช้อุปโภค-บริโภค	อุดหนุนกลุ่มประปาเพื่อใช้ในการบริหารจัดการกลุ่ม (ขยายเขต)	๒๐๐,๐๐๐	๒๐๐,๐๐๐	๒๐๐,๐๐๐	๒๐๐,๐๐๐	๒๐๐,๐๐๐	ร้อยละของครัวเรือนในพื้นที่มีน้ำใช้เพียงพอและ	ทำให้ลดปัญหาการขาดแคลนน้ำเพื่ออุปโภค-บริโภค	สำนักปลัด
		๖.ขยายเขตไฟฟ้า										
๑	๑	โครงการขยายเขตไฟฟ้าแรงต่ำเพื่อการเกษตร ม.๑ สายนางบุญป่ง-นายศรีพนม	เพื่อประชาชนมีไฟฟ้าใช้อย่างทั่วถึง	ประมาณ ๕ หลัก	๕๐,๐๐๐		๕๐,๐๐๐	๕๐,๐๐๐	๕๐,๐๐๐	ร้อยละของครัวเรือนที่มีไฟฟ้าใช้อย่างทั่วถึง	ทำให้ประชาชนมีไฟฟ้าใช้ มีความสะดวกปลอดภัยในการดำรงชีพเพิ่มมากขึ้น	กองช่าง
๒	๑	โครงการขยายเขตไฟฟ้าแรงต่ำเพื่อการเกษตร ม.๑ สายนายคริสต์มาส-นางไพพิศ	เพื่อประชาชนมีไฟฟ้าใช้อย่างทั่วถึง	ประมาณ ๕ หลัก	๕๐,๐๐๐		๕๐,๐๐๐	๕๐,๐๐๐	๕๐,๐๐๐	ร้อยละของครัวเรือนที่มีไฟฟ้าใช้อย่างทั่วถึง	ทำให้ประชาชนมีไฟฟ้าใช้ มีความสะดวกปลอดภัยในการดำรงชีพเพิ่มมากขึ้น	กองช่าง

ที่	หมู่	โครงการ	วัตถุประสงค์	เป้าหมายผลผลิตโครงการ	๒๕๖๑ (บาท)	๒๕๖๒ (บาท)	๒๕๖๓ (บาท)	๒๕๖๔ (บาท)	๒๕๖๕ (บาท)	ตัวชี้วัด	ผลที่คาดว่าจะได้รับ	หน่วยงานรับผิดชอบหลัก
๓	๑	โครงการขยายเขตไฟฟ้าแรงต่ำเพื่อการเกษตร ม.๑ สายนางอุทิศ-บ้านชลประทาน	เพื่อประชาชนมีไฟฟ้าใช้อย่างทั่วถึง	ประมาณ ๕ หลัก			๕๐,๐๐๐	๕๐,๐๐๐	๕๐,๐๐๐	ร้อยละของครัวเรือนที่มีไฟฟ้าใช้อย่างทั่วถึง	ทำให้ประชาชนมีไฟฟ้าใช้ มีความสะดวกปลอดภัยในการดำรงชีพเพิ่มมากขึ้น	กองช่าง
๔	๒	โครงการขยายเขตไฟฟ้าแรงต่ำ ม.๒ สายไปถนนหลวง	เพื่อประชาชนมีไฟฟ้าใช้อย่างทั่วถึง	ประมาณ ๕ หลัก			๕๐,๐๐๐	๕๐,๐๐๐	๕๐,๐๐๐	ร้อยละของครัวเรือนที่มีไฟฟ้าใช้อย่างทั่วถึง	ทำให้ประชาชนมีไฟฟ้าใช้ มีความสะดวกปลอดภัยในการดำรงชีพเพิ่มมากขึ้น	กองช่าง
๕	๒	โครงการขยายเขตไฟฟ้าแรงต่ำ ม.๒ สายไปบ้านฮ้าง	เพื่อประชาชนมีไฟฟ้าใช้อย่างทั่วถึง	ประมาณ ๕ หลัก			๕๐,๐๐๐	๕๐,๐๐๐	๕๐,๐๐๐	ร้อยละของครัวเรือนที่มีไฟฟ้าใช้อย่างทั่วถึง	ทำให้ประชาชนมีไฟฟ้าใช้ มีความสะดวกปลอดภัยในการดำรงชีพเพิ่มมากขึ้น	กองช่าง
๖	๓	โครงการขยายเขตไฟฟ้าแรงต่ำ ม.๓ สายนายประยูร-นายกัลป์มา	เพื่อประชาชนมีไฟฟ้าใช้อย่างทั่วถึง	ประมาณ ๕ หลัก			๕๐,๐๐๐	๕๐,๐๐๐	๕๐,๐๐๐	ร้อยละของครัวเรือนที่มีไฟฟ้าใช้อย่างทั่วถึง	ทำให้ประชาชนมีไฟฟ้าใช้ มีความสะดวกปลอดภัยในการดำรงชีพเพิ่มมากขึ้น	กองช่าง
๗	๓	โครงการขยายเขตไฟฟ้าแรงต่ำ ม.๓ สายหน้าโรงเรียน	เพื่อประชาชนมีไฟฟ้าใช้อย่างทั่วถึง	ประมาณ ๕ หลัก			๕๐,๐๐๐	๕๐,๐๐๐	๕๐,๐๐๐	ร้อยละของครัวเรือนที่มีไฟฟ้าใช้อย่างทั่วถึง	ทำให้ประชาชนมีไฟฟ้าใช้ มีความสะดวกปลอดภัยในการดำรงชีพเพิ่มมากขึ้น	กองช่าง
๘	๓	โครงการไฟฟ้าคาดสาย ม.๓ นาม่วงทุ่ง-นาม่วงท่า	เพื่อความสะดวกปลอดภัยในชีวิตและทรัพย์สิน	ประมาณ ๖ จุด			๕๐,๐๐๐	๕๐,๐๐๐	๕๐,๐๐๐	ร้อยละของครัวเรือนที่มีไฟฟ้าใช้อย่างทั่วถึง	ทำให้ประชาชนมีไฟฟ้าใช้ มีความสะดวกปลอดภัยในการดำรงชีพเพิ่มมากขึ้น	กองช่าง
๙	๔	โครงการติดตั้งหม้อแปลงไฟฟ้า ม.๔	เพื่อความสะดวกปลอดภัยในชีวิตและทรัพย์สิน/แก้ปัญหาไฟฟ้าตก	ติดตั้งหม้อแปลงไฟฟ้า ๑ หม้อ			๒๐๐,๐๐๐	๒๐๐,๐๐๐	๒๐๐,๐๐๐	ร้อยละของครัวเรือนที่มีไฟฟ้าใช้อย่างทั่วถึง	ทำให้ประชาชนมีไฟฟ้าใช้ มีความสะดวกปลอดภัยในการดำรงชีพเพิ่มมากขึ้น	กองช่าง
๑๐	๔	โครงการขยายเขตไฟฟ้าแรงต่ำเพื่อการเกษตร ม.๔ สายนายขาน-นานายกอ	เพื่อประชาชนมีไฟฟ้าใช้อย่างทั่วถึง	ประมาณ ๕ หลัก			๕๐,๐๐๐	๕๐,๐๐๐	๕๐,๐๐๐	ร้อยละของครัวเรือนที่มีไฟฟ้าใช้อย่างทั่วถึง	ทำให้ประชาชนมีไฟฟ้าใช้ มีความสะดวกปลอดภัยในการดำรงชีพเพิ่มมากขึ้น	กองช่าง
๑๑	๔	โครงการไฟฟ้าคาดสาย ม.๔ สายนานายบุญมี-นายใบสอน	เพื่อความปลอดภัยในชีวิตและทรัพย์สิน	ประมาณ ๑๒ จุด			๖๐,๐๐๐	๖๐,๐๐๐	๖๐,๐๐๐	ร้อยละของครัวเรือนที่มีไฟฟ้าใช้อย่างทั่วถึง	ทำให้ประชาชนมีไฟฟ้าใช้ มีความสะดวกปลอดภัยในการดำรงชีพเพิ่มมากขึ้น	กองช่าง

ที่	หมู่	โครงการ	วัตถุประสงค์	เป้าหมายผลผลิตโครงการ	๒๕๖๑ (บาท)	๒๕๖๒ (บาท)	๒๕๖๓ (บาท)	๒๕๖๔ (บาท)	๒๕๖๕ (บาท)	ตัวชี้วัด	ผลที่คาดว่าจะได้รับ	หน่วยงานรับผิดชอบหลัก
๑๒	๔	โครงการไฟฟ้าคาดสาย ม.๔ สายนายนิรัน	เพื่อความปลอดภัยในชีวิตและทรัพย์สิน	ประมาณ ๑๒ จุด			๑๐๐,๐๐๐	๑๐๐,๐๐๐	๑๐๐,๐๐๐	ร้อยละของครัวเรือนที่มีไฟฟ้าใช้อย่างทั่วถึง	ทำให้ประชาชนมีไฟฟ้าใช้ มีความสะดวก ปลอดภัยในการดำรงชีพเพิ่มมากขึ้น	กองช่าง
๑๓	๔	โครงการขยายเขตไฟฟ้าแรงต่ำ สายนายขาน -นานางแสงจันทร์	เพื่อประชาชนมีไฟฟ้าใช้อย่างทั่วถึง	๕ ต้น			๕๐,๐๐๐	๕๐,๐๐๐	๕๐,๐๐๐	ร้อยละของครัวเรือนที่มีไฟฟ้าใช้อย่างทั่วถึง	ทำให้ประชาชนมีไฟฟ้าใช้ มีความสะดวก ปลอดภัยในการดำรงชีพเพิ่มมากขึ้น	กองช่าง
๑๔	๕	โครงการขยายเขตไฟฟ้าแรงต่ำ ม.๕ สายกุดฮี - กุดผือ	เพื่อประชาชนมีไฟฟ้าใช้อย่างทั่วถึง	ประมาณ ๕ หลัก	๕๐,๐๐๐		๕๐,๐๐๐	๕๐,๐๐๐	๕๐,๐๐๐	ร้อยละของครัวเรือนที่มีไฟฟ้าใช้อย่างทั่วถึง	ทำให้ประชาชนมีไฟฟ้าใช้ มีความสะดวก ปลอดภัยในการดำรงชีพเพิ่มมากขึ้น	กองช่าง
๑๕	๕	โครงการขยายเขตไฟฟ้าแรงต่ำ สายกุดฮี - กุดผือ หมู่ที่ ๕	เพื่อประชาชนมีไฟฟ้าใช้อย่างทั่วถึง	๕ ต้น			๕๐,๐๐๐	๕๐,๐๐๐	๕๐,๐๐๐	ร้อยละของครัวเรือนที่มีไฟฟ้าใช้อย่างทั่วถึง	ทำให้ประชาชนมีไฟฟ้าใช้ มีความสะดวก ปลอดภัยในการดำรงชีพเพิ่มมากขึ้น	กองช่าง
๑๖	๖	โครงการขยายเขตไฟฟ้าแรงต่ำ ม.๖ สายนางวันเพ็ญ-ห้วยขี้	เพื่อประชาชนมีไฟฟ้าใช้อย่างทั่วถึง	ประมาณ ๕ หลัก			๕๐,๐๐๐	๕๐,๐๐๐	๕๐,๐๐๐	ร้อยละของครัวเรือนที่มีไฟฟ้าใช้อย่างทั่วถึง	ทำให้ประชาชนมีไฟฟ้าใช้ มีความสะดวก ปลอดภัยในการดำรงชีพเพิ่มมากขึ้น	กองช่าง
๑๗	๖	โครงการขยายเขตไฟฟ้าแรงต่ำ ม.๖ สายนายแสงชัย-โรงเรียนบ้านนาบัว	เพื่อประชาชนมีไฟฟ้าใช้อย่างทั่วถึง	ประมาณ ๕ หลัก			๕๐,๐๐๐	๕๐,๐๐๐	๕๐,๐๐๐	ร้อยละของครัวเรือนที่มีไฟฟ้าใช้อย่างทั่วถึง	ทำให้ประชาชนมีไฟฟ้าใช้ มีความสะดวก ปลอดภัยในการดำรงชีพเพิ่มมากขึ้น	กองช่าง
๑๘	๖,๑๔	โครงการขยายเขตไฟฟ้าแรงต่ำ ม.๖ สายนางบานเย็น-บ้านนาบัว ม.๑๔	เพื่อประชาชนมีไฟฟ้าใช้อย่างทั่วถึง	ประมาณ ๑๐ หลัก			๑๐๐,๐๐๐	๑๐๐,๐๐๐	๑๐๐,๐๐๐	ร้อยละของครัวเรือนที่มีไฟฟ้าใช้อย่างทั่วถึง	ทำให้ประชาชนมีไฟฟ้าใช้ มีความสะดวก ปลอดภัยในการดำรงชีพเพิ่มมากขึ้น	กองช่าง
๑๙	๖	โครงการไฟฟ้าคาดสายหนองกุง-หนองแซง ม.๖	เพื่อความปลอดภัยในชีวิตและทรัพย์สิน	ประมาณ ๑๒ จุด			๑๐๐,๐๐๐	๑๐๐,๐๐๐	๑๐๐,๐๐๐	ร้อยละของครัวเรือนที่มีไฟฟ้าใช้อย่างทั่วถึง	ทำให้ประชาชนมีไฟฟ้าใช้ มีความสะดวก ปลอดภัยในการดำรงชีพเพิ่มมากขึ้น	กองช่าง
๒๐	๗	โครงการขยายเขตไฟฟ้าแรงต่ำ ม.๗ ข้างวัดศรีธนนท์ชัย	เพื่อให้ประชาชนมีไฟฟ้าใช้อย่างทั่วถึง	ประมาณ ๕ หลัก	๕๐,๐๐๐	๕๐,๐๐๐	๕๐,๐๐๐	๕๐,๐๐๐	๕๐,๐๐๐	ร้อยละของครัวเรือนที่มีไฟฟ้าใช้อย่างทั่วถึง	ทำให้ประชาชนมีไฟฟ้าใช้ มีความสะดวก ปลอดภัยในการดำรงชีพเพิ่มมากขึ้น	กองช่าง

ที่	หมู่	โครงการ	วัตถุประสงค์	เป้าหมายผลผลิตโครงการ	๒๕๖๑ (บาท)	๒๕๖๒ (บาท)	๒๕๖๓ (บาท)	๒๕๖๔ (บาท)	๒๕๖๕ (บาท)	ตัวชี้วัด	ผลที่คาดว่าจะได้รับ	หน่วยงานรับผิดชอบหลัก
๒๑	๗	โครงการขยายเขตไฟฟ้าแรงต่ำ ม.๗ สายนายชัยชนะ-นายมานิตย์	เพื่อให้ประชาชนมีไฟฟ้าใช้อย่างทั่วถึง	ประมาณ ๕ หลัก	๕๐,๐๐๐	๕๐,๐๐๐	๕๐,๐๐๐	๕๐,๐๐๐	๕๐,๐๐๐	ร้อยละของครัวเรือนที่มีไฟฟ้าใช้อย่างทั่วถึง	ทำให้ประชาชนมีไฟฟ้าใช้ มีความสะดวกปลอดภัยในการดำรงชีพเพิ่มมากขึ้น	กองช่าง
๒๒	๗	โครงการขยายเขตไฟฟ้าแรงต่ำ ม.๗ สายนางปานทอง-นายสิงหา	เพื่อให้ประชาชนมีไฟฟ้าใช้อย่างทั่วถึง	ประมาณ ๕ หลัก	๕๐,๐๐๐	๕๐,๐๐๐	๕๐,๐๐๐	๕๐,๐๐๐	๕๐,๐๐๐	ร้อยละของครัวเรือนที่มีไฟฟ้าใช้อย่างทั่วถึง	ทำให้ประชาชนมีไฟฟ้าใช้ มีความสะดวกปลอดภัยในการดำรงชีพเพิ่มมากขึ้น	กองช่าง
๒๓	๗	โครงการขยายเขตไฟฟ้าแรงต่ำ ม.๗ เพื่อการเกษตร	เพื่อประชาชนมีไฟฟ้าใช้อย่างทั่วถึง	ประมาณ ๕ หลัก			๕๐,๐๐๐	๕๐,๐๐๐	๕๐,๐๐๐	ร้อยละของครัวเรือนที่มีไฟฟ้าใช้อย่างทั่วถึง	ทำให้ประชาชนมีไฟฟ้าใช้ มีความสะดวกปลอดภัยในการดำรงชีพเพิ่มมากขึ้น	กองช่าง
๒๔	๗	โครงการไฟฟ้าคาดสาย ม.๗ สายนางปานทอง-นายสิงหา	เพื่อความปลอดภัยในชีวิตและทรัพย์สิน	ประมาณ ๖ จุด			๕๐,๐๐๐	๕๐,๐๐๐	๕๐,๐๐๐	ร้อยละของครัวเรือนที่มีไฟฟ้าใช้อย่างทั่วถึง	ทำให้ประชาชนมีไฟฟ้าใช้ มีความสะดวกปลอดภัยในการดำรงชีพเพิ่มมากขึ้น	กองช่าง
๒๕	๗	โครงการขยายเขตไฟฟ้าแรงต่ำสายนางสมปอง-นางนงค์นิต	เพื่อประชาชนมีไฟฟ้าใช้อย่างทั่วถึง	๔ ต้น			๔๐,๐๐๐	๔๐,๐๐๐	๔๐,๐๐๐	ร้อยละของครัวเรือนที่มีไฟฟ้าใช้อย่างทั่วถึง	ทำให้ประชาชนมีไฟฟ้าใช้ มีความสะดวกปลอดภัยในการดำรงชีพเพิ่มมากขึ้น	กองช่าง
๒๖	๘	โครงการขยายเขตไฟฟ้าแรงต่ำ ม.๘ สายแยกโรงเรียน	เพื่อประชาชนมีไฟฟ้าใช้อย่างทั่วถึง	ประมาณ ๒ หลัก	๒๐,๐๐๐		๒๐,๐๐๐	๒๐,๐๐๐	๒๐,๐๐๐	ร้อยละของครัวเรือนที่มีไฟฟ้าใช้อย่างทั่วถึง	ทำให้ประชาชนมีไฟฟ้าใช้ มีความสะดวกปลอดภัยในการดำรงชีพเพิ่มมากขึ้น	กองช่าง
๒๗	๘	โครงการขยายเขตไฟฟ้าแรงต่ำ ม.๘ สายนางแสงจันทร์-นายนภดล	เพื่อประชาชนมีไฟฟ้าใช้อย่างทั่วถึง	ประมาณ ๒ หลัก			๒๐,๐๐๐	๒๐,๐๐๐	๒๐,๐๐๐	ร้อยละของครัวเรือนที่มีไฟฟ้าใช้อย่างทั่วถึง	ทำให้ประชาชนมีไฟฟ้าใช้ มีความสะดวกปลอดภัยในการดำรงชีพเพิ่มมากขึ้น	กองช่าง
๒๘	๘	โครงการไฟฟ้าคาดสาย ม.๘ สายนางหนูเหลี่ยม	เพื่อความสะดวกปลอดภัยในชีวิตและทรัพย์สิน	ประมาณ ๖ จุด			๕๐,๐๐๐	๕๐,๐๐๐	๕๐,๐๐๐	ร้อยละของครัวเรือนที่มีไฟฟ้าใช้อย่างทั่วถึง	ทำให้ประชาชนมีไฟฟ้าใช้ มีความสะดวกปลอดภัยในการดำรงชีพเพิ่มมากขึ้น	กองช่าง
๒๙	๘	โครงการขยายเขตไฟฟ้าแรงต่ำ หมู่ที่ ๘ สายนางลำพิศไปสะพานห้วยคำสีผา	เพื่อประชาชนมีไฟฟ้าใช้อย่างทั่วถึง	ประมาณ ๑๐ ต้น	๑๐๐,๐๐๐	๑๐๐,๐๐๐	๑๐๐,๐๐๐	๑๐๐,๐๐๐	๑๐๐,๐๐๐	ร้อยละของครัวเรือนที่มีไฟฟ้าใช้อย่างทั่วถึง	ทำให้ประชาชนมีไฟฟ้าใช้ มีความสะดวกปลอดภัยในการดำรงชีพเพิ่มมากขึ้น	กองช่าง

ที่	หมู่	โครงการ	วัตถุประสงค์	เป้าหมายผลผลิตโครงการ	๒๕๖๑ (บาท)	๒๕๖๒ (บาท)	๒๕๖๓ (บาท)	๒๕๖๔ (บาท)	๒๕๖๕ (บาท)	ตัวชี้วัด	ผลที่คาดว่าจะได้รับ	หน่วยงานรับผิดชอบหลัก
๓๐	๙	โครงการขยายเขตไฟฟ้าแรงต่ำ ม.๙ สายนายภิรมณ์-นายบุญมา	เพื่อให้ประชาชนมีไฟฟ้าใช้อย่างทั่วถึง	ประมาณ ๕ หลัก			๕๐,๐๐๐	๕๐,๐๐๐	๕๐,๐๐๐	ร้อยละของครัวเรือนที่มีไฟฟ้าใช้อย่างทั่วถึง	ทำให้ประชาชนมีไฟฟ้าใช้ มีความสะดวกปลอดภัยในการดำรงชีพเพิ่มมากขึ้น	กองช่าง
๓๑	๙	โครงการขยายเขตไฟฟ้าแรงต่ำเพื่อการเกษตร ม.๙	เพื่อให้ประชาชนมีไฟฟ้าใช้อย่างทั่วถึง	ประมาณ ๕ หลัก			๕๐,๐๐๐	๕๐,๐๐๐	๕๐,๐๐๐	ร้อยละของครัวเรือนที่มีไฟฟ้าใช้อย่างทั่วถึง	ทำให้ประชาชนมีไฟฟ้าใช้ มีความสะดวกปลอดภัยในการดำรงชีพเพิ่มมากขึ้น	กองช่าง
๓๒	๙	โครงการไฟฟ้าคาดสายภายในหมู่บ้าน ม.๙	เพื่อความสะดวกปลอดภัยในชีวิตและทรัพย์สิน	ประมาณ ๑๐ จุด			๘๐,๐๐๐	๘๐,๐๐๐	๘๐,๐๐๐	ร้อยละของประชาชนในพื้นที่มีความปลอดภัยเพิ่มมากขึ้น	ทำให้ประชาชนมีไฟฟ้าใช้ มีความสะดวกปลอดภัยในการดำรงชีพเพิ่มมากขึ้น	กองช่าง
๓๓	๙	โครงการขยายเขตไฟฟ้าแรงต่ำ สายนางเพ็ญพิศ สุขรี บ้านนายพรภิรมณ์ จันทร์สองดวง	เพื่อให้ประชาชนมีไฟฟ้าใช้อย่างทั่วถึง	๕ ต้น			๕๐,๐๐๐	๕๐,๐๐๐	๕๐,๐๐๐	ร้อยละของครัวเรือนที่มีไฟฟ้าใช้อย่างทั่วถึง	ทำให้ประชาชนมีไฟฟ้าใช้ มีความสะดวกปลอดภัยในการดำรงชีพเพิ่มมากขึ้น	กองช่าง
๓๔	๙	โครงการขยายเขตไฟฟ้าแรงต่ำ สายนายพิทักษ์ บัวชุม - นายประดิษฐ์ บุตรดี	เพื่อให้ประชาชนมีไฟฟ้าใช้อย่างทั่วถึง	๑ ต้น			๑๐,๐๐๐	๑๐,๐๐๐	๑๐,๐๐๐	ร้อยละของครัวเรือนที่มีไฟฟ้าใช้อย่างทั่วถึง	ทำให้ประชาชนมีไฟฟ้าใช้ มีความสะดวกปลอดภัยในการดำรงชีพเพิ่มมากขึ้น	กองช่าง
๓๕	๑๐	โครงการขยายเขตไฟฟ้าแรงสูงพร้อมติดตั้งหม้อแปลงไฟฟ้า ประปาบ้านหมู่ ม.๑๐	เพื่อแก้เหตุไฟฟ้าตกที่สถานีประปา	ขยายเขตไฟฟ้าและติดตั้งหม้อแปลง			๒๐๐,๐๐๐	๒๐๐,๐๐๐	๒๐๐,๐๐๐	ร้อยละของประชาชนมีน้ำประปาใช้อย่างทั่วถึง	ทำให้แก้ไฟฟ้าตกที่สถานีประปา และมีน้ำใช้เพียงพอ	กองช่าง
๓๖	๑๐	โครงการขยายเขตไฟฟ้าแรงต่ำเพื่อการเกษตร ม.๑๐ สายนายจันทร์เพ็ง-นายสิงห์	เพื่อประชาชนมีไฟฟ้าใช้อย่างทั่วถึง	ปราะมาณ ๓ หลัก			๓๐,๐๐๐	๓๐,๐๐๐	๓๐,๐๐๐	ร้อยละของครัวเรือนที่มีไฟฟ้าใช้อย่างทั่วถึง	ทำให้ประชาชนมีไฟฟ้าใช้ มีความสะดวกปลอดภัยในการดำรงชีพเพิ่มมากขึ้น	กองช่าง
๓๗	๑๐	โครงการขยายเขตไฟฟ้าแรงต่ำ ม.๑๐ สายนายสุทิน-นางใสมา	เพื่อประชาชนมีไฟฟ้าใช้อย่างทั่วถึง	ประมาณ ๕ หลัก			๕๐,๐๐๐	๕๐,๐๐๐	๕๐,๐๐๐	ร้อยละของครัวเรือนที่มีไฟฟ้าใช้อย่างทั่วถึง	ทำให้ประชาชนมีไฟฟ้าใช้ มีความสะดวกปลอดภัยในการดำรงชีพเพิ่มมากขึ้น	กองช่าง
๓๘	๑๐	โครงการขยายเขตไฟฟ้าแรงต่ำ ม.๑๐ สายนายคมสัน-นายประยูร	เพื่อประชาชนมีไฟฟ้าใช้อย่างทั่วถึง	ประมาณ ๕ หลัก			๕๐,๐๐๐	๕๐,๐๐๐	๕๐,๐๐๐	ร้อยละของครัวเรือนที่มีไฟฟ้าใช้อย่างทั่วถึง	ทำให้ประชาชนมีไฟฟ้าใช้ มีความสะดวกปลอดภัยในการดำรงชีพเพิ่มมากขึ้น	กองช่าง

ที่	หมู่	โครงการ	วัตถุประสงค์	เป้าหมายผลผลิตโครงการ	๒๕๖๑ (บาท)	๒๕๖๒ (บาท)	๒๕๖๓ (บาท)	๒๕๖๔ (บาท)	๒๕๖๕ (บาท)	ตัวชี้วัด	ผลที่คาดว่าจะได้รับ	หน่วยงานรับผิดชอบหลัก
๓๙	๑๐	โครงการขยายเขตไฟฟ้าแรงต่ำ ซอยหนองกกคูณ ม.๑๐	เพื่อประชาชนมีไฟฟ้าใช้อย่างทั่วถึง	๒ ต้น			๒๐,๐๐๐	๒๐,๐๐๐	๒๐,๐๐๐	ร้อยละของครัวเรือนที่มีไฟฟ้าใช้อย่างทั่วถึง	ทำให้ประชาชนมีไฟฟ้าใช้ มีความสะดวกปลอดภัยในการดำรงชีพเพิ่มมากขึ้น	กองช่าง
๔๐	๑๐	โครงการไฟฟ้าคาดสาย ม.๑๐	เพื่อความสะดวกปลอดภัยในชีวิตและทรัพย์สิน	ประมาณ ๕ จุด			๒๕,๐๐๐	๒๕,๐๐๐	๒๕,๐๐๐	ร้อยละของครัวเรือนที่มีไฟฟ้าใช้อย่างทั่วถึง	ทำให้ประชาชนมีไฟฟ้าใช้ มีความสะดวกปลอดภัยในการดำรงชีพเพิ่มมากขึ้น	กองช่าง
๔๑	๑๐	โครงการขยายเขตไฟฟ้าแรงต่ำ สายนางธนูศร	เพื่อให้ประชาชนมีไฟฟ้าใช้อย่างทั่วถึง	๒ ต้น			๒๐,๐๐๐	๒๐,๐๐๐	๒๐,๐๐๐	ร้อยละของครัวเรือนที่มีไฟฟ้าใช้อย่างทั่วถึง	ทำให้ประชาชนมีไฟฟ้าใช้ มีความสะดวกปลอดภัยในการดำรงชีพเพิ่มมากขึ้น	กองช่าง
๔๒	๑๐	โครงการขายเขตไฟฟ้าแรงต่ำ หมู่ที่ ๑๐ สายนายหนูไพ - ครัวเสือน้อย	เพื่อให้ประชาชนมีไฟฟ้าใช้อย่างทั่วถึง	๒ ต้น			๒๐,๐๐๐	๒๐,๐๐๐	๒๐,๐๐๐	ร้อยละของครัวเรือนที่มีไฟฟ้าใช้อย่างทั่วถึง	ทำให้ประชาชนมีไฟฟ้าใช้ มีความสะดวกปลอดภัยในการดำรงชีพเพิ่มมากขึ้น	กองช่าง
๔๓	๑๑	โครงการขยายเขตไฟฟ้าแรงต่ำเพื่อการเกษตร ม.๑๑ สายห้วยยาง	เพื่อให้ประชาชนมีไฟฟ้าใช้อย่างทั่วถึง	ประมาณ ๕ หลัก	๕๐,๐๐๐		๕๐,๐๐๐	๕๐,๐๐๐	๕๐,๐๐๐	ร้อยละของครัวเรือนที่มีไฟฟ้าใช้อย่างทั่วถึง	ทำให้ประชาชนมีไฟฟ้าใช้ มีความสะดวกปลอดภัยในการดำรงชีพเพิ่มมากขึ้น	กองช่าง
๔๔	๑๑	โครงการขยายเขตไฟฟ้า หลังวัดสระแก้ว	เพื่อประชาชนมีไฟฟ้าใช้อย่างทั่วถึง	ประมาณ ๕ ต้น	๕๐,๐๐๐	๕๐,๐๐๐	๕๐,๐๐๐	๕๐,๐๐๐	๕๐,๐๐๐	ร้อยละของครัวเรือนที่มีไฟฟ้าใช้อย่างทั่วถึง	ทำให้ประชาชนมีไฟฟ้าใช้ มีความสะดวกปลอดภัยในการดำรงชีพเพิ่มมากขึ้น	กองช่าง
๔๕	๑๑	โครงการขายเขตไฟฟ้าแรงต่ำ จากหลังเมรุ-หนองผีน้อย	เพื่อประชาชนมีไฟฟ้าใช้อย่างทั่วถึง	๕ ต้น			๕๐,๐๐๐	๕๐,๐๐๐	๕๐,๐๐๐	ร้อยละของครัวเรือนที่มีไฟฟ้าใช้อย่างทั่วถึง	ทำให้ประชาชนมีไฟฟ้าใช้ มีความสะดวกปลอดภัยในการดำรงชีพเพิ่มมากขึ้น	กองช่าง
๔๖	๑๑	โครงการขายเขตไฟฟ้าแรงต่ำ จากหลัง อบต.โคกหินแฮ่-ทุ่งห้วยแคน	เพื่อประชาชนมีไฟฟ้าใช้อย่างทั่วถึง	๕ ต้น			๕๐,๐๐๐	๕๐,๐๐๐	๕๐,๐๐๐	ร้อยละของครัวเรือนที่มีไฟฟ้าใช้อย่างทั่วถึง	ทำให้ประชาชนมีไฟฟ้าใช้ มีความสะดวกปลอดภัยในการดำรงชีพเพิ่มมากขึ้น	กองช่าง
๔๗	๑๑	โครงการขยายเขตไฟฟ้าแรงต่ำ บ้านนายสมจิต บัวชุม -นายตะวัน บัวชุม	เพื่อให้ประชาชนมีไฟฟ้าใช้อย่างทั่วถึง	๒ ต้น			๒๐,๐๐๐	๒๐,๐๐๐	๒๐,๐๐๐	ร้อยละของครัวเรือนที่มีไฟฟ้าใช้อย่างทั่วถึง	ทำให้ประชาชนมีไฟฟ้าใช้ มีความสะดวกปลอดภัยในการดำรงชีพเพิ่มมากขึ้น	กองช่าง

ที่	หมู่	โครงการ	วัตถุประสงค์	เป้าหมายผลผลิตโครงการ	๒๕๖๑ (บาท)	๒๕๖๒ (บาท)	๒๕๖๓ (บาท)	๒๕๖๔ (บาท)	๒๕๖๕ (บาท)	ตัวชี้วัด	ผลที่คาดว่าจะได้รับ	หน่วยงานรับผิดชอบหลัก
๔๘	๑๑	โครงการขยายเขตไฟฟ้าแรงต่ำ นานายหนูฝาด - หนองดู่	เพื่อให้ประชาชนมีไฟฟ้าใช้อย่างทั่วถึง	๕ ต้น			๕๐,๐๐๐	๕๐,๐๐๐	๕๐,๐๐๐	ร้อยละของครัวเรือนที่มีไฟฟ้าใช้อย่างทั่วถึง	ทำให้ประชาชนมีไฟฟ้าใช้ มีความสะดวกปลอดภัยในการดำรงชีพเพิ่มมากขึ้น	กองช่าง
๔๙	๑๒	โครงการขยายเขตไฟฟ้าแรงต่ำ ม.๑๒ สายถนนใหญ่-หนองม่วง	เพื่อให้ประชาชนมีไฟฟ้าใช้อย่างทั่วถึง	ประมาณ ๑๐ หลัก	๑๐๐,๐๐๐		๑๐๐,๐๐๐	๑๐๐,๐๐๐	๑๐๐,๐๐๐	ร้อยละของครัวเรือนที่มีไฟฟ้าใช้อย่างทั่วถึง	ทำให้ประชาชนมีไฟฟ้าใช้ มีความสะดวกปลอดภัยในการดำรงชีพเพิ่มมากขึ้น	กองช่าง
๕๐	๑๒	โครงการขยายเขตไฟฟ้าเพื่อการเกษตร ม.๑๒ สายบ้านฮ่าง-ทุ่งสว่าง	เพื่อประชาชนมีไฟฟ้าใช้อย่างทั่วถึง	ประมาณ ๓๐ หลัก	๓๐๐,๐๐๐		๓๐๐,๐๐๐	๓๐๐,๐๐๐	๓๐๐,๐๐๐	ร้อยละของครัวเรือนที่มีไฟฟ้าใช้อย่างทั่วถึง	ทำให้ประชาชนมีไฟฟ้าใช้ มีความสะดวกปลอดภัยในการดำรงชีพเพิ่มมากขึ้น	กองช่าง
๕๑	๑๒	โครงการขยายเขตไฟฟ้าแรงต่ำบ้านฮ่าง-บ้านทุ่งสว่าง	เพื่อประชาชนมีไฟฟ้าใช้อย่างทั่วถึง	๓๐ ต้น			๓๐๐,๐๐๐	๓๐๐,๐๐๐	๓๐๐,๐๐๐	ร้อยละของครัวเรือนที่มีไฟฟ้าใช้อย่างทั่วถึง	ทำให้ประชาชนมีไฟฟ้าใช้ มีความสะดวกปลอดภัยในการดำรงชีพเพิ่มมากขึ้น	กองช่าง
๕๒	๑๓	โครงการขยายเขตไฟฟ้าแรงต่ำ ม.๑๓ สายนายวัชรินทร์	เพื่อประชาชนมีไฟฟ้าใช้อย่างทั่วถึง	ประมาณ ๕ หลัก	๕๐,๐๐๐		๕๐,๐๐๐	๕๐,๐๐๐	๕๐,๐๐๐	ร้อยละของครัวเรือนที่มีไฟฟ้าใช้อย่างทั่วถึง	ทำให้ประชาชนมีไฟฟ้าใช้ มีความสะดวกปลอดภัยในการดำรงชีพเพิ่มมากขึ้น	กองช่าง
๕๓	๑๓	โครงการขยายเขตไฟฟ้าแรงต่ำ ม.๑๓ สายกุดผือ	เพื่อประชาชนมีไฟฟ้าใช้อย่างทั่วถึง	ประมาณ ๕ หลัก	๕๐,๐๐๐		๕๐,๐๐๐	๕๐,๐๐๐	๕๐,๐๐๐	ร้อยละของครัวเรือนที่มีไฟฟ้าใช้อย่างทั่วถึง	ทำให้ประชาชนมีไฟฟ้าใช้ มีความสะดวกปลอดภัยในการดำรงชีพเพิ่มมากขึ้น	กองช่าง
๕๔	๑๓	โครงการขยายเขตไฟฟ้าแรงต่ำสายข้างบ้านชนเผ่าผู้ไทย	เพื่อประชาชนมีไฟฟ้าใช้อย่างทั่วถึง	๓ ต้น			๓๐,๐๐๐	๓๐,๐๐๐	๓๐,๐๐๐	ร้อยละของครัวเรือนที่มีไฟฟ้าใช้อย่างทั่วถึง	ทำให้ประชาชนมีไฟฟ้าใช้ มีความสะดวกปลอดภัยในการดำรงชีพเพิ่มมากขึ้น	กองช่าง
๕๕	๑๔	โครงการขยายเขตไฟฟ้าแรงต่ำ ม.๑๔ สายนางสมคิด	เพื่อประชาชนมีไฟฟ้าใช้อย่างทั่วถึง	ประมาณ ๔ หลัก			๔๐,๐๐๐	๔๐,๐๐๐	๔๐,๐๐๐	ร้อยละของครัวเรือนที่มีไฟฟ้าใช้อย่างทั่วถึง	ทำให้ประชาชนมีไฟฟ้าใช้ มีความสะดวกปลอดภัยในการดำรงชีพเพิ่มมากขึ้น	กองช่าง
๕๖	๑๔	โครงการขยายเขตไฟฟ้าแรงต่ำ ม.๑๔ สายสำนักสงฆ์	เพื่อประชาชนมีไฟฟ้าใช้อย่างทั่วถึง	ประมาณ ๔ หลัก			๔๐,๐๐๐	๔๐,๐๐๐	๔๐,๐๐๐	ร้อยละของครัวเรือนที่มีไฟฟ้าใช้อย่างทั่วถึง	ทำให้ประชาชนมีไฟฟ้าใช้ มีความสะดวกปลอดภัยในการดำรงชีพเพิ่มมากขึ้น	กองช่าง

ที่	หมู่	โครงการ	วัตถุประสงค์	เป้าหมายผลผลิตโครงการ	๒๕๖๑ (บาท)	๒๕๖๒ (บาท)	๒๕๖๓ (บาท)	๒๕๖๔ (บาท)	๒๕๖๕ (บาท)	ตัวชี้วัด	ผลที่คาดว่าจะได้รับ	หน่วยงานรับผิดชอบหลัก
๕๗	๑๔	โครงการขยายเขตไฟฟ้าแรงต่ำ ทางเข้าสำนักสงฆ์	เพื่อประชาชนมีไฟฟ้าใช้อย่างทั่วถึง	๔ ต้น			๔๐,๐๐๐	๔๐,๐๐๐	๔๐,๐๐๐	ร้อยละของครัวเรือนที่มีไฟฟ้าใช้อย่างทั่วถึง	ทำให้ประชาชนมีไฟฟ้าใช้ มีความสะดวก ปลอดภัยในการดำรงชีพเพิ่มมากขึ้น	กองช่าง
๕๘	๑๕	โครงการขยายเขตไฟฟ้าแรงต่ำ สายนายอภิชาต	เพื่อประชาชนมีไฟฟ้าใช้อย่างทั่วถึง	ประมาณ ๓ หลัก			๓๐,๐๐๐	๓๐,๐๐๐	๓๐,๐๐๐	ร้อยละของครัวเรือนที่มีไฟฟ้าใช้อย่างทั่วถึง	ทำให้ประชาชนมีไฟฟ้าใช้ มีความสะดวก ปลอดภัยในการดำรงชีพเพิ่มมากขึ้น	กองช่าง
๕๙	๑๕	โครงการขยายเขตไฟฟ้าแรงสูง ม.๑๕ สายนายจราคม-นายดัสกร	เพื่อประชาชนมีไฟฟ้าใช้อย่างทั่วถึง	ประมาณ ๓ หลัก			๑๐๐,๐๐๐	๑๐๐,๐๐๐	๑๐๐,๐๐๐	ร้อยละของครัวเรือนที่มีไฟฟ้าใช้อย่างทั่วถึง	ทำให้ประชาชนมีไฟฟ้าใช้ มีความสะดวก ปลอดภัยในการดำรงชีพเพิ่มมากขึ้น	กองช่าง
๖๐	๑๕	โครงการขยายเขตไฟฟ้าแรงต่ำ ม.๑๕ สายหนองหญ้าปล้อง-นายลำจักร	เพื่อให้ประชาชนมีไฟฟ้าใช้อย่างทั่วถึง	ประมาณ ๕ หลัก			๕๐๐,๐๐๐	๕๐๐,๐๐๐	๕๐๐,๐๐๐	ร้อยละของครัวเรือนที่มีไฟฟ้าใช้อย่างทั่วถึง	ทำให้ประชาชนมีไฟฟ้าใช้ มีความสะดวก ปลอดภัยในการดำรงชีพเพิ่มมากขึ้น	กองช่าง
๖๑	๑๕	โครงการขยายเขตไฟฟ้าแรงต่ำ สายนายไพรวัลย์ - นายบุญพร้อม	เพื่อให้ประชาชนมีไฟฟ้าใช้อย่างทั่วถึง	๔ ต้น			๔๐,๐๐๐	๔๐,๐๐๐	๔๐,๐๐๐	ร้อยละของครัวเรือนที่มีไฟฟ้าใช้อย่างทั่วถึง	ทำให้ประชาชนมีไฟฟ้าใช้ มีความสะดวก ปลอดภัยในการดำรงชีพเพิ่มมากขึ้น	กองช่าง
๖๒	๑๕	โครงการขยายเขตไฟฟ้าแรงสูง สายนายเนรมิตร - นางแดง	เพื่อให้ประชาชนมีไฟฟ้าใช้อย่างทั่วถึง	ระยะทาง ๑,๕๐๐ เมตร			๕๐๐,๐๐๐	๕๐๐,๐๐๐	๕๐๐,๐๐๐	ร้อยละของครัวเรือนที่มีไฟฟ้าใช้อย่างทั่วถึง	ทำให้ประชาชนมีไฟฟ้าใช้ มีความสะดวก ปลอดภัยในการดำรงชีพเพิ่มมากขึ้น	กองช่าง
๖๓	๑-๑๕	โครงการขยายเขตไฟฟ้าแรงต่ำเพื่อการเกษตรทุกหมู่บ้าน	เพื่อให้ประชาชนมีไฟฟ้าใช้อย่างทั่วถึง	ประมาณ ๕ หลัก			๕๐,๐๐๐	๕๐,๐๐๐	๕๐,๐๐๐	ร้อยละของครัวเรือนที่มีไฟฟ้าใช้อย่างทั่วถึง	ทำให้ประชาชนมีไฟฟ้าใช้ มีความสะดวก ปลอดภัยในการดำรงชีพเพิ่มมากขึ้น	กองช่าง

ก.ยุทธศาตร์จังหวัดที่ ๒ การพัฒนาการเกษตรและอุตสาหกรรมการเกษตรเป็นมิตรกับสิ่งแวดล้อม

ข.ยุทธศสาสตร์การพัฒนาของ อปท. ในเขตจังหวัดที่ ๖ การพัฒนาการเกษตรและอุตสาหกรรมการเกษตร

๒.ยุทธศสาสตร์การพัฒนาด้านเศรษฐกิจ

๒.๑ แผนงานการเกษตร

ฝ. ๐๒

ที่	หมู่	โครงการ	วัตถุประสงค์	เป้าหมายผลผลิตโครงการ	๒๕๖๑ (บาท)	๒๕๖๒ (บาท)	๒๕๖๓ (บาท)	๒๕๖๔ (บาท)	๒๕๖๕ (บาท)	ตัวชี้วัด	ผลที่คาดว่าจะได้รับ	หน่วยงานรับผิดชอบหลัก
๑	๑	โครงการกั้นห้วยเหมืองนา ม.๑ นานายท่อนแก้ว	เพื่อลดปัญหาขาดแคลนน้ำเพื่อการเกษตร	ขนาดกว้าง ๖ เมตร	๑๐๐,๐๐๐		๑๐๐,๐๐๐	๑๐๐,๐๐๐	๑๐๐,๐๐๐	ร้อยละของครัวเรือนในพื้นที่ที่ได้ประโยชน์จากแหล่งน้ำ	ทำให้เกษตรกรมีน้ำเพื่อการเกษตรเพียงพอ ลดปัญหาขาดแคลนน้ำเพื่อการเพาะปลูก	กองช่าง
๒	๑	โครงการเจาะบ่อบาดาลเพื่อการเกษตร ม.๑	เพื่อลดปัญหาขาดแคลนน้ำเพื่อการเกษตร	ขนาด Ø ๕" ลึก ๓๐ เมตร จำนวน ๑๐ บ่อ			๘๐,๐๐๐	๘๐,๐๐๐	๘๐,๐๐๐	ร้อยละของครัวเรือนในพื้นที่ที่ได้ประโยชน์จากแหล่งน้ำ	ทำให้เกษตรกรมีน้ำเพื่อการเกษตรเพียงพอ ลดปัญหาขาดแคลนน้ำเพื่อการเพาะปลูก	กองช่าง
๓	๓	โครงการก่อสร้างฝายน้ำล้นห้วยน้ำคำ ม.๓	เพื่อลดปัญหาขาดแคลนน้ำเพื่อการเกษตร	ขนาดกว้าง ๑๐ เมตร สันฝายสูง ๑.๐๐ เมตร			๒๐๐,๐๐๐	๒๐๐,๐๐๐	๒๐๐,๐๐๐	ร้อยละของครัวเรือนในพื้นที่ที่ได้ประโยชน์จากแหล่งน้ำ	ทำให้เกษตรกรมีน้ำเพื่อการเกษตรเพียงพอ ลดปัญหาขาดแคลนน้ำเพื่อการเพาะปลูก	กองช่าง
๔	๓,๔	โครงการขุดลอกคลองไส้ไก่ นาม่วงท่า-นาม่วงทุ่ง	เพื่อลดปัญหาขาดแคลนน้ำเพื่อการเกษตร	ขนาดปากกว้าง ๒.๐๐ เมตร ยาว ๑,๒๕๐ เมตร ลึกเฉลี่ย ๑.๐๐ เมตร			๕๐๐,๐๐๐	๕๐๐,๐๐๐	๕๐๐,๐๐๐	ร้อยละของครัวเรือนในพื้นที่ที่ได้ประโยชน์จากแหล่งน้ำ	ทำให้เกษตรกรมีน้ำเพื่อการเกษตรเพียงพอ ลดปัญหาขาดแคลนน้ำเพื่อการเพาะปลูก	กองช่าง
๕	๔	โครงการขุดลอกหนองตาทิดโพ	เพื่อลดปัญหาขาดแคลนน้ำเพื่อการเกษตร	ขนาดพื้นที่ขุดลอกไม่น้อยกว่า ๘,๐๐๐ ลบ.เมตร โดยการขุดลึกเฉลี่ย ๒.๐๐ เมตร พร้อมป้ายโครงการ จำนวน ๑ ป้าย ตามแบบ อบต.โคกหินแฮ่	๒๘๔,๐๐๐		๒๘๔,๐๐๐	๒๘๔,๐๐๐	๒๘๔,๐๐๐	ร้อยละของครัวเรือนในพื้นที่ที่ได้ประโยชน์จากแหล่งน้ำ	ทำให้เกษตรกรมีน้ำเพื่อการเกษตรเพียงพอ ลดปัญหาขาดแคลนน้ำเพื่อการเพาะปลูก	กองช่าง
๖	๕	โครงการก่อสร้างคลองส่งน้ำเพื่อการเกษตร ม.๕ สายนานายมานะ-นานายสมใจ	เพื่อลดปัญหาขาดแคลนน้ำเพื่อการเกษตร	ขนาดดาดคอนกรีตกว้าง ๑.๐๐ เมตร ท้องคลองกว้าง ๐.๓๐ เมตร ยาว ๒๔๐ เมตร			๑๐๐,๐๐๐	๑๐๐,๐๐๐	๑๐๐,๐๐๐	ร้อยละของครัวเรือนในพื้นที่ที่ได้ประโยชน์จากแหล่งน้ำ	ทำให้เกษตรกรมีน้ำเพื่อการเกษตรเพียงพอ ลดปัญหาขาดแคลนน้ำเพื่อการเพาะปลูก	กองช่าง
๗	๖	โครงการขุดลอกห้วยเตย	เพื่อลดปัญหาขาดแคลนน้ำเพื่อการเกษตร	ขนาดปากกว้าง ๕.๐๐ เมตร ยาว ๕๐๐.๐๐ เมตร ลึกเฉลี่ย ๓.๐๐ เมตร ตามแบบ อบต.โคกหินแฮ่	๒๐๐,๐๐๐	๒๐๐,๐๐๐	๒๐๐,๐๐๐	๒๐๐,๐๐๐	๒๐๐,๐๐๐	ร้อยละของครัวเรือนในพื้นที่ที่ได้ประโยชน์จากแหล่งน้ำ	ทำให้เกษตรกรมีน้ำเพื่อการเกษตรเพียงพอ ลดปัญหาขาดแคลนน้ำเพื่อการเพาะปลูก	กองช่าง

ที่	หมู่	โครงการ	วัตถุประสงค์	เป้าหมายผลผลิตโครงการ	๒๕๖๑ (บาท)	๒๕๖๒ (บาท)	๒๕๖๓ (บาท)	๒๕๖๔ (บาท)	๒๕๖๕ (บาท)	ตัวชี้วัด	ผลที่คาดว่าจะได้รับ	หน่วยงานรับผิดชอบหลัก
๘	๖	โครงการก่อสร้างบันไดปลาโจน (สปริงเวย์กักเก็บน้ำ) จากห้วยแคนมาห้วยเตยตอนล่าง	เพื่อกักเก็บน้ำ ให้มีน้ำให้ปลาวางไข่เป็นแหล่งขยายพันธุ์ปลา				๒๐๐,๐๐๐	๒๐๐,๐๐๐	๒๐๐,๐๐๐	ร้อยละของครัวเรือนในพื้นที่ที่ได้ประโยชน์จากแหล่งน้ำ	ทำให้เกษตรกรมีน้ำเพื่อการเกษตรเพียงพอ ลดปัญหาขาดแคลนน้ำเพื่อการเพาะปลูก	กองช่าง
๙	๘	โครงการขุดลอกห้วยผักหนาม	เพื่อลดปัญหาขาดแคลนน้ำเพื่อการเกษตร	ขนาดกว้าง ๒.๐๐ เมตร ยาว ๑๑๐.๐๐ เมตร ลึก ๑.๕๐ เมตร มีปริมาณดินขุด ๓๓๐ ลบ.ม.			๑๐,๐๐๐	๑๐,๐๐๐	๑๐,๐๐๐	ร้อยละของครัวเรือนในพื้นที่ที่ได้ประโยชน์จากแหล่งน้ำ	ทำให้เกษตรกรมีน้ำเพื่อการเกษตรเพียงพอ ลดปัญหาขาดแคลนน้ำเพื่อการเพาะปลูก	กองช่าง
๑๐	๙	โครงการเจาะบ่อบาดาลเพื่อการเกษตร ม.๙	เพื่อลดปัญหาขาดแคลนน้ำเพื่อการเกษตร	ขนาด Ø ๔" ลึก ๓๐ เมตร จำนวน ๑๐ บ่อ	๘๐,๐๐๐	๘๐,๐๐๐	๘๐,๐๐๐	๘๐,๐๐๐	๘๐,๐๐๐	ร้อยละของครัวเรือนในพื้นที่ที่ได้ประโยชน์จากแหล่งน้ำ	ทำให้เกษตรกรมีน้ำเพื่อการเกษตรเพียงพอ ลดปัญหาขาดแคลนน้ำเพื่อการเพาะปลูก	กองช่าง
๑๑	๙	โครงการขุดลอกเหมืองห้วยหอ	เพื่อลดปัญหาขาดแคลนน้ำเพื่อการเกษตร	ขนาดกว้าง ๑.๒๐ เมตร ยาว ๑,๕๐๐ เมตร ลึกเฉลี่ย ๑.๕๐ เมตร พร้อมวางท่อระบายน้ำ ขนาด Ø ๐.๘๐ x ๑.๐๐ ม. จำนวน ๑๖ ท่อน และก่อสร้างถนนดินกว้าง ๓.๐๐ เมตร ยาว ๓๐๐ เมตร หนาเฉลี่ย ๐.๓๐ เมตร			๑๐๐,๐๐๐	๑๐๐,๐๐๐	๑๐๐,๐๐๐	ร้อยละของครัวเรือนในพื้นที่ที่ได้ประโยชน์จากแหล่งน้ำ	ทำให้เกษตรกรมีน้ำเพื่อการเกษตรเพียงพอ ลดปัญหาขาดแคลนน้ำเพื่อการเพาะปลูก	กองช่าง
๑๒	๑๑	โครงการเจาะบ่อบาดาลเพื่อการเกษตรนานายสำรวย-นายชมเชย ม.๑๑	เพื่อลดปัญหาขาดแคลนน้ำเพื่อการเกษตร	ขนาด Ø ๔" ลึก ๓๐ เมตร จำนวน ๑๐ บ่อ			๘๐,๐๐๐	๘๐,๐๐๐	๘๐,๐๐๐	ร้อยละของครัวเรือนในพื้นที่ที่ได้ประโยชน์จากแหล่งน้ำ	ทำให้เกษตรกรมีน้ำเพื่อการเกษตรเพียงพอ ลดปัญหาขาดแคลนน้ำเพื่อการเพาะปลูก	กองช่าง
๑๓	๑๕	โครงการขุดคลองส่งน้ำในเขตบ้านชลประทาน ม.๑๕	เพื่อลดปัญหาขาดแคลนน้ำเพื่อการเกษตร	ขนาดกว้าง ๑.๐๐ เมตร ยาว ๒,๐๐๐ เมตร ลึกเฉลี่ย ๐.๖๐ เมตร			๑๐๐,๐๐๐	๑๐๐,๐๐๐	๑๐๐,๐๐๐	ร้อยละของครัวเรือนในพื้นที่ที่ได้ประโยชน์จากแหล่งน้ำ	ทำให้เกษตรกรมีน้ำเพื่อการเกษตรเพียงพอ ลดปัญหาขาดแคลนน้ำเพื่อการเพาะปลูก	กองช่าง
๑๔	๑-๑๕	โครงการเจาะบ่อบาดาลน้ำลึกเพื่อการเกษตรทุกหมู่บ้าน	เพื่อลดปัญหาขาดแคลนน้ำเพื่อการเกษตร	ขนาด Ø ๔" ลึก ๑๐๐ เมตร พร้อมเครื่องสูบน้ำชนิดจุ่ม			๒๐๐,๐๐๐	๒๐๐,๐๐๐	๒๐๐,๐๐๐	ร้อยละของครัวเรือนในพื้นที่ที่ได้ประโยชน์จากแหล่งน้ำ	ทำให้เกษตรกรมีน้ำเพื่อการเกษตรเพียงพอ ลดปัญหาขาดแคลนน้ำเพื่อการเพาะปลูก	กองช่าง
๑๕	๑๕	โครงการขุดลอกหนองกุดยาง	เพื่อลดปัญหาขาดแคลนน้ำเพื่อการเกษตร	ขนาดปากกว้างเฉลี่ย ๓๖.๐๐ เมตร ยาว ๒๓๖.๕๐ เมตร ลึกเฉลี่ย ๑.๐๕ เมตร หรือมีพื้นที่ขุดไม่น้อยกว่า ๘,๕๑๔ ลบ.เมตร พร้อมป้ายโครงการจำนวน ๑ ป้าย ตามแบบ อบต.โคกหินแฮ่	๔๘๖,๐๐๐		๔๘๖,๐๐๐	๔๘๖,๐๐๐	๔๘๖,๐๐๐	ร้อยละของครัวเรือนในพื้นที่ที่ได้ประโยชน์จากแหล่งน้ำ	ทำให้เกษตรกรมีน้ำเพื่อการเกษตรเพียงพอ ลดปัญหาขาดแคลนน้ำเพื่อการเพาะปลูก	กองช่าง

ที่	หมู่	โครงการ	วัตถุประสงค์	เป้าหมายผลผลิตโครงการ	๒๕๖๑ (บาท)	๒๕๖๒ (บาท)	๒๕๖๓ (บาท)	๒๕๖๔ (บาท)	๒๕๖๕ (บาท)	ตัวชี้วัด	ผลที่คาดว่าจะได้รับ	หน่วยงานรับผิดชอบหลัก
๑๖		อุดหนุนศูนย์ถ่ายทอดเทคโนโลยีการเกษตร	เพื่อบริหารจัดการศูนย์ถ่ายทอดเทคโนโบยีการเกษตรและส่งเสริมวิชาการเกษตร	อุดหนุนศูนย์ถ่ายทอดเทคโนโลยีการเกษตร	๑๐๐,๐๐๐	๑๐๐,๐๐๐	๑๐๐,๐๐๐	๑๐๐,๐๐๐	๑๐๐,๐๐๐	ร้อยละของประชาชนที่รับความรู้ด้านวิชาการเกษตร	ทำให้ประชาชนมีความรู้ทางวิชาการเกษตรเพิ่มมกขึ้น	สำนักปลัด
๑๗	๑-๑๕	โครงการธนาคารน้ำใต้ดิน	เพื่อให้มีน้ำใช้ตลอดทั้งปี	ทำการขุดหลุมลึก เพื่อให้น้ำคืนสู่ดิน ทั้ง ๑๕ หมู่			๖๐๐,๐๐๐	๖๐๐,๐๐๐	๖๐๐,๐๐๐	ร้อยละของประชาชนในตำบลโคกหินแฮ่	ทำให้ประชาชนมีน้ำใช้ตลอดทั้งปี	กองช่าง

ก.ยุทธศาตร์จังหวัดที่ ๒ การพัฒนาการและส่งเสริมการท่องเที่ยว

ข.ยุทธศสาสตร์การพัฒนาของ อปท. ในเขตจังหวัดที่ ๒ การพัฒนาการและส่งเสริมการท่องเที่ยว

๓.ยุทธศสาสตร์การพัฒนาด้านการศึกษา ประเพณี วัฒนธรรม การท่องเที่ยว และนันทนาการ

ผ. ๐๒

ที่	หมู่	โครงการ	วัตถุประสงค์	เป้าหมายผลผลิตโครงการ	๒๕๖๑ (บาท)	๒๕๖๒ (บาท)	๒๕๖๓ (บาท)	๒๕๖๔ (บาท)	๒๕๖๕ (บาท)	ตัวชี้วัด	ผลที่คาดว่าจะได้รับ	หน่วยงานรับผิดชอบหลัก
		๓.๑ แผนงานการศึกษา										
๑		ส่งเสริมครู ผู้ดูแลเด็กให้ได้รับการศึกษาต่อในหลักสูตรปฐมวัย	เพื่อพัฒนาศักยภาพครูให้มีประสิทธิภาพมากขึ้น	ได้รับการศึกษาตรงตามหลักสูตร	๖๐,๐๐๐	๖๐,๐๐๐	๖๐,๐๐๐	๖๐,๐๐๐	๖๐,๐๐๐	ร้อยละของครูที่ได้รับการศึกษาต่อ	ครู/ผู้ดูแลเด็กได้รับการพัฒนาให้มีประสิทธิภาพ	อบต./กองการศึกษาฯ
๒		โครงการก่อสร้างรั้วกำแพงศูนย์พัฒนาเด็กเล็กตำบลโคกหินแฮ่ พร้อมทาสีรั้ว	เพื่อความเป็นระเบียบเรียบร้อยสวยงาม	รั้งสูง ๒.๑๐ เมตร ยาวรวม ๑๐๐ เมตร			๒๕๐,๐๐๐	๒๕๐,๐๐๐	๒๕๐,๐๐๐	ร้อยละของนักเรียนที่ได้รับประโยชน์	ศูนย์พัฒนาเด็กเล็กเป็นระเบียบเรียบร้อยปลอดภัย	อบต./กองการศึกษาฯ ศูนย์พัฒนาเด็กเล็ก
๓		ปรับปรุงภูมิทัศน์ศูนย์พัฒนาเด็กเล็กตำบลโคกหินแฮ่	เพื่อความปลอดภัย เป็นระเบียบเรียบร้อย	โดยการก่อสร้างถนนภายในบริเวณ ถมดิน ปลูกหญ้า ปลูกดอกไม้ รางระบายน้ำ	๑๗๐,๐๐๐	๑๗๐,๐๐๐	๑๗๐,๐๐๐	๑๗๐,๐๐๐	๑๗๐,๐๐๐	ร้องละของนักเรียนที่ได้รับประโยชน์	ทำให้ศูนย์พัฒนาเด็กเล็กน่าอยู่สวยงาม	ศูนย์พัฒนาเด็กเล็ก
๔		โครงการก่อสร้างเตาเผาขยะศูนย์พัฒนาเด็กเล็กตำบลโคกหินแฮ่	เพื่อการกำจัดขยะ เป็นไปอย่างถูกสุขอนามัย	เตาเผาขนาดกว้าง ๒.๐๐ เมตร ยาว ๒.๐๐ เมตร สุง ๑.๐๐ เมตร			๕๐,๐๐๐	๕๐,๐๐๐	๕๐,๐๐๐	ร้อยละของนักเรียนที่ได้รับประโยชน์	ทำให้ศูนย์พัฒนาเด็กเล็กมีการกำจัดขยะที่ถูกลักษณะ	อบต./ศูนย์พัฒนาเด็กเล็ก
๕		โครงการก่อสร้างกำแพงแขวนอุปกรณ์ศูนย์พัฒนาเด็กเล็กตำบลโคกหินแฮ่	เพื่อความปลอดภัย เป็นระเบียบเรียบร้อย	ขนาดสูง ๑.๕ เมตร ยาว ๓.๐๐ เมตร			๕๐,๐๐๐	๕๐,๐๐๐	๕๐,๐๐๐	ร้อยละของนักเรียนที่ได้รับประโยชน์	ทำให้ศูนย์พัฒนาเด็กเล็กมีความเป็นระเบียบ เรียบร้อย สวยงาม	อบต./ศูนย์พัฒนาเด็กเล็ก
๖		โครงการปรับปรุงอาคารศูนย์พัฒนาเด็กเล็กตำบลโคกหินแฮ่ ๒	เพื่ออาคารศูนย์พัฒนาเด็กดเล็กคงทน แข็งแรง ปลอดภัย สวยงาม	โดยการติดตั้งมุ้งลวดหน้าต่างประตู และเปลี่ยนประตูอลูมิเนียมพร้อมแระจก ฝ้าอาคาร ฯลฯ			๑๐๐,๐๐๐	๑๐๐,๐๐๐	๑๐๐,๐๐๐	ร้อยละของนักเรียนที่ได้รับประโยชน์	ทำให้อาคารศูนย์พัฒนาเด็กเล็กคงทน แข็งแรง สวยงาม ปลอดภัยแก่เด็กในศูนย์	อบต.
๗		โครงการจัดซื้อวัสดุงานครัวศูนย์พัฒนาเด็กเล็กตำบลโคกหินแฮ่ ๒	เพื่อจัดหาอุปกรณ์ในการประกอบอาหารแก่เด็กในศูนย์ฯ	จัดหาอุปกรณ์ประกอบอาหารครชุด	๓๐,๐๐๐		๓๐,๐๐๐	๓๐,๐๐๐	๓๐,๐๐๐	ร้อยละของนักเรียนที่ได้รับประโยชน์	ทำให้มีอุปกรณ์ในการประกอบอาหารครบ	อบต./กองการศึกษา
๘		โครงการก่อสร้างศาลาที่พักผู้ปกครองศูนย์พัฒนาเด็กเล็ก ทั้ง ๒ แห่ง	เพื่อความสะดวก บริการผู้ปกครอง	ก่อสร้างศาลาพักผู้ปกครอง ๒ หลัง			๔๐,๐๐๐	๔๐,๐๐๐	๔๐,๐๐๐	ร้อยละของนักเรียนที่ได้รับประโยชน์	ทำให้ผู้ปกครองมีความสะดวกในการรอรับลูกหลาน	อบต./กองการศึกษา
๙		โครงการก่อสร้างอาคารศูนย์พัฒนาเด็กเล็กตำบลโคกหินแฮ่	เพื่อรองรับเด็กนักเรียนที่เพิ่มมาขึ้น	ก่อสร้างอาคารขนาดรรองรับเด็กนักเรียน่ ๕๑ - ๘๐ คน ตามแบบ สถ.ศพด.๒			๑,๒๐๐,๐๐๐	๑,๒๐๐,๐๐๐	๑,๒๐๐,๐๐๐	ร้อยละของนักเรียนที่ได้รับประโยชน์	ทำให้มีอาคารรองรับเด็กนักเรียนอย่างเพียงพอ	อบต./กองการศึกษา
๑๐		โครงการก่อสร้างรางระบายน้ำ คสล. รูปตัวยู สายศูนย์พัฒนาเด็กเล็กตำบลโคกหินแฮ่ ๒	เพื่อช่วยให้การระบายน้ำดีขึ้น ลดปัญหาน้ำท่วมขังบริเวณศูนย์พัฒนาเด็กเล็ก	ขนาดกว้าง ๐.๓๐ เมตร ยาว ๔๒ เมตร ลึกเฉลี่ย ๐.๔๐ เมตร			๑๒๐,๐๐๐	๑๒๐,๐๐๐	๑๒๐,๐๐๐	ร้อยละของนักเรียนที่ได้รับประโยชน์	ลดปัญหาน้ำท่วมขัง	อบต./กองการศึกษาฯ

ที่	หมู่	โครงการ	วัตถุประสงค์	เป้าหมายผลผลิตโครงการ	๒๕๖๑ (บาท)	๒๕๖๒ (บาท)	๒๕๖๓ (บาท)	๒๕๖๔ (บาท)	๒๕๖๕ (บาท)	ตัวชี้วัด	ผลที่คาดว่าจะได้รับ	หน่วยงานรับผิดชอบหลัก
๑๑		โครงการต่อเติมห้องรับประทานอาหารกลางวัน	เพื่อให้เพียงพอต่อเด็กเวลารับประทานอาหารกลางวัน	มีห้องรับประทานอาหารที่ถูกสุขลักษณะ			๑๐,๐๐๐	๑๐,๐๐๐	๑๐,๐๐๐	ร้อยละของนักเรียนที่ได้รับประโยชน์	นักเรียนมีสุขภาพอนามัยที่ดี สะอาดและปลอดภัย	อบต./กองการศึกษาฯ
๑๒	ศพด	โครงการปรับปรุงซ่อมแซมห้องน้ำ	เพื่อปรับปรุงซ่อมแซมห้องน้ำให้อยู่ในสภาพที่ใช้งานได้และปลอดภัยสำหรับเด็ก	จัดซื้ออุปกรณ์ที่ใช้ในห้องน้ำพร้อมสุขภัณฑ์			๑๐,๐๐๐	๑๐,๐๐๐	๑๐,๐๐๐	ร้อยละของนักเรียนที่ได้รับประโยชน์	นักเรียนมีสุขภาพอนามัยที่ดี สะอาดและปลอดภัย	อบต./กองการศึกษาฯ
๑๓		โครงการพื้นที่สีเขียว	เพื่อลดภาวะโลกร้อนเพื่อให้มีภูมิทัศน์ที่สวยงาม	จัดซื้อดินปลูกและต้นไม้			๒,๐๐๐	๒,๐๐๐	๒,๐๐๐	ร้อยละของนักเรียนที่ได้รับประโยชน์	ศูนย์มีสถาพแวดล้อมที่เหมาะต่อการเรียนรู้	ศพด.
๑๔		โครงการเตรียมหนูสู่อาเซียน	เพื่อพัฒนาและส่งเสริมให้เด็กเล็กมีความพร้อมในการเข้าสู่ประชาคมเขอาเซียนที่เหมาะสมตามวัย	เด็กเล็กมีความพร้อมในการเข้าสู่ประชาคมอาเซียนที่เหมาะสมตามวัย			๕,๐๐๐	๕,๐๐๐	๕,๐๐๐	ร้อยละของนักเรียนที่ได้รับประโยชน์	เด็กมีความรู้พื้นฐานในการประหยัดและอดออม	ศพด.
๑๕		โครงการคุณธรรมนำชีวิต	เพื่อปลูกฝังคุณธรรมและจริยธรรมให้ตั้งแต่เป็นเด็ก	นำนักเรียนเข้าวัดฟังธรรม			๕,๐๐๐	๕,๐๐๐	๕,๐๐๐	ร้อยละของนักเรียนที่ได้รับประโยชน์	เด็กเล็กมีทักษะทางด้านภาษาในการเข้าสู่ประชาคมอาเซียนที่เหมาะสม	ศพด.
๑๖		โครงการเรียนรู้นอกสถานที่	เพื่อให้นักเรียนได้รับความสนุกสนานจากแหล่งเรียนรู้	นักเรียนได้เรียนรู้นอกห้องเรียนภาคเรียนละ ๑ ครั้ง			๒๐,๐๐๐	๒๐,๐๐๐	๒๐,๐๐๐	ร้อยละของนักเรียนที่ได้รับประโยชน์	นักเรียนได้เรียนจากการปฏิบัติกิจกรรมทางพระพุทธศาสนา	ศพด.
๑๗		โครงการพัฒนาศักยภาพครูผู้ดูแลเด็ก หลักสูตรและแผนการจัดประสบการณ์การเรียนรู้ที่เน้นผู้เรียนเป็นสำคัญ	เพื่อพัฒนาศักยภาพครูให้มีประสิทธิภาพเพิ่มมาขึ้น	ครูผู้ดูแลเด็กจำนวน ๑๑ คน			๒๒,๐๐๐	๒๒,๐๐๐	๒๒,๐๐๐	ร้อยละของนักเรียนที่ได้รับประโยชน์	นักเรียนได้เรียนรู้จากประสบการณ์ตรง	ศพด.
๑๘		โครงการหนูน้อยคนเก่ง	เพื่อส่งเสริมให้นักเรียนมีโอกาสที่แสดงความสามารถและไดด้รับพัฒนาครบทุกด้านและเพื่อกระตุ้นให้ผู้ปกครองเล็งถึงความสำคัญของการศึกษาของบุตรหลาน	เด็กมีโอกาสแสดงความสามารถบนเวที ปีละ ๑ ครั้ง			๕,๐๐๐	๕,๐๐๐	๕,๐๐๐	ร้อยละของครูที่ได้รับการพัฒนาศักยภาพ	ครูผู้ดูแลเด็กได้รับความรู้และถ่ายทอดประสบการณ์การทำงานจากที่อื่น	กองการศึกษาฯ/ศูนย์พัฒนาเด็กเล็กตำบลโคกหินแฮ่ทั้ง ๒ แห่ง
๑๙		โครงการส่งเสริมความสัมพันธ์กับชุมชน	เพื่อประชาสัมพันธ์แจ้งข้อมูลข่าวสารของศูนย์ฯให้ชุมชนทราบ	จัดทำเอกสารเพื่อประชาสัมพันธ์ของศูนย์			๑,๐๐๐	๑,๐๐๐	๑,๐๐๐	ร้อยละของนักเรียนที่ได้รับประโยชน์	เด็กมีความกล้าแสดงออก	ศพด.
๒๐		โครงการปฐมนิเทศประชุมผู้ปกครอง	เพื่อส่งเสริมและสร้างความเข้าใจให้แก่ผู้ปกครอง	จัดกิจกรรมดครงการปฐมนิเทศให้กับผู้ปกครอง			๒,๐๐๐	๒,๐๐๐	๒,๐๐๐	ร้อยละของผู้ปกครองที่ได้รับประโยชน์	ชุมชนได้รับข่าวสารที่เป็นประโยชน์	ศพด.
๒๑		โครงการจัดหาวัสดุการศึกษา สื่อการเรียนการสอน เครื่องเล่นพัฒนาการสำหรับเด็กเล็ก (รายหัว)	เพื่อสนับสนุนค่าจัดการเรียนการสอน (รายหัว) ให้แก่ศูนย์พัฒนาเด็กเล็กตำบลโคกหินแฮ่ ทั้ง ๒ แห่ง	นักเรียนเด็กเล็กตำบลโคกหินแฮ่ ทั้ง ๒ แห่ง ได้รับการสนับสนุน ค่าจัดการเรียนการสอน (รายหัว)	๒๘๙,๐๐๐	๒๘๙,๐๐๐	๒๘๙,๐๐๐	๒๘๙,๐๐๐	๒๘๙,๐๐๐	ร้อยละของผู้ปกครองที่ได้รับประโยชน์	ผู้ปกครองเข้าใจถึงความสำคัญของการปฐมนิเทศ	ศพด.

ที่	หมู่	โครงการ	วัตถุประสงค์	เป้าหมายผลผลิตโครงการ	๒๕๖๑ (บาท)	๒๕๖๒ (บาท)	๒๕๖๓ (บาท)	๒๕๖๔ (บาท)	๒๕๖๕ (บาท)	ตัวชี้วัด	ผลที่คาดว่าจะได้รับ	หน่วยงานรับผิดชอบหลัก
๒๒		โครงการอาหารกลางวัน	เพื่อสนับสนุนค่าอาหารกลางวัน (รายหัว) ให้แก่ศูนย์พัฒนาเด็กเล็กตำบลโคกหินแฮ่ ทั้ง ๒ แห่ง	นักเรียนศูนย์เด็กเล็กตำบลโคกหินแฮ่ ทั้ง ๒ แห่ง ได้รับการสนับสนุน ค่าอาหารกลางวัน (รายหัว)	๗๙๓,๘๐๐	๗๙๓,๘๐๐	๗๙๓,๘๐๐	๗๙๓,๘๐๐	๗๙๓,๘๐๐	ร้อยละของนักเรียนที่ได้รับประโยชน์	ได้รับการสนับสนุนค่าจัดการเรียนการสอน (รายหัว)	กองการศึกาฯ/ศูนย์พัฒนาเด็กเล็กทั้ง ๒ แห่ง
๒๓		โครงการจัดซื้ออาหารเสริมนม โรงเรียน ๖ โรงเรียน และศูนย์พัฒนาเด็กเล็ก ๒ ศูนย์	เพื่อสนับสนุนอาหารเสริม (นม) ให้แกโรงเรียน ๖ โรงเรียนและศูนย์พัฒนาเด็กเล็กตำบลโคกหินแฮ่ ทั้ง ๒ แห่ง	นักเรียนศูนย์เด็กเล็กตำบลโคกหินแฮ่ ทั้ง ๒ แห่ง ได้รับการสนับสนุน ค่าอาหารกลางวัน (รายหัว)	๑,๓๐๐,๐๐๐	๑,๓๐๐,๐๐๐	๑,๓๐๐,๐๐๐	๑,๓๐๐,๐๐๐	๑,๓๐๐,๐๐๐	ร้อยละของนักเรียนที่ได้รับประโยชน์	ได้รับการสนับสนุนค่าอาหารกลางวัน (รายหัว)	กองการศึกาฯ/ศูนย์พัฒนาเด็กเล็กทั้ง ๒ แห่ง
๒๔		โครงการจัดทำข้อมูลสารสนเทศเด็กเล็ก ๐-๕ ปี	เพื่อเป็นฐานข้อมูลเด็กเล็ก ๐-๕ ปี ของตำบลโคกหินแฮ่	ได้รับข้อมูลเด็กเล็กตำบลโคกหินแฮ่			๑,๐๐๐	๑,๐๐๐	๑,๐๐๐	ร้อยละของนักเรียนที่ได้รับประโยชน์	ได้รับการสนับสนุนค่าอาหารเสริมนม (รายหัว)	กองการศึกษา
๒๕		โครงการนิเทศและติดตามประเมินผลการจัดการเรียนการสอน	เพื่อติดตามประเมินผลการจัดการเรียนการสอน	ประเมินผลการจัดการเรีวนการสอนครูในศูนย์พัษนาเด็กเล็ก			๑,๐๐๐	๑,๐๐๐	๑,๐๐๐	ร้อยละของนักเรียนที่ได้รับประโยชน์	ได้รับข้อมูลเด็กตำบลโคกหินแฮ่	กองการศึกษาฯ
๒๖		โครงการการจัดทำข้อมูลสารสนเทศเด็ก เยาวชน อายุ ระหว่าง ๖- ๑๘ ปี	เพื่อใช้เป็นฐานข้อมูลของเด็กและเยาวชนของตำบล	ได้ฐานข้อมูลของเด็กและเยาวชน			๑,๐๐๐	๑,๐๐๐	๑,๐๐๐	ร้อยละของนักเรียนที่ได้รับประโยชน์	ประเมินผลการจัดการเรียนการสอนครูในศูนย์พัฒนาเด็กเล็ก	กองการศึกษาฯ
๒๗		โครงการส่งเสริมและพัฒนาการศึกษาระบบทางไกลในถิ่นทุรกันดาร โดยผ่านระบบอินเตอร์เน็ตความเร็วสูง กศทอ.	เพื่อส่งเสริมให้เด็กด้อยโอกาสได้รับการศึกษา	เยาวชนที่ด้อยโอกาส			๑๐,๐๐๐	๑๐,๐๐๐	๑๐,๐๐๐	ร้อยละของนักเรียนที่ได้รับประโยชน์	ได้ฐานข้อมูลของเด็กและเยาวชน	อบต.
๒๘		หลังคาสนามเด็กเล่นศูนย์พัฒนาเด็กเล็ก	หลังคาขนาดกว้าง ๘ เมตร ยาว ๑๔ เมตร สูง ๔ เมตร	เพื่อให้เด็กได้เล่นในพื้นที่ที่ปลอดภัย และใช้ในกิจกรรมต่างๆได้	๓๐๐,๐๐๐	๓๐๐,๐๐๐	๓๐๐,๐๐๐	๓๐๐,๐๐๐	๓๐๐,๐๐๐	ร้อยละของนักเรียนที่ได้รับประโยชน์	ได้ฐานข้อมูลของเด็กและเยาวชน	อบต.
๒๙		อุดหนุนโรงเรียน ๖ โรงเรียนเพื่อเป็นค่าอาหารกลางวัน	เพื่อให้นักเรียนได้รับอาหารครบถ้วนตามโภชนาการ	อุดหนุนโรงเรียน ๖ โรงเรียน	๑,๘๖๐,๐๐๐	๑,๘๖๐,๐๐๐	๑,๘๖๐,๐๐๐	๑,๘๖๐,๐๐๐	๑,๘๖๐,๐๐๐	ร้อยละของนักเรียนที่ได้รับอาหารกลางวัน	ทำให้ทุกภาคส่วนมีส่วนร่วมในการพัฒนาการศึกษาภายในตำบล	กองการศึกษา
๓๐		อุดหนุนโครงการโคกหินแฮโมเดล	เพื่อจัดการศึกษาแบบมีส่วนร่วม	นักเรียนและประชาชนทุกภาคส่วนในตำบล	๑๐๐,๐๐๐		๑๐๐,๐๐๐	๑๐๐,๐๐๐	๑๐๐,๐๐๐	ร้อยละของหมู่บ้านที่เข้าร่วมกิจกรรม	ทำให้ประชาชนอนุรักษ์และสืบสานประเพณีท้องถิ่นสืบไป	สำนักปลัด
๓๑		โครงการสนามเด็กเล่นสร้างปัญญา	เพื่อเสริมสร้างพัฒนาการของเด็ก	เด็กศูนย์พัฒนาเด็กเล็กก่อนวัยเรียน ตำบลโคกหินแฮ่			๕๐,๐๐๐	๕๐,๐๐๐	๕๐,๐๐๐	ร้อยละของเด็กเล็กก่อนวัยเรียน	เป็นการเสริมสร้างปัญญา เด็กมีพัฒนาการที่ดี	กองการศึกษา
๓๒		โครงการก่อสร้างห้องน้ำครูและผู้ปกครอง จำนวน ๔ ห้อง	เพื่อมีห้องน้ำสำหรับให้บริการผู้ปกครองที่มารับส่งเด็ก	ผู้ปกครองของเด็กก่อนวัยเรียน			๒๐๕,๐๐๐	๒๐๕,๐๐๐	๒๐๕,๐๐๐	ร้อยละของผู้ปกครองที่ได้รับประโยชน์	ทำให้ผู้ปกครองมีความสะดวกในการรอรับลูกหลาน	กองช่าง

ที่	หมู่	โครงการ	วัตถุประสงค์	เป้าหมายผลผลิตโครงการ	๒๕๖๑ (บาท)	๒๕๖๒ (บาท)	๒๕๖๓ (บาท)	๒๕๖๔ (บาท)	๒๕๖๕ (บาท)	ตัวชี้วัด	ผลที่คาดว่าจะได้รับ	หน่วยงานรับผิดชอบหลัก
๓๓		โครงการก่อสร้างอาคารห้องเก็บพัสดุของศูนย์พัฒนาเด็กเล็กตำบลโคกหินแฮ่	เพื่อให้มีสถานที่เก็บพัสดุของศูนย์พัฒนาเด็กเล็ก				๑๕๐,๐๐๐	๑๕๐,๐๐๐	๑๕๐,๐๐๐	ร้อยละของบุคลากรทางการศึกษา	ทำให้มีที่เก็บพัสดุอย่างเป็นระเบียบ	กองช่าง
๓๔		โครงการปรับปรุงโรงปุ๋ยเพื่อเป็นที่เก็บวัสดุของศูนย์เด็ก อบต.โคกหินแฮ่	เพื่อให้มีสถานที่เก็บพัสดุของศูนย์พัฒนาเด็กเล็ก				๒๐๐,๐๐๐	๒๐๐,๐๐๐	๒๐๐,๐๐๐	ร้อยละของบุคลากรทางการศึกษา	ทำให้มีที่เก็บพัสดุอย่างเป็นระเบียบ	กองช่าง
๓๕		โครงการต่อเติมอาคารเรียนศูนย์พัฒนาเด็กเล็กตำบลโคกหินแฮ่	เพื่อให้มีพื้นที่ในการเรียนเพิ่มขึ้น				๑๐๐,๐๐๐	๑๐๐,๐๐๐	๑๐๐,๐๐๐	ร้อยละของเด็กเล็กก่อนวัยเรียน	ทำให้มีพื้นที่เพิ่มขึ้นสำหรับรองรับจำนวนเด็กในอนาคต	กองช่าง
๓๖		โครงการพัฒนาคุณภาพการศึกษาศูนย์พัฒนาเด็กเล็ก	เพื่อส่งเสริมพัฒนาการทั้งสี่ด้านของเด็กเล็กในศูนย์พัมนาเด็กเล็ก	ยกระดับศูนย์พัฒนาเด็กเล็กให้เป็นศูนย์ที่มีคุณภาพและได้มาตรฐาน	๒๐๐,๐๐๐	๒๐๐,๐๐๐	๒๐๐,๐๐๐	๒๐๐,๐๐๐	๒๐๐,๐๐๐	ร้อยละของเด็กเล็กก่อนวัยเรียน	เป็นการเสริมสร้างปัญญา เด็กมีพัฒนาการที่ดี	กองการศึกษา
		๓.๒ แผนงานการศาสนาวัฒนธรรมและการนันทนาการ										
๑	๔	ก่อสร้างเมรุ ม.๔	เพื่อให้การฌาปนกิจเป็นไปอย่างถูกสุขอนามัย	โครงการก่อสร้างเมรุ ขนาดกว้าง ๖ เมตร ยาว ๖ เมตร			๔๐๐,๐๐๐	๔๐๐,๐๐๐	๔๐๐,๐๐๐	ร้อยละของประชาชนที่ได้รับประโยชน์	ทำให้การฌาปณกิจถูกสุขลักษณะ ควบคุมโรค	กองช่าง
๒	๕,๑๓,๑๔	สนับสนุนศูนย์เรียนรู้ประวัติศาสตร์บ้านนาบัว ม.๕,ม.๑๓,ม.๑๔	เพื่อเป็นแหล่งเรียนรู้และศึกษาประวัติศาสตร์	ปรับปรุงภูมิทัศน์ศูนย์การเรียนรู้พร้อมสร้างแบบจำลองเหตุการณ์นักต่อสู้เพื่อประชาธิปไตยภายในศูนย์เรียนรู้			๕๐,๐๐๐	๕๐,๐๐๐	๕๐,๐๐๐	ร้อยละของประชาชนที่เข้าร่วมกิจกรรม	ทำให้เกิดการพัมนาชุมชนให้เป็นแหล่งให้ความรู้เชิงวัฒนธรรม	อบต.
๓	๕,๑๓,๑๔	ปรับปรุงศูนย์เรียนรู้ประวัติศาสตร์บ้านนาบัว	เพื่อให้มีสถานที่รขพร้อมในรการเป็นแหล่งเรียนรู้และศึกษาประวัติศาสตร์	โครงการเปลี่ยนหลังคา ทาสี อื่นๆ			๑๐๐,๐๐๐	๑๐๐,๐๐๐	๑๐๐,๐๐๐	ร้อยละของประชาชนที่ได้รับประโยชน์	ทำให้มีสถานที่พร้อมในการพัฒนาให้เป็นแหล่งให้ความรู้เชิงวัฒนธรรม	อบต.
๔	๖	ก่อสร้างเมรุ ม.๖	เพื่อให้การฌาปนกิจเป็นไปอย่างถูกสุขอนามัย	โครงการก่อสร้างเมรุ ขนาดกว้าง ๘ เมตร ยาว ๘ เมตร			๕๐๐,๐๐๐	๕๐๐,๐๐๐	๕๐๐,๐๐๐	ร้อยละของประชาชนที่ได้รับประโยชน์	ทำให้การฌาปณกิจถูกสุขลักษณะ ควบคุมโรค	กองช่าง
๕	๖	โครงการก่อสร้างลานกีฬา ม.๖	เพื่อใช้เป็นสถานที่ออกกำลังกายของคนในชุมชน	เด็ก เยาวชน ประชาชนทั่วไป			๑,๒๕๐,๐๐๐	๑,๒๕๐,๐๐๐	๑,๒๕๐,๐๐๐	ร้อยละของประชาชนที่ได้รับประโยชน์	เป็นสถานที่ออกกำลังกายของคนในชุมชน	อบต.
๖	-	จัดกิจกรรมแห่เทียนพรรษา	เพื่อสืบทอดประเพณีทางศาสนา	ผู้บริหาร ผู้นำชุมชน ประชาชนร่วมกันแห่เทียนเข้าพรรษา	๒๐,๐๐๐	๒๐,๐๐๐	๒๐,๐๐๐	๒๐,๐๐๐	๒๐,๐๐๐	ร้อยละของประชาชนที่เข้าร่วมกิจกรรม	ทำให้ประชาชนได้ทำนุบรุง พุทธศาสนา สืบทอดประเพณีที่เกี่ยวกับศาสนา	อบต.
๗	-	จัดกิจกรรมงานข้าวหลามใหญ่ ปิ้งไก่แชบ	เพื่อสืบสานวัฒนธรรมประเพณีด้านความเป็นอยู่อาหารการกินของตำบล	ผู้นำชุมชน ประชาชน เยาวชนร่วมกิจกรรมการแข่งขันตำส้มตำ ปิ้งไก่ ข้าวหลาม เป็นต้น	๑๕๐,๐๐๐	๑๕๐,๐๐๐	๑๕๐,๐๐๐	๑๕๐,๐๐๐	๑๕๐,๐๐๐	ร้อยละของประชาชนที่เข้าร่วมกจิกรรม	ทำให้มีการสืบทอดวัฒนธรรมการกินอยู่ของท้องถิ่น	อบต.

ที่	หมู่	โครงการ	วัตถุประสงค์	เป้าหมายผลผลิตโครงการ	๒๕๖๑ (บาท)	๒๕๖๒ (บาท)	๒๕๖๓ (บาท)	๒๕๖๔ (บาท)	๒๕๖๕ (บาท)	ตัวชี้วัด	ผลที่คาดว่าจะได้รับ	หน่วยงานรับผิดชอบหลัก
๘	-	จัดขบวนแห่ร่วมประเพณีสงกรานต์อำเภอเรณูนคร	เพื่อส่งเสริมอนุรักษ์ประเพณีไทย	จัดขบวนแห่งานสงกรานต์เรณูนครซึ่งจัดโดยเทศบาลตำบลเรณูนคร	๖๕,๐๐๐	๖๕,๐๐๐	๖๕,๐๐๐	๖๕,๐๐๐	๖๕,๐๐๐	ร้อยละของประชาชนที่เข้าร่วมกิจกรรม	ทำให้ประชาชนร่วมอนีรักษ์สืบสานประเพณีส่งเสริมการท่องเที่ยว	
๙	-	สนับสนุนประเพณีลอยกระทงลงเรือแข่งบ้านนาบัว	เพื่ออนุรักษ์ สืบสานประเพณีท้องถิ่น	ชุมชนบ้านนาบัวทั้ง ๓ หมู่	๑๐๐,๐๐๐	๑๐๐,๐๐๐	๑๐๐,๐๐๐	๑๐๐,๐๐๐	๑๐๐,๐๐๐	ร้อยละของประชาชนที่เข้าร่วมกิจกรรม	ทำให้ประชาชนร่วมอนรักษ์ สืบสานประเพณีให้คงอยู่สืบไป	ชุมชนบ้านนาบัว
๑๐	-	โครงการวันแม่แห่งชาติ	เพื่อเทิดทูนและเผยแพร่ระเกียรติคุณสมเด้จพระนางเจ้าสิริกิติ์พระบรมราชินีนาถ	จัดกิจกรรมวันแม่ ได้แก่ การแสดงบนเวีการมอบพวงมาลัย ดอกมะลิและทำบุญถวายภัตตาหารเพลเพื่อถวายเป็นพระราชกุศล			๒,๔๐๐	๒,๔๐๐	๒,๔๐๐	ร้อยละของประชาชนที่เข้าร่วมกิจกรรม	นักเรียนได้แสดงความรักต่อแม่และพัฒนาการตามวัยอย่างเหมาะสม	ศูนย์พัฒนาเด็กเล็ก
๑๑	-	โครงการวันเด็กแห่งชาติ	เพื่อส่งเสริมให้นักเรียนมีโอกาสได้แสดงออกในทางที่ถูกต้อง	จัดกิจกรรมเล่นเกมส์ต่างๆ และมอบรางวัลให้เด็กในการเล่นเกม			๑๕,๐๐๐	๑๕,๐๐๐	๑๕,๐๐๐	ร้อยละของประชาชนที่เข้าร่วมกิจกรรม	นักเรียนได้รับโอกาสและมีเวทีแสดงออก	ศพด.
๑๒	-	โครงการส่งท้ายปีเก่าต้อนรับปีใหม่	เพื่อให้นักเรียนมีโอกาสได้แสดงออกและเรียนวันสำคัญ	จัดกิจกรรมรื่นเริง เล่นเกมต่างๆ มอบรางวัล จับสลากแลกของรางวัล			๒,๐๐๐	๒,๐๐๐	๒,๐๐๐	ร้อยละของประชาชนที่เข้าร่วมกิจกรรม	นักเรียนได้รับความสนุกสนานและได้รับประสบการณ์ตรง	ศพด.
๑๓	-	โครงการแข่งขันกีฬาศูนย์พัฒนาเด็กเล็กสัมพันธ์	เพื่อส่งเสริมให้เด็กนักเรียนกล้าแสดงและมีประสบการณ์ รู้กติกาเบื้องต้นของการเล่นกีฬา	นักเรียนศูนย์พัฒนาเด็กเล็กตำบลโคกหินแฮ่	๑๕,๐๐๐	๑๕,๐๐๐	๑๕,๐๐๐	๑๕,๐๐๐	๑๕,๐๐๐	ร้อยละของนักเรียนที่ได้รับประโยชน์	เด็กนักเรียนกบ้าแสดงและมีประสบการณ์รู้กติกา เบื้องต้นของการเล่นกีฬา	อบต./ศูนย์พัฒนาเด็กเล็ก
๑๔	-	จัดตั้งสภาเด็ก เยาวชนตำบลโคกหินแฮ่	เพื่อให้เด็ก เยาวชนได้ร่วมกันทำกิจกรรมสร้างสรรค์ปลูกฝังค่านิยมประชาธิปไตย	ได้สภาเด็ก เยาวชน ของตำบลโคกหินแฮ่			๕,๐๐๐	๕,๐๐๐	๕,๐๐๐	ร้อยละของประชาชนที่ได้รับประโยชน์	เด็ก เยาวชนได้ร่วมกันทำกิจกรรมสร้างสรรค์ ปลูกฝังค่านิยมประชาธิปไตย	อบต.
๑๕		จัดตั้งสภาเด็ก เยาวชนตำบลโคกหินแฮ่	เพื่อให้เด็ก เยาวชนได้ร่วมกันทำกิจกรรมสร้างสรรค์ปลูกฝังค่านิยมประชาธิปไตย	เพื่อส่งเสริมให้เด็ก และเยาชนได้ มีความรู้			๒๐,๐๐๐	๒๐,๐๐๐	๒๐,๐๐๐	ร้อยละของประชาชนที่ได้รับประโยชน์	เด็ก เยาวชนได้ร่วมกันทำกิจกรรมสร้างสรรค์ ปลูกฝังค่านิยมประชาธิปไตย	อบต.
๑๖		โครงการพัฒนาศักยภาพคณะบริหารสภาเด็กและเยาวชนระดับตำบล	เพื่อให้เด็ก เยาวชนได้ร่วมกันทำกิจกรรมสร้างสรรค์ปลูกฝังค่านิยมประชาธิปไตย	เพื่อส่งเสริมให้เด็ก และเยาชนได้ มีความรู้			๒๐,๐๐๐	๒๐,๐๐๐	๒๐,๐๐๐	ร้อยละของประชาชนที่ได้รับประโยชน์	เด็ก เยาวชนได้ร่วมกันทำกิจกรรมสร้างสรรค์ ปลูกฝังค่านิยมประชาธิปไตย	อบต.
๑๗		โครงการรถรับส่งเด็กเล็กก่อนวัยเรียน	๔ คัน	เพื่อความปลอดภัยของเด็ก	๔๐๐,๐๐๐	๔๐๐,๐๐๐	๔๐๐,๐๐๐	๔๐๐,๐๐๐	๔๐๐,๐๐๐	ร้อยละของเด็กเล็กก่อนวัยเรียน	เพื่อให้เด็กเล็กก่อนวัยเรียนมีความปลอดภัย	กองการศึกษา

ที่	หมู่	โครงการ	วัตถุประสงค์	เป้าหมายผลผลิตโครงการ	๒๕๖๑ (บาท)	๒๕๖๒ (บาท)	๒๕๖๓ (บาท)	๒๕๖๔ (บาท)	๒๕๖๕ (บาท)	ตัวชี้วัด	ผลที่คาดว่าจะได้รับ	หน่วยงานรับผิดชอบหลัก
๑๘		อุดหนุนคณะกรรมการหมู่บ้าน เพื่อจัดงานประเพณีท้องถิ่น	เพื่อสืบทอดประเพณีทางศาสนาและประเพณีท้องถิ่น	อุดหนุนหมู่บ้าน ๑๕ หมู่บ้าน	๘๕,๐๐๐	๘๕,๐๐๐	๘๕,๐๐๐	๘๕,๐๐๐	๘๕,๐๐๐	ร้อยละของหมู่บ้านที่เข้าร่วมกิจกรรม	ทำให้ประชาชนอนุรักษ์และสืบสานประเพณีท้องถิ่นสืบไป	สำนักปลัด
๑๙		อุดหนุนโครงการบรรพชาสามเรณภาคฤดูร้อน	เพื่อส่งเสริมกิจกรรมทางพุทธศาสนา	เยาวชนร่วมโครงการไม่น้อยกว่า ๑๐๐ คน	๒๐,๐๐๐	๒๐,๐๐๐	๒๐,๐๐๐	๒๐,๐๐๐	๒๐,๐๐๐	ร้อยละของหมู่บ้านที่เข้าร่วมบรรพชาภาคฤดูร้อน	ทำหเยาวชนได้ศึกษาธรรมะ มีส่วนร่วมในการสืบทอดศาสนา	สำนักปลัด
๒๐		อุดหนุนคณะกรรมการวัฒนธรรมเผ่าภูไทนาบัว	เพื่อเป็นการอนุรักษ์ประเพณีวัฒนธรรมท้องถิ่น	พัฒนาหมู่บ้านชนเผ่าภูไท ให้เป็นแหล่งการศึกษาทางด้านประเพณีวัฒนธรรม			๙๐,๐๐๐	๙๐,๐๐๐	๙๐,๐๐๐	ร้อยละของครัวเรือนที่เข้าร่วมกิจกรรม	ทำให้เกิดการอนุรักษ์ประเพณีวัฒนธรรมท้องถิ่น	คณะกรรมการวัฒนธรรมบ้านนาบัว
๒๑		อุดหนุนคณะกรรมการหมู่บ้าน เพื่อจัดงานวันเสียงปืนดับ ๗ สิงหา	เพื่อเป็นแหล่งเรียนรู้และศึกษาประวัติศาสตร์	เยาวชนรุ่นหลังได้ศึกษาเรียนรู้วัฒนธรรมประวัติศาสตร์ในชุมชน			๑๐,๐๐๐	๑๐,๐๐๐	๑๐,๐๐๐	ร้อยละของครัวเรือนที่เข้าร่วมกิจกรรม	ทำให้เกิดการอนุรักษ์ประเพณีวัฒนธรรมท้องถิ่น	สำนักปลัด
๒๒		อุดหนุนอำเภอโครงการจัดทำเรือไฟและรำบูชาพระธาตุ	เพื่อสืบทอดกิจกรรมทางศาสนาและประเพณีท้องถิ่น	ไหลเรือไฟแม่น้ำโขงบูชาพระธตุพนม	๕๐,๐๐๐	๕๐,๐๐๐	๕๐,๐๐๐	๕๐,๐๐๐	๕๐,๐๐๐	ร้อยละของหมู่บ้านที่เข้าร่วมกิจกรรม	ทำให้ประชาชนร่วมอนุรักษ์สืบสานประเพณีท้องถิ่นให้คงอยู่สืบไป	สำนักปลัด
๒๓		อุดหนุนกิจกรรมฟ้อนภูไทยอำเภอเรณูนคร	เพื่ออนุรักษ์ สืบสานประเพณีท้องถิ่น	สนับสนุนงบประมาณจัดแสดงฟ้อนภูไทยในงานต่างๆ ของอำเภอเรณูนคร	๑๐,๐๐๐	๑๐,๐๐๐	๑๐,๐๐๐	๑๐,๐๐๐	๑๐,๐๐๐	ร้อยละของหมู่บ้านที่เข้าร่วมกิจกรรม	ทำให้ประชาชนร่วมอนุรักษ์สืบสานประเพณีท้องถิ่นให้คงอยู่สืบไป	สำนักปลัด
๒๔		โครงการวัด ประชา รัฐ สร้างสุข สร้างสัปปายะด้วยวิธี ๕ ส จำนวน ๒ แห่ง	เพื่อให้วัดเป็นศูนย์รวมของประชาชน และรักษาวัฒนธรรมอันดีงามตามวิถีชาวพุธ	ประชาชน เด็กและเยาวชนในตำบลโคกหินแฮ่			๕,๐๐๐	๕,๐๐๐	๕,๐๐๐	ร้อยละของประชาชน เด็กและเยาวชนในตำบลโคกหินแฮ่	ทำให้ประชาชน เด็กและเยาวชนตำบลโคกหินแฮ่มีคุณธรรมจริยธรรม	กองการศึกษา
๒๕	๑๐	โครงการอุดหนุนกลุ่มกลุ่มดนตรีพื้นเมือง ม.๑๐	เพื่อส่งเสริมให้ประชาชนรู้จักใช้เวลาว่างให้เป็นประโยชน์ และอนุรักษ์สืบทอดดนตรีพื้นเมือง	อุดหนุนกลุ่มดนตรีพื้นเมือง			๕๐,๐๐๐	๒๐,๐๐๐	๒๐,๐๐๐	ร้อยละของครัวเรือนในพื้นที่มีน้ำใช้เพียงพอและ	ทำให้ลดปัญหาการขาดแคลนน้ำเพื่ออุปโภค-บริโภค	สำนักปลัด
๒๖	๑๓	โครงการลงลูกรังลานวัฒนธรรมชนเผ่าผู้ไทย บ้านนาบัว หมู่ที่ ๑๓	เพื่อจัดงาน กิจกรรม สืบสานประเพณีท้องถิ่น	โดยการลงลูกรัง พื้นที่กว้าง ๕๐ เมตร ยาว ๗๕ เมตร หนา ๐.๒๐ เมตร หรือมีปริมาณดินลูกรังไม่น้อยกว่า ๗๕๐ ลบ.ม. พร้อมเกรดเกลี่ยแต่งให้เรียบร้อย			๑๐๐,๐๐๐	๑๐๐,๐๐๐	๑๐๐,๐๐๐	ร้อยละของประชาชนในพื้นที่ตำบลโคกหินแฮ่	ทำให้ประชาชนอนุรักษ์และสืบสานประเพณีท้องถิ่นสืบไป	กองช่าง

ที่	หมู่	โครงการ	วัตถุประสงค์	เป้าหมายผลผลิตโครงการ	๒๕๖๑ (บาท)	๒๕๖๒ (บาท)	๒๕๖๓ (บาท)	๒๕๖๔ (บาท)	๒๕๖๕ (บาท)	ตัวชี้วัด	ผลที่คาดว่าจะได้รับ	หน่วยงานรับผิดชอบหลัก
๒๗	-	จัดการแข่งขันกีฬาเพื่อความสมานฉันท์ของคนในชุมชน	เพื่อส่งเสริมการออกกำลังกายในชุมชน	เด็ก เยาวชน ประชาชนทั่วไป	๑๐๐,๐๐๐	๑๐๐,๐๐๐	๑๐๐,๐๐๐	๑๐๐,๐๐๐	๑๐๐,๐๐๐	ร้อยละของประชาชนที่เข้าร่วมกิจกรรม	ทำให้ประชาชนมีสุขภาพกายและจิตที่ดี มีความสามัคคี	กองการศึกษาฯ
๒๘	-	จัดอบรมคุณธรรม จริยธรรม ผู้บริหาร สมาชิก อบต. เจ้าหน้าที่	เพื่อเพิ่มประสิทธิภาพบุคลากรให้มีคุณธรรม จริยธรรม	ประชาชนทั่วไป	๒๐,๐๐๐	๒๐,๐๐๐	๒๐,๐๐๐	๒๐,๐๐๐	๒๐,๐๐๐	ร้อยละของบุคลากรมีประสิทธิภาพเพิ่มมากขึ้น	ทำให้บุคลากรได้รับการพัฒนาศักยภาพมีคุณธรรม จริยธรรม	สำนักปลัด
๒๙	-	จัดหาอุปกรณ์กีฬาสำหรับหมู่บ้าน	เพื่อส่งเสริมการออกกำลังกายเล่นกีฬา	ทั้ง ๑๕ หมู่บ้าน	๑๐๐,๐๐๐	๑๐๐,๐๐๐	๑๐๐,๐๐๐	๑๐๐,๐๐๐	๑๐๐,๐๐๐	ร้อยละของประชาชนในพื้นที่ ที่ได้ประโยชน์	ทำให้มีที่ออกกำลังกายของคนในชุมชน	กองการศึกษาฯ

ก.ยุทธศาตร์จังหวัดที่ ๔ การพัฒนาสังคมและคุณภาพชีวิตเพื่อความสุขอยางยั่งยืน
ข.ยุทธศสาสตร์การพัฒนาของ อปท. ในเขตจังหวัดที่ ๖ การพัฒนาเมืองน่าอยู่
๔.ยุทธศสาสตร์การพัฒนาด้านสาธารณสุขและสิ่งแวดล้อม

ผ. ๐๒

ที่	หมู่	โครงการ	วัตถุประสงค์	เป้าหมายผลผลิตโครงการ	๒๕๖๑ (บาท)	๒๕๖๒ (บาท)	๒๕๖๓ (บาท)	๒๕๖๔ (บาท)	๒๕๖๕ (บาท)	ตัวชี้วัด	ผลที่คาดว่าจะได้รับ	หน่วยงานรับผิดชอบหลัก
		๔.๑ แผนงานสาธารณะสุข										
๑	-	จัดหาวัสดุ สารเคมีในการกำจัดลูกน้ำยุงลาย	เพื่อใช้ในการควบคุม ป้องกันโรคไข้เลือดออก	ทรายอะเบท ๑๕ ถัง น้ำยา ๗๒ ขวด และน้ำมันสำหรับการพ่นหมอกควันไม่ต่ำกว่าร้อยละ ๑๐๐ ของหลังคาเรือน และร้อยละ ๑๐๐ ของโรงเรียน พ่นปีละ ๔ ครั้ง	๓๐๐,๐๐๐	๓๐๐,๐๐๐	๓๐๐,๐๐๐	๓๐๐,๐๐๐	๓๐๐,๐๐๐	ร้อยละของครัวเรือนในตำบลที่ได้รับการควบคุมป้องกันโรค	ทำให้อัตราป่วยด้วยโรคไข้เลือดออกลดน้อยลง	สำนักปลัด
๒	-	โครงการจัดซื้อถังขยะภายในตำบล	เพื่อให้ชุมชนน่าอยู่ปลอดขยะและเชื้อโรค	จัดซื้อถังขยะ ๑๐๐ ถัง	๑๐๐,๐๐๐	๑๐๐,๐๐๐	๑๐๐,๐๐๐	๑๐๐,๐๐๐	๑๐๐,๐๐๐	ร้อยละของครัวเรือนในตำบลที่ได้รับประโยชน์	ทำให้ชุมชนปลอดขยะ ปลอดโรค	สำนักปลัด
๓	-	โครงการรณรงค์ฉีดวัคซีนป้องกันโรคพิษสุนัขบ้า	เพื่อป้องกันและกำจัดโรคพิษสุนัขบ้าให้หมดไปจากประเทศไทย	สุนัขและแมว ใน ๑๕ หมู่บ้านเขตตำบลโคกหินแฮ่	๓๐,๐๐๐	๓๐,๐๐๐	๓๐,๐๐๐	๓๐,๐๐๐	๓๐,๐๐๐	ร้อยละของสุนัขและแมวที่ได้รับการฉีดวัคซีน	สุนัขแมวในตำบลได้รับการฉีดวัคซีนป้องกันโรคทุกตัว	สำนักปลัด
๔		อุดหนุนศูนย์เฉลิมพระเกียรติเพื่อช่วยเหลือผู้ป่วยโรคเอดส์และผู้ติดเชื้อ H.I.V.	ช่วยเหลือผู้ป่วยเอดส์และผู้ติดเชื้อ H.I.V.	ประชาชนผู้ติดเชื้อและกลุ่มเสี่ยงในอำเภอเรณูนคร	๑๐,๐๐๐	๑๐,๐๐๐	๑๐,๐๐๐	๑๐,๐๐๐	๑๐,๐๐๐	ร้อยละของผู้ติดเชื้อได้รับการช่วยเหลือ	ทำให้ผู้ป่วยและผู้ติดเชื้อได้รับบริการทางสังคมอย่างทั่วถึง	สำนักปลัด
๕		โครงการวิ่งเพื่อสุขภาพ	เพื่อรณรงค์เสริมสร้างสุขภาพ ให้ประชาชนรักการออกกำลังกาย	ประชาชนได้รู้จักคุณค่าของออกกำลังกาย เพื่อสุขภาพ และออกกำลังกายลดโรค			๑๐๐,๐๐๐	๑๐๐,๐๐๐	๑๐๐,๐๐๐	ร้อยละของประชาชนในตำบลโคกหินแฮ่	ทำให้ประชาชนมีความสุขในการออกกำลังกาย	สำนักปลัด
		๔.๒ งบกลาง										
๑	-	สมทบกองทุนหลักประกันสุขภาพตำบลโคกหินแฮ่	เพื่อส่งเสริมงานด้านสุขภาพแก่ประชาชน	สนับสนุนการดำเนินงานของ สปสช.ระดับตำบล	๒๐๐,๐๐๐	๒๐๐,๐๐๐	๒๐๐,๐๐๐	๒๐๐,๐๐๐	๒๐๐,๐๐๐	ร้อยละของประชาชนในตำบลได้รับการส่งเสริมด้านสุขภาพ	ทำให้กองทุนเข้มแข็งมีการดำเนินงานอย่างต่อเนื่อง	กองทุนหลักประกันสุขภาพ
		๔.๓ แผนงานสร้างความเข้มแข็งชุมชน										
๑	๒	โครงการปรับปรุงศาลาอเนกประสงค์ ม.๒	เพื่อใช้ในกิจกรรมต่างๆ ของชุมชน	โดยการเทพื้นคอนกรีตเสริมเหล็ก,ปรับปรุงหลังคา, ปรับปรุงห้องน้ำ,ปรับปรุงรั้ว	๕๐,๐๐๐		๕๐,๐๐๐	๕๐,๐๐๐	๕๐,๐๐๐	ร้อยละของประชาชนที่ได้รับประโยชน์	ทำให้ประชาชนมีสถานที่จัดกิจกรรมต่างๆในชุมชน	กองช่าง
๒	๔	โครงการปรับปรุงภูมิทัศน์ภายในหมู่บ้าน ม.๔	เพื่อความเป็นระเบียบเรียบร้อยสวยงาม	โดยการทำป้ายชื่อซอยและบ้านเลขที่ภายในหมู่บ้าน	๔๐,๐๐๐		๔๐,๐๐๐	๔๐,๐๐๐	๔๐,๐๐๐	ร้อยละของประชาชนที่พึงพอใจ	ทำให้ชุมชนน่าอยู่มีภูมิทัศน์ที่ดีขึ้น	กองช่าง
๓	๕	โครงการปรับปรุงภูมิทัศน์ภายในหมู่บ้าน ม.๕	เพื่อความเป็นระเบียบเรียบร้อยสวยงาม	โดยการสร้างซุ้มประตูทางเข้าหมู่บ้าน	๘๐,๐๐๐		๘๐,๐๐๐	๘๐,๐๐๐	๘๐,๐๐๐	ร้อยละของประชาชนที่พึงพอใจ	ทำให้ชุมชนน่าอยู่มีภูมิทัศน์ที่ดีขึ้น	กองช่าง

ที่	หมู่	โครงการ	วัตถุประสงค์	เป้าหมายผลผลิตโครงการ	๒๕๖๑ (บาท)	๒๕๖๒ (บาท)	๒๕๖๓ (บาท)	๒๕๖๔ (บาท)	๒๕๖๕ (บาท)	ตัวชี้วัด	ผลที่คาดว่าจะได้รับ	หน่วยงานรับผิดชอบหลัก
๔	๖	โครงการถมดิน และสร้างศาลาป่าช้าบ้านหนองกุง ม.๖	เพื่อความเป็นระเบียบเรียบร้อยสวยงาม	ขนาดกว้าง ๖ เมตร ยาว ๘ เมตร สูง ๓ เมตร	๒๐๐,๐๐๐		๒๐๐,๐๐๐	๒๐๐,๐๐๐	๒๐๐,๐๐๐	ร้อยละของประชาชนที่พึงพอใจ	ทำให้ชุมชนมีสถานที่ประกอบการฌาปนกิจ	กองช่าง
๕	๖	โครงการปรับปรุงภูมิทัศน์ภายในหมู่บ้าน ม.๖	เพื่อความเป็นระเบียบเรียบร้อยสวยงาม	โดยการก่อสร้างรั้วคอนกรีตรวมความยาว ๑,๐๐๐ เมตร	๒๐๐,๐๐๐		๒๐๐,๐๐๐	๒๐๐,๐๐๐	๒๐๐,๐๐๐	ร้อยละของประชาชนที่พึงพอใจ	ทำให้ชุมชนน่าอยู่มีภูมิทัศน์ที่ดีขึ้น	กองช่าง
๖	๘	โครงการลงลูกรังศาลาอเนกประสงค์ ม.๘	เพื่อใช้ในกิจกรรมต่างๆ ของชุมชน	ปริมาณดินลูกรังประมาณ ๑๗๔ ลบ.ม.	๒๐,๐๐๐		๒๐,๐๐๐	๒๐,๐๐๐	๒๐,๐๐๐	ร้อยละของประชาชนที่ได้รับประโยชน์	ทำให้ประชาชนมีสถานที่จัดกิจกรรมต่างๆในชุมชน	กองช่าง
๗	๑๐	โครงการปรับปรุงภูมิทัศน์ศูนย์เรียนรู้ฯ ม.๑๐	เพื่อความเป็นระเบียบเรียบร้อยสวยงาม	ปรับปรุงรั้วรอบศูนย์รียนรู้ ยาว ๖๐ เมตร	๘๐,๐๐๐		๘๐,๐๐๐	๘๐,๐๐๐	๘๐,๐๐๐	ร้อยละของประชาชนที่พึงพอใจ	ทำให้ชุมชนน่าอยู่มีภูมิทัศน์ที่ดีขึ้น	กองช่าง
๘	๑๐	โครงการปรับปรุงภูมิทัศน์บริเวณหอประปา ม.๑๐	เพื่อความเป็นระเบียบเรียบร้อยสวยงาม	โดยการกอสร้างถนน คสล. ขนาด กว้าง ๔.๐๐ เมตร ยาว ๕๐ เมตร หนา ๐.๑๕ เมตร หรือมีพื้นที่คอนกรีตไม่น้อยกว่า ๒๐๐ ตารางเมตร พร้อมลงดินลูกรังไหล่ทางตามสภาพ	๑๐๐,๐๐๐		๑๐๐,๐๐๐	๑๐๐,๐๐๐	๑๐๐,๐๐๐	ร้อยละของประชาชนที่พึงพอใจ	ทำให้ชุมชนน่าอยู่มีภูมิทัศน์ที่ดีขึ้น	กองช่าง
๙	๑๐	โครงการปรับปรุงภูมิทัศน์ซุ้มประตู ม.๑๐	เพื่อความเป็นระเบียบเรียบร้อยสวยงาม	โดยทำการปรับปรุงต่อเติมเสาซุ้ม จำนวน ๒ เสา ขนาด ๐.๖๐x๐.๖๐x๔.๐๐ เมตร			๒๐,๐๐๐	๒๐,๐๐๐	๒๐,๐๐๐	ร้อยละของประชาชนที่พึงพอใจ	ทำให้ชุมชนน่าอยู่มีภูมิทัศน์ที่ดีขึ้น	กองช่าง
๑๐	๑๔	โครงการปรับปรุงภูมิทัศน์ซุ้มประตู ม.๑๔	เพื่อความเป็นระเบียบเรียบร้อยสวยงาม	โดยการทาสี ติดฝ้าเพดาน ปิดจั่วหลังคา	๑๐๐,๐๐๐		๑๐๐,๐๐๐	๑๐๐,๐๐๐	๑๐๐,๐๐๐	ร้อยละของประชาชนที่พึงพอใจ	ทำให้ชุมชนน่าอยู่มีภูมิทัศน์ที่ดีขึ้น	กองช่าง
๑๑		อุดหนุนศูนย์เฉลิมพระเกียรติเพื่อช่วยเหลือผู้ป่วยโรคเอดส์และผู้ติดเชื้อ H.I.V.	ช่วยเหลือผู้ป่วยเอดส์และผู้ติดเชื้อ H.I.V.	ประชาชนผู้ติดเชื้อและกลุ่มเสี่ยงในอำเภอเรณูนคร	๑๐,๐๐๐	๑๐,๐๐๐	๑๐,๐๐๐	๑๐,๐๐๐	๑๐,๐๐๐	ร้อยละของผู้ติดเชื้อที่พึงพอใจ	ทำให้ผู้ป่วยมีสุขภาพที่ดี	สำนักปลัด

ก.ยุทธศาตร์จังหวัดที่ ๔ การพัฒนาสังคมและคุณภาพชีวิตเพื่อความสุขอยางยั่งยืน
ข.ยุทธศสาสตร์การพัฒนาของ อปท. ในเขตจังหวัดที่ ๑ การพัฒนาพทัพยากรมนุษย์
๕.ยุทธศสาสตร์การพัฒนาด้านสังคมและพัฒนาคุณภาพชีวิต

ผ. ๐๒

ที่	หมู่	โครงการ	วัตถุประสงค์	เป้าหมายผลผลิตโครงการ	๒๕๖๑ (บาท)	๒๕๖๒ (บาท)	๒๕๖๓ (บาท)	๒๕๖๔ (บาท)	๒๕๖๕ (บาท)	ตัวชี้วัด	ผลที่คาดว่าจะได้รับ	หน่วยงานรับผิดชอบหลัก
๕.๑ แผนงานสังคมสงเคราะห์												
๑	-	โครงการซ่อมแซมบ้านผู้ยากไร้ตำบลโคกหินแฮ่	เพื่อให้ผู้ยากไร้มีความเป็นอยู่ที่ดีขึ้น	ซ่อมแซมบ้านผู้ยากไร้ในตำบลโคกหินแฮ่		๑๐๐,๐๐๐	๑๐๐,๐๐๐	๑๐๐,๐๐๐	๑๐๐,๐๐๐	ร้อยละของผู้ยากไร้ที่ได้รับความช่วยเหลือ	ทำให้ผู้ยากไร้มีความเป็นอยู่ที่ดีขึ้น	กองช่าง
๒	-	ส่งเสริมคุณภาพชีวิตผู้ด้อยโอกาส	เพื่อส่งเสริม ช่วยเหลือผู้ด้อยโอกาสให้มีคุณภาพชีวิตที่ดีขึ้น	ผู้ด้อยโอกาสในตำบล		๒๐,๐๐๐	๒๐,๐๐๐	๒๐,๐๐๐	๒๐,๐๐๐	ร้อยละของผู้ด้อยโอกาสได้รับการส่งเสริมคุณภาพชีวิต	ทำให้ผู้ด้อยโอกาสในตำบล มีความเป็นอยู่และคุณภาพชีวิตที่ดี	สำนักปลัด/พมจ.
๓	-	ส่งเสริมชมรมผู้สูงอายุ	เพื่อส่งเสริม ช่วยเหลือผู้สูงอายุ ให้มีคุณภาพชีวิตที่ดีขึ้น	ผู้สูงอายุในตำบล		๓๐,๐๐๐	๓๐,๐๐๐	๓๐,๐๐๐	๓๐,๐๐๐	ร้อยละของผู้สูงอายุโอกาสที่ได้รับการส่งเสริมคุณภาพชีวิต	ทำให้ผู้สูงอายุในตำบลมีความเป็นอยู่และคุณภาพชีวิตที่ดี	สำนักปลัด/พมจ./ศูนย์ผู้สูงอายุท่าอุเทน
๔	-	ส่งเสริมคุณภาพชีวิตเด็กและเยาวชน (เยาวชนค่ายจิตอาสา)	เพื่อให้เด็กและเยาวชนมีส่วนร่วมกับชุมชนในการอาสาทำความดีต่างๆ	เด็กและเยาวชนในตำบล		๒๐,๐๐๐	๒๐,๐๐๐	๒๐,๐๐๐	๒๐,๐๐๐	ร้อยละของเยาวชนในพื้นที่ที่ได้ประโยชน์	ทำให้เด็กและเยาวชนมีส่วนร่วมกับชุมชนในการอาสาทำความดีต่างๆ	สำนักปลัด/บ้านพักเด็กนครพนม/พมจ.
๕	-	ส่งเสริมคุณภาพชีวิตสตรี	เพื่อส่งเสริม ช่วยเหลือสตรีให้มีคุณภาพชีวิตที่ดีขึ้น	ตรีในตำบล		๒๐,๐๐๐	๒๐,๐๐๐	๒๐,๐๐๐	๒๐,๐๐๐	ร้อยละของเยาวชนในพื้นที่ที่ได้ประโยชน์	ทำให้สตรีในตำบลมีความเป็นอยู่และคุณภาพชีวิตที่ดี	สำนักปลัด/ศูนย์๑๙/พมจ.
๖	-	ส่งเสริมคุณภาพชีวิตผู้พิการ	เพื่อส่งเสริม ช่วยเหลือผู้พิการ ให้มีคุณภาพชีวิตที่ดีขึ้น	ผู้พิการในตำบล		๒๐,๐๐๐	๒๐,๐๐๐	๒๐,๐๐๐	๒๐,๐๐๐	ร้อยละของเยาวชนในพื้นที่ที่ได้ประโยชน์	ทำให้ผู้พิการในตำบลมีความเป็นอยู่และคุณภาพชีวิตที่ดี	สำนักปลัด/พมจ./ศูนย์ ๑๙
๗	-	ส่งเสริมคุณภาพชีวิตผู้ติดเชื้อ	เพื่อส่งเสริมช่วยเหลือผู้ติดเชื้อ ให้มีคุณภาพชีวิตที่ดีขึ้น	ผู้ติดเชื้อในตำบล		๒๐,๐๐๐	๒๐,๐๐๐	๒๐,๐๐๐	๒๐,๐๐๐	ร้อยละของเยาวชนในพื้นที่ที่ได้ประโยชน์	ทำให้ผู้ติดเชื้อในตำบลมีความเป็นอยู่และคุณภาพชีวิตที่ดี	สำนักปลัด/ศูนย์๑๙
๘	-	สนับสนุนกองทุนสวัสดิการวันละ ๑ บาท	เพื่อส่งเสริม คุณภาพชีวิตของประชาชนในชุมชน	ประชาชนในตำบลโคกหินแฮ่		๑๕,๐๐๐	๑๕,๐๐๐	๑๕,๐๐๐	๑๕,๐๐๐	ร้อยละของเยาวชนในพื้นที่ที่ได้ประโยชน์	ทำให้ประชาชนในตำบลได้รับสวัสดิการส่งเสริมคุณภาพชีวิต	สำนักปลัด
๙	-	โครงการปรับปรุงศูนย์ผู้สูงอายุตำบลโคกหินแฮ่	เพื่อส่งเสริม คุณภาพชีวิตของผู้สูงอายุในชุมชน	ขนาดกว้าง ๘ เมตร ยาว ๒๔ เมตร	๑๐๐,๐๐๐	๑๐๐,๐๐๐	๑๐๐,๐๐๐	๑๐๐,๐๐๐	๑๐๐,๐๐๐	ร้อยละของผู้สูงอายุที่ได้รับประโยชน์	ทำให้ผู้สูงอายุในตำบลได้รับสวัสดิการส่งเสริมคุณภาพชีวิต	กองช่าง

ที่	หมู่	โครงการ	วัตถุประสงค์	เป้าหมายผลผลิตโครงการ	๒๕๖๑ (บาท)	๒๕๖๒ (บาท)	๒๕๖๓ (บาท)	๒๕๖๔ (บาท)	๒๕๖๕ (บาท)	ตัวชี้วัด	ผลที่คาดว่าจะได้รับ	หน่วยงานรับผิดชอบหลัก
๑๐		โครงการต่อเติมห้องน้ำโรงเรียนผู้สูงอายุ (แยกชาย/หญิง)	เพื่อให้มีห้องน้ำเพียงพอสำหรับผู้สูงอายุ	ห้องน้ำจำนวน ๔ ห้อง			๒๕๐,๐๐๐	๒๕๐,๐๐๐	๒๕๐,๐๐๐	ร้อยละของผู้สูงอายุที่ได้รับประโยชน์	ทำให้ผู้สูงอายุมีห้องน้ำใช้อย่างเพียงพอ	กองช่าง
๑๑		โครงการปรับปรุงซ่อมแซมอาคารเรียนผู้สูงอายุ ทั้ง ๒ แห่ง	เพื่อให้อาคารเรียนมีสภาพที่สมบูรณ์	ทำการปรับปรุงซ่อมแซมอาคารเรียนผู้สูงอายุทั้ง ๒ แห่ง			๖๐,๐๐๐	๖๐,๐๐๐	๖๐,๐๐๐	ร้อยละของผู้สูงอายุที่ได้รับประโยชน์	ทำให้มีอาคารเรียนที่มีสภาพสมบูรณ์	กองช่าง
๑๒		โครงการก่อสร้างห้องน้ำผู้พิการในสถานที่ราชการ	เพื่อให้มีห้องน้ำให้บริการสำหรับผู้พิการ	ทำการก่อสร้างห้องน้ำสำรับผู้พิการในสถานทีราชการ			๓๐๐,๐๐๐	๓๐๐,๐๐๐	๓๐๐,๐๐๐	ร้อยละของผู้พิการที่ได้รับประโยชน์	ทำให้มีห้องน้ำสำหรับผู้พิการใช้บริการในสถานที่ราชการ	กองช่าง
		๕.๒ แผนงานสร้างความเข้มแข็งของชุมชน										
๑	๑-๑๕	ปรับปรุง ซ่อมแซม หอกระจายข่าวประจำหมู่บ้าน	เพื่อใช้ในการประชาสัมพันธ์กิจกรรมต่างๆ	หอกระจายข่าว ๑๕ หมู่บ้าน	๑๐๐,๐๐๐	๑๐๐,๐๐๐	๑๐๐,๐๐๐	๑๐๐,๐๐๐	๑๐๐,๐๐๐	ร้อยละของประชาชนที่ได้รับประโยชน์	ทำให้มีสื่อในการติดต่อสื่อสารกับประชาชน	กองช่าง
๒	๒	โครงการปรับปรุงหอกระจายข่าว หมู่ที่ ๒	เพื่อใช้ในการประชาสัมพันธ์กิจกรรมต่างๆ	ทำการเปลี่ยนเครื่องขยายเสียง ขนาด ๑,๐๐๐ วัตต์ จำนวน ๑ ชุด เปลี่ยนลำโพง ฮอร์น ขนาด ๔x๑.๙ นิ้ว มี ๔ ตัว ใน ๑ ปาก จำนวน ๓ ชุด เปลี่ยนไมค์โครโฟนสาย จำนวน ๒ ตัว เปลี่ยนขาตั้งไมโครโฟน จำนวน ๒ ชุด สายลำโพง ขนาด ๒x๑.๕ นิ้ว จำนวน ๑๐๐ เมตร เปลี่ยนเครื่องเล่น DVD จำนวน ๑ เครื่อง เปลี่ยนลูกลาย จำนวน ๓ ตัว		๖๐,๐๐๐	๖๐,๐๐๐	๖๐,๐๐๐	๖๐,๐๐๐	ร้อยละของประชาชนที่ได้รับประโยชน์	ทำให้มีสื่อในการติดต่อสื่อสารกับประชาชน	กองช่าง
๓	๔	ปรับปรุงอาคารอเนกประสงค์ ม.๔	เพื่อใช้ในการบริการต่างๆของหมู่บ้าน	ขนาดกว้าง ๖.๐๐ เมตร ยาว ๑๒.๐๐ เมตร	๑๐๐,๐๐๐	๑๐๐,๐๐๐	๑๐๐,๐๐๐	๑๐๐,๐๐๐	๑๐๐,๐๐๐	ร้อยละของประชาชนที่ได้รับประโยชน์	ทำให้มีสถานที่ในการจัดกิจกรรมต่างๆในชุมชน	กองช่าง
๔	๕	โครงการปรับปรุงหอกระจายข่าว หมู่ที่ ๕	เพื่อใช้ในการประชาสัมพันธ์กิจกรรมต่างๆ	ทำการเปลี่ยนเครื่องขยายเสียง ขนาด ๑,๐๐๐ วัตต์ จำนวน ๑ ชุด เปลี่ยนลำโพง ฮอร์น ขนาด ๔x๑.๙ นิ้ว มี ๔ ตัว ใน ๑ ปาก จำนวน ๓ ชุด เปลี่ยนไมค์โครโฟนสาย จำนวน ๒ ตัว เปลี่ยนขาตั้งไมโครโฟน จำนวน ๒ ชุด สายลำโพง ขนาด ๒x๑.๕ นิ้ว จำนวน ๑๐๐ เมตร เปลี่ยนเครื่องเล่น DVD จำนวน ๑ เครื่อง เปลี่ยนลูกลาย จำนวน ๓ ตัว	๖๐,๐๐๐	๖๐,๐๐๐	๖๐,๐๐๐	๖๐,๐๐๐	๖๐,๐๐๐	ร้อยละของประชาชนที่ได้รับประโยชน์	ทำให้มีสื่อในการติดต่อสื่อสารกับประชาชน	กองช่าง
๕	๖	ก่อสร้างลูกระนาดถนนภายในหมู่บ้าน ม.๖	เพื่อลดการเกิดอุบัติเหตุ	ก่อสร้างลูกระนาดถนนภายในหมู่บ้าน	๒๐,๐๐๐	๒๐,๐๐๐	๒๐,๐๐๐	๒๐,๐๐๐	๒๐,๐๐๐	ร้อยละของประชาชนที่ได้รับประโยชน์	ทำให้อุบัติเหตุลดลง	กองช่าง

ที่	หมู่	โครงการ	วัตถุประสงค์	เป้าหมายผลผลิตโครงการ	๒๕๖๑ (บาท)	๒๕๖๒ (บาท)	๒๕๖๓ (บาท)	๒๕๖๔ (บาท)	๒๕๖๕ (บาท)	ตัวชี้วัด	ผลที่คาดว่าจะได้รับ	หน่วยงานรับผิดชอบหลัก
๖	๗	โครงการปรับปรุงหอกระจายข่าว หมู่ที่ ๗	เพื่อใช้ในการประชาสัมพันธ์กิจกรรมต่างๆ	ทำการเปลี่ยนเครื่องขยายเสียง ขนาด ๑,๐๐๐ วัตต์ จำนวน ๑ ชุด เปลี่ยนลำโพง ฮอร์น ขนาด ๔x๑.๙ นิ้ว มี ๔ ตัว ใน ๑ ปาก จำนวน ๓ ชุด เปลี่ยนไมค์โครโฟนสาย จำนวน ๒ ตัว เปลี่ยนขาตั้งไมโครโฟน จำนวน ๒ ชุด สายลำโพง ขนาด ๒x๑.๕ นิ้ว จำนวน ๑๐๐ เมตร เปลี่ยนเครื่องเล่น DVD จำนวน ๑ เครื่อง เปลี่ยนลูกลาย จำนวน ๓ ตัว			๖๐,๐๐๐	๖๐,๐๐๐	๖๐,๐๐๐	ร้อยละของประชาชนที่ได้รับประโยชน์	ทำให้มีสื่อในการติดต่อสื่อสารกับประชาชน	กองช่าง
๗	๗	โครงการอุดหนุนกลุ่มจิ้งหรีด	เพื่อส่งเสริมการประกอบอาชีพ เสริมรายได้ ลดรายจ่ายของเกษตรกร				๕,๐๐๐	๕,๐๐๐	๕,๐๐๐	ร้อยละครัวเรือนที่ได้รับรายได้เสริม	ทำให้กลุ่มอาชีพต่างๆมีรายได้เสริม เพิ่มรายได้ครอบครัว	สำนักปลัด
๘	๙	โครงการอุดหนุนกลุ่มการจัดการขยะเปียกในชุมชน	เพื่อส่งเสริมให้ประชาชนในชุมชนทำขยะอินทรีย์และ คัดแยกขยะก่อนทิ้ง	อุดหนุนกลุ่มการจัดการขยะเปียก			๒๐,๐๐๐	๒๐,๐๐๐	๒๐,๐๐๐	ร้อยละของครัวเรือนในพื้นทีมีน้ำใช้เพียงพอและ	ทำให้ลดปัญหาการขาดแคลนน้ำเพื่ออุปโภค-บริโภค	สำนักปลัด
๙	๑๐	โครงการปรับปรุงซุ้มประตูศูนย์เรียนรู้ หมู่ที่ ๑๐	เพื่อความเป็นระเบียบเรียบร้อยสวยงาม	โดยการปรับปรุงซ่อมแซมฝ้าเพดาน และเทเสาใหม่ตามแบบองค์การบริหารสวนตำบลโคกหินแฮ่			๒๐,๐๐๐	๒๐,๐๐๐	๒๐,๐๐๐	ร้อยละของประชาชนที่พึงพอใจ	ทำให้ชุมชนน่าอยู่มีภูมิทัศน์ที่ดีขึ้น	กองช่าง
๑๐	๑๑	โครงการทำลูกระนาด ถนนในหมู่บ้าน สายข้างวัดสระแก้ว โคกหินแฮ่ - นาบัว	เพื่อลดการเกิดอุบัติเหตุ	ก่อสร้างลูกระนาดภายในหมู่บ้าน	๕๐,๐๐๐	๕๐,๐๐๐	๕๐,๐๐๐	๕๐,๐๐๐	๕๐,๐๐๐	ร้อยละของประชาชนที่ได้รับประโยชน์	ทำให้ประชาชนมีความปลอดภัยในการสัญจร	กองช่าง
๑๑	๑-๑๕	โครงการพระราชดำริด้านสุขภาพ หมู่บ้านละ	หมู่บ้านละ ๒๐,๐๐๐ บาท	เพื่อส่งเสริมสุขภาพของประชาชน	๓๐๐,๐๐๐	๓๐๐,๐๐๐	๓๐๐,๐๐๐	๓๐๐,๐๐๐	๓๐๐,๐๐๐	ร้อยละของประชาชนที่ได้รับประโยชน์	ทำให้ประชาชนมีสุขภาพกายและจิตที่ดี มีความสามัคคี	กองช่าง
๑๒	๑-๑๕	อุดหนุนกลุ่มอาชีพต่างๆ ในตำบล	เพื่อส่งเสริมการประกอบอาชีพ เสริมรายได้ ลดรายจ่ายของเกษตรกร	อุดหนุนอาชีพต่างๆ ในตำบล		๑,๕๐๐,๐๐๐	๑,๕๐๐,๐๐๐	๑,๕๐๐,๐๐๐	๑,๕๐๐,๐๐๐	ร้อยละครัวเรือนที่ได้รับรายได้เสริม	ทำให้กลุ่มอาชีพต่างๆมีรายได้เสริม เพิ่มรายได้ครอบครัว	สำนักปลัด
๑๓	๑ - ๑๕	อุดหนุนสวัสดิการหมู่บ้าน	เพื่อใช้ในการดำเนินงานของศูนย์สวัสดิการ	อุดหนุนสวัสดิการหมู่บ้าน ๑๕ หมู่บ้าน		๑๕๐,๐๐๐	๑๕๐,๐๐๐	๑๕๐,๐๐๐	๑๕๐,๐๐๐	ร้อยละของประชาชนที่ได้รับจากศูนย์สวัสดิการ	ทำให้ประชาชนได้รับสวัสดิการอย่างทั่วถึง	สำนักปลัด
๑๔	๑-๑๕	อุดหนุนศูนย์สงเคราะห์ราษฎรประจำหมู่บ้าน	เพื่อใช้ในการดำเนินงานของศูนย์สงเคราะห์ประจำหมู่บ้าน	อุดหนุนศูนย์สงเคราะห์ราษฎรประจำหมู่บ้าน ๑๕ หมู่บ้าน		๑๕๐,๐๐๐	๑๕๐,๐๐๐	๑๕๐,๐๐๐	๑๕๐,๐๐๐	ร้อยละของประชาชนที่ได้รับบริหารจากศูนย์สงเคราะห์รษฎรประจำหมู่บ้าน	ทำให้ประชาชนได้รับสวัสดิการอย่างทั่วถึง	สำนักปลัด

ที่	หมู่	โครงการ	วัตถุประสงค์	เป้าหมายผลผลิตโครงการ	๒๕๖๑ (บาท)	๒๕๖๒ (บาท)	๒๕๖๓ (บาท)	๒๕๖๔ (บาท)	๒๕๖๕ (บาท)	ตัวชี้วัด	ผลที่คาดว่าจะได้รับ	หน่วยงานรับผิดชอบหลัก
๑๕	-	จัดหาอุปกรณ์กีฬาสำหรับหมู่บ้าน	เพื่อส่งเสริมการออกกำลังกายเล่นกีฬา	ทั้ง ๑๕ หมู่บ้าน	๑๐๐,๐๐๐	๑๐๐,๐๐๐	๑๐๐,๐๐๐	๑๐๐,๐๐๐	๑๐๐,๐๐๐	ร้อยละของประชาชนในพื้นที่ ที่ได้ประโยชน์	ทำให้มีที่ออกกำลังกายของคนในชุมชน	กองการศึกษาฯ
๑๖	-	โครงการนครพนมเมืองสะอาด คัดแยกขยะชุมชน	เพื่อส่งเสริมการคัดแยกขยะภายใต้โครงการนครพนมเมืองสะอาด	สนับสนุนชุมชนต้นแบบ หมู่ ๔	๗๐,๐๐๐	๗๐,๐๐๐	๗๐,๐๐๐	๗๐,๐๐๐	๗๐,๐๐๐	ร้อยละของประชาชนในพื้นที่ ที่ได้ประโยชน์	ทำให้ชุมชนมีความเป็นระเบียบเรียบร้อย	สำนักปลัด
๑๗		โครงการติดตั้งสัญญาณไฟเตือน ป้ายเตือน	เพื่อลดการเกิดอุบัติเหตุ	เพื่อป้องกัน และลดอุบัติเหตุ		๑๐๐,๐๐๐	๑๐๐,๐๐๐	๑๐๐,๐๐๐	๑๐๐,๐๐๐	ร้อยละของประชาชนที่ได้รับประโยชน์	ทำให้ประชาชนมีความปลอดภัยในการสัญจร	กองช่าง
๑๘		โครงการประกวดหมู่บ้าน (บ้านสวยเมืองสะอาด)	เพื่อส่งเสริมให้ชุมชนรักษาความสะอาด	เพื่อให้บ้านเมืองสะอาด	๑๐๐,๐๐๐	๑๐๐,๐๐๐	๑๐๐,๐๐๐	๑๐๐,๐๐๐	๑๐๐,๐๐๐	ร้อยละของประชาชนที่ได้รับประโยชน์	ทำให้ประชาชนมีสุขภาพกายและจิตที่ดี มีความสามัคคี	กองช่าง
๑๙		โครงการก่อสร้างหลังคาคลุมสนามกีฬาเอนกประสงค์	ความกว้าง ๑๓ เมตร ยาว ๒๕ เมตร สูง ๕ เมตร	ใช้เป็นสนามกีฬาในร่ม เป็นพื้นที่ใช้สอยเอนกประสงค์	๕๐๐,๐๐๐	๕๐๐,๐๐๐	๕๐๐,๐๐๐	๕๐๐,๐๐๐	๕๐๐,๐๐๐	ร้อยละของประชาชนที่ได้รับประโยชน์	ทำให้ประชาชนมีสุขภาพกายและจิตที่ดี มีความสามัคคี	กองช่าง
๒๐		อุดหนุนศูนย์ต่อสู้และเอาชนะยาเสพติดอำเภอเรณูนคร	เพื่อประสานการปฏิบัติในการป้องกันยาเสพติด	ประชาชนในพื้นที่รับผิดชอบ	๒๐,๐๐๐	๒๐,๐๐๐	๒๐,๐๐๐	๒๐,๐๐๐	๒๐,๐๐๐	ร้อยละของประชาชนที่ได้รับประโยชน์	ทำให้การแพร่ระบาดของยาเสพติดลดลงและหมดลงในที่สุด	สำนักปลัด
๒๑		อุดหนุนโรงเรียนผู้สูงอายุตำบลโคกหินแฮ่ (จังหวัดนครพนม ๖)	เพื่อส่งเสริมผู้สูงอายุในตำบล	ผู้สูงอายุในตำบล	๒๐,๐๐๐	๒๐,๐๐๐	๒๐,๐๐๐	๒๐,๐๐๐	๒๐,๐๐๐	ร้อยละของผู้สูงอายุที่ได้รับประโยชน์	ทำให้ผู้สูงอายุมีสุขภาพกายและใจที่ดี	สำนักปลัด
๒๒		สนับสนุนศูนย์กีฬากลุ่มเยาวชน	เพื่อส่งเสริมการออกกำลังในกลุ่มเยาวชน เพื่อให้ห่างไกลยาเสพติด	เยาวชนในตำบลโคกหินแฮ่	๑๐,๐๐๐	๑๐,๐๐๐	๑๐,๐๐๐	๑๐,๐๐๐	๑๐,๐๐๐	ร้อยละของเยาวชนที่ได้เข้าร่วมกิจกรรม	เยาวชนได้ออกกำลังกายและห่างไกลจากยาเสพติด	กองการศึกษา
๒๓		อุดหนุนศูนย์ข้อมูลข่าวสารอำเภอเรณูนคร	เพื่อให้บริการข้อมูลข่าวสาร	อุดหนุนข้อมูลข่าวสารอำเภอเรณูนคร	๒๕,๐๐๐	๒๕,๐๐๐	๒๕,๐๐๐	๒๕,๐๐๐	๒๕,๐๐๐	ร้อยละของประชาชนที่ได้รับประโยชน์	ทำให้องค์กรมีความโปร่งใสในการปฏิบัติราชการ	สำนักปลัด
๒๔		โครงการก่อสร้างสนามกีฬาในร่ม	เพื่อส่งเสริมให้มีการออกกำลังกาย	ก่อสร้างสนามกีฬา ๓ สนาม			๖๐,๐๐๐	๖๐,๐๐๐	๖๐,๐๐๐	ร้อยละของประชาชนที่ได้รับประโยชน์	ทำให้ประชาชนรักการออกกำลังกาย	กองช่าง
๒๕		โครงการก่อสร้างสนามออกกำลังกาย (เต้นแอโรบิค)	เพื่อส่งเสริมให้มีการออกกำลังกาย	ก่อสร้างสนามกีฬาสำหรับออกกำลังกาย			๑๖๕,๐๐๐	๑๖๕,๐๐๐	๑๖๕,๐๐๐	ร้อยละของประชาชนที่ได้รับประโยชน์	ทำให้ประชาชนรักการออกกำลังกาย	กองช่าง
๒๖		โครงการฝึกอบรมชุดปฏิบัติการจิตอาสาภัยพิบัติประจำองค์กรปกครองส่วนท้องถิ่น	เพื่อเสริมสร้างศักยภาพและความเข้มแข็งให้แก่ อปท.	ผู้เข้ารับการอบรม จิตอาสาองค์การบริหารส่วนตำบลโคกหินแฮ่ ผู้สังเกตุการณ์ ได้แก่นักเรียนจิตอาสา			๑๐๐,๐๐๐	๑๐๐,๐๐๐	๑๐๐,๐๐๐	ร้อยละของประชาชนที่ได้รับประโยชน์	ทำให้ชุดปฏิบัติการจิตอาสาภัยพิบัติมีความรู้ความเข้าใจในการจัดการสาธารณภัยเบื้องต้น	สำนักปลัด

ที่	หมู่	โครงการ	วัตถุประสงค์	เป้าหมายผลผลิตโครงการ	๒๕๖๑ (บาท)	๒๕๖๒ (บาท)	๒๕๖๓ (บาท)	๒๕๖๔ (บาท)	๒๕๖๕ (บาท)	ตัวชี้วัด	ผลที่คาดว่าจะได้รับ	หน่วยงานรับผิดชอบหลัก
		๕.๓ แผนงานการรักษาความสงบภายใน										
๑	-	สนับสนุนการดำเนินงานศูนย์ อปพร., งานการแพทย์ฉุกเฉินเบื้องต้น / จัดหาวัสดุ อุปกรณ์ที่เกี่ยวข้อง ฯลฯ	เพื่อส่งเสริมการดำเนินงานของศูนย์ในการปฏิบัติหน้าที่กู้ภัย กู้ชีพ อำนวยความสะดวก ดูแลความสงบเรียบร้อยในชุมชน	ศูนย์ อปพร./งานการแพทย์ฉุกเฉินตำบล	๑๐๐,๐๐๐	๑๐๐,๐๐๐	๑๐๐,๐๐๐	๑๐๐,๐๐๐	๑๐๐,๐๐๐	ร้อยละของศูนย์ฯมีประสิทธิภาพเพิ่มมากขึ้น	ทำให้ศูนย์ฯสามารถปฏิบัติงานได้ดียิ่งขึ้น	ศูนย์ อปพร.
๒	-	จัดหาวัสดุ ครุภัณฑ์ประจำศูนย์ อปพร.	เพื่อส่งเสริมการดำเนินงานของศูนย์ให้มีประสิทธิภาพเพิ่มมากขึ้น	จัดหาชุดรับแขก โต๊ะ เก้าอี้ ฯลฯ	๒๐,๐๐๐	๒๐,๐๐๐	๒๐,๐๐๐	๒๐,๐๐๐	๒๐,๐๐๐	ร้อยละของศูนย์ฯมีประสิทธิภาพเพิ่มมากขึ้น	ทำให้ศูนย์ฯสามารถปฏิบัติงานได้ดียิ่งขึ้น	ศูนย์ อปพร.
๓	-	จัดอบรม ฝึกทบทวน ให้ความรู้ อพปร.	เพื่อส่งเสริมการดำเนินงานของศูนย์ให้มีประสิทธิภาพเพิ่มมากขึ้น	จัดชุดอบรม อพปร./ ชุดปฏิบัติการงานการแพทย์ฉุกเฉิน, ตัดชุดฝึก ฯลฯ	๕๐,๐๐๐	๕๐,๐๐๐	๕๐,๐๐๐	๕๐,๐๐๐	๕๐,๐๐๐	ร้อยละของ อปพร. ได้รับความรู้เพิ่มมากขึ้น	ทำให้ศูนย์ฯสามารถปฏิบัติงานได้ดียิ่งขึ้น	ศูนย์ อปพร.
๔	-	จัดซื้อเวชภัณฑ์และยาสำหรับงานกู้ชีพ กู้ภัย	เพื่อส่งเสริมการดำเนินงานของศูนย์ให้มีประสิทธิภาพเพิ่มมากขึ้น	จัดซื้อเวชภัณฑ์และยาสำหรับงานกู้ชีพ กู้ภัย	๒๐,๐๐๐	๒๐,๐๐๐	๒๐,๐๐๐	๒๐,๐๐๐	๒๐,๐๐๐	ร้อยละของประชาชนในพื้นที่ ที่ได้ประโยชน์	ทำให้ศูนย์ฯสามารถปฏิบัติงานได้ดียิ่งขึ้น	ศูนย์ อปพร./งานการแพทย์ฉุกเฉิน
		๕.๔ แผนงานงบกลาง										
๑	-	สงเคราะห์เบี้ยยังชีพผู้สูงอายุ	เพื่อให้ผู้สูงอายุมีการดำรงชีพที่ดีขึ้น	ผู้สูงอายุในตำบล	๙,๐๐๐,๐๐๐	๙,๐๐๐,๐๐๐	๙,๐๐๐,๐๐๐	๙,๐๐๐,๐๐๐	๙,๐๐๐,๐๐๐	ร้อยละของผู้สูงอายุในตำบลได้รับเบี้ยยังชีพ	ทำให้ผู้สูงอายุมีความเป็นอยู่ที่ดีขึ้น	สำนักปลัด
๒	-	สงเคราะห์เบี้ยยังชีพผู้พิการ	เพื่อให้ผู้พิการมีการดำรงชีพที่ดีขึ้น	ผู้พิการในตำบล	๒,๗๐๐,๐๐๐	๒,๗๐๐,๐๐๐	๒,๗๐๐,๐๐๐	๒,๗๐๐,๐๐๐	๒,๗๐๐,๐๐๐	ร้อยละของผู้พิการในตำบลที่ได้รับเบี้ยยังชีพ	ทำให้ผู้พิการมีความเป็นอยู่ที่ดีขึ้น	สำนักปลัด
๓	-	สงเคราะห์เบี้ยยังชีพผู้ป่วยเอดส์	เพื่อให้ผู้ป่วยเอดส์มีการดำรงชีพที่ดีขึ้น	ผู้ป่วยเอดส์ในตำบล	๘๐,๐๐๐	๘๐,๐๐๐	๘๐,๐๐๐	๘๐,๐๐๐	๘๐,๐๐๐	ร้อยละของผู้ป่วยเอดส์ในตำบลที่ได้รับเบี้ยยังชีพ	ทำให้ผู้ป่วยเอดส์มีความเป็นอยู่ที่ดีขึ้น	สำนักปลัด

ก.ยุทธศาตร์จังหวัดที่ ๔ การพัฒนาสังคมและคุณภาพชีวิตเพื่อความสุขอยางยั่งยืน

ข.ยุทธศสาสตร์การพัฒนาของ อปท. ในเขตจังหวัดที่ ๕ การปรับสมดุลและเพิ่มประสิทธิภาพการบริหารภาครัฐ

๖.ยุทธศสาสตร์การพัฒนาด้านการเมืองและการบริหาร

ผ. ๐๒

ที่	หมู่	โครงการ	วัตถุประสงค์	เป้าหมายผลผลิตโครงการ	๒๕๖๑ (บาท)	๒๕๖๒ (บาท)	๒๕๖๓ (บาท)	๒๕๖๔ (บาท)	๒๕๖๕ (บาท)	ตัวชี้วัด	ผลที่คาดว่าจะได้รับ	หน่วยงานรับผิดชอบหลัก
๖.๑ แผนงานบริหารทั่วไป												
๑	-	จัดสื่อสิ่งพิมพ์ แผ่นพับ จุลสาร	เพื่อให้บริการข้อมูลข่าวสารและประชาสัมพันธ์กิจกรรม อบต.	ประชาชนทั่วไป หน่วยงานต่างๆ ผู้นำหมู่บ้าน		๑๕,๐๐๐	๑๕,๐๐๐	๑๕,๐๐๐	๑๕,๐๐๐	ร้อยละของประชาชนในพื้นที่ ที่ได้ประโยชน์	ทำให้ประชาชนได้รับข้อมูลข่าวสารจาก อบต.มากขึ้น	สำนักปลัด
๒	-	จัดโครงการอบต.สัญจรพบประชาชน	เพื่อรับฟังปัญหาและแนวทางพัฒนาหรือแก้ไขปัญหาร่วมกัน	ทั้ง ๑๕ หมู่บ้าน		๑๐,๐๐๐	๑๐,๐๐๐	๑๐,๐๐๐	๑๐,๐๐๐	ร้อยละของประชาชนในพื้นที่ ที่ได้ประโยชน์	ทำให้ได้รับฟังปัญหาของประชาชนในตำบลเพื่อนำปัญหามาแก้ไขต่อไป	สำนักปลัด
๓	-	โครงการพัฒนาศักยภาพผู้บริหาร, สมาชิก อบต., เจ้าหน้าที่ อบต.	เพื่อเพิ่มประสิทธิภาพการปฏิบัติงาน	ประชาชนทั่วไป		๓๐๐,๐๐๐	๓๐๐,๐๐๐	๓๐๐,๐๐๐	๓๐๐,๐๐๐	ร้อยละของบุคลากรมีประสิทธิภาพเพิ่มมากขึ้น	ทำให้บุคลากรของหน่วยงานมีประสิทธิภาพ สามารถปฏิบัติงานได้ดียิ่งขึ้น	สำนักปลัด
๔		โครงการศึกษาดูงาน	ผู้บริหาร สมาชิกสภา อบต. พนักงานส่วนตำบลโคกหินแฮ่ ผู้ที่เกี่ยวข้องและผู้นำชุมชน	เพื่อเพิ่มความรู้ ประสบการณ์ ทักษะ ความสามารถในการปฏิบัติงาน		๒๕๐,๐๐๐	๒๕๐,๐๐๐	๒๕๐,๐๐๐	๒๕๐,๐๐๐	ร้อยละของบุคลากรมีประสิทธิภาพเพิ่มมากขึ้น	ทำให้บุคลากรของหน่วยงานมีประสิทธิภาพ สามารถปฏิบัติงานได้ดียิ่งขึ้น	สำนักปลัด
๕		โครงการจัดการเลือกตั้งนายกองค์การบริหารส่วนตำบล และสมาชิกสภาองค์การบริหารส่วนตำบล	สามารถดำเนินการเลือกตั้งนายกองค์การบริหารส่วนตำบล และสมาชิกสภาองค์การบริหารส่วนตำบลให้เป็นไปตามพระราชบัญญัติสภาตำบล และองค์การบริหารส่วนตำบล พ.ศ. ๒๕๓๗ และแก้ไขเพิ่มเติมจนถึง(ฉบับที่ ๖) พ.ศ. ๒๕๕๒	เพื่อให้การดำเนินการเลือกตั้งนายกองค์การบริหารส่วนตำบล และสมาชิกสภาองค์การบริหารส่วนตำบลไสหร้า เป็นไปตามพระราชบัญญัติสภาตำบล และองค์การบริหารส่วนตำบล พ.ศ.๒๕๓๗ และแก้ไขเพิ่มเติมจนถึง (ฉบับที่ ๖) พ.ศ. ๒๕๕๒ และพระราชบัญญัติการเลือกตั้งสมาชิกสภาท้องถิ่น หรือผู้บริหารท้องถิ่น พ.ศ.๒๕๔๕ แก้ไขเพิ่มเติมถึง (ฉบับที่ ๓) พ.ศ. ๒๕๕๔	๗๕๐,๐๐๐	๗๕๐,๐๐๐	๗๕๐,๐๐๐	๗๕๐,๐๐๐	๗๕๐,๐๐๐	ร้อยละของบุคลากรมีประสิทธิภาพเพิ่มมากขึ้น	ทำให้บุคลากรของหน่วยงานมีประสิทธิภาพ สามารถปฏิบัติงานได้ดียิ่งขึ้น	สำนักปลัด

ผ. ๐๒/๑

รายละเอียดโครงการพัฒนา
แผนพัฒนาท้องถิ่นห้าปี (พ.ศ.๒๕๖๑ - ๒๕๖๕)
สำหรับ โครงการที่เกินศักยภาพขององค์กรปกครองส่วนท้องถิ่น

ก.ยุทธศาตร์จังหวัดที่ ๑ การพัฒนาการค้าและการลงทุน

ข.ยุทธศสาสตร์การพัฒนาของ อปท. ในเขตจังหวัดที่ ๖ การพัฒนาเมืองน่าอยู่

๑.ยุทธศสาสตร์การพัฒนาด้านโครงสร้างพื้นฐาน

๑.๑ แผนงานเคหะและชุมชน

ที่	หมู่	โครงการ	วัตถุประสงค์	เป้าหมายผลผลิตโครงการ	๒๕๖๑ (บาท)	๒๕๖๒ (บาท)	๒๕๖๓ (บาท)	๒๕๖๔ (บาท)	๒๕๖๕ (บาท)	ตัวชี้วัด	ผลที่คาดว่าจะได้รับ	หน่วยงานรับผิดชอบหลัก
๑	๑	ขยายเขตไฟฟ้าแรงสูง โคกหินแฮ่-ห้วยยาง	เพื่อให้ประชาชนมีไฟฟ้าใช้อย่างทั่วถึง	หม้อแปลงตามขนาดการไฟฟ้าส่วนภูมิภาค	๑,๐๐๐,๐๐๐	๑,๐๐๐,๐๐๐	๑,๐๐๐,๐๐๐	๑,๐๐๐,๐๐๐	๑,๐๐๐,๐๐๐	ร้อยละของครัวเรือนมีไฟฟ้าใช้อย่างทั่วถึง	ทำให้ประชาชนมีไฟฟ้าใช้ มีความสะดวกปลอดภัยในการดำรงชีพเพิ่มมากขึ้น	อบจ.
๒	๑	ก่อสร้างถนน คสล. สายโคกหินแฮ่-อภัยวงค์	เพื่อพัฒนาระบบเส้นทางคมนาคมให้ได้มาตรฐาน	ขนาดผิวจราจรกว้าง ๕ เมตร ยาว ๒,๐๐๐ เมตร หนา ๐.๑๕ เมตร ไหล่ทางลูกรังตามสภาพ	๕,๕๐๐,๐๐๐	๕,๕๐๐,๐๐๐	๕,๕๐๐,๐๐๐	๕,๕๐๐,๐๐๐	๕,๕๐๐,๐๐๐	ร้อยละของประชาชนเดินทางสะดวก	ทำให้ประชาชนเดินทางสะดวก,การเกิดอุบัติเหตุลดลง	อบจ.
๓	๑	ขยายสะพาน(เดิม) บริเวณฝานน้ำล้นห้วยยางตอนกลาง ม.๑	เพื่อพัฒนาระบบเส้นทางคมนาคมให้ได้มาตรฐาน	ขนาดกว้าง ๕ เมตร ยาว ๒๐ เมตร	๔,๐๐๐,๐๐๐	๔,๐๐๐,๐๐๐	๔,๐๐๐,๐๐๐	๔,๐๐๐,๐๐๐	๔,๐๐๐,๐๐๐	ร้อยละของประชาชนเดินทางสะดวก	ทำให้ประชาชนเดินทางสะดวก,การเกิดอุบัติเหตุลดลง	อบจ.
๔	๑,๗	โครงการเสริมทางแอสฟัลท์ติก โคกหินแฮ่-นาโดนใหม่	เพื่อพัฒนาระบบเส้นทางคมนาคมให้ได้มาตรฐาน	ขนาดผิวจราจรกว้าง ๕ เมตร ยาว ๓,๐๐๐ เมตร หนาเฉลี่ย ๐.๐๔ เมตร	๖,๐๐๐,๐๐๐	๖,๐๐๐,๐๐๐	๖,๐๐๐,๐๐๐	๖,๐๐๐,๐๐๐	๖,๐๐๐,๐๐๐	ร้อยละของประชาชนเดินทางสะดวก	ทำให้ประชาชนเดินทางสะดวก,การเกิดอุบัติเหตุลดลง	อบจ.
๕	๒	โครงการขยายเขตประปา ม.๒ สายไปบ้านฮ้าง	เพื่อส่งเสริมประชาชนมีน้ำสะอาดใช้อุปโภค-บริโภค	โดยการวางท่อเมนท์ประปา PVC ขนาด Ø ๒ นิ้ว ยาว ๓,๐๐๐ เมตร	๓๐๐,๐๐๐	๓๐๐,๐๐๐	๓๐๐,๐๐๐	๓๐๐,๐๐๐	๓๐๐,๐๐๐	ร้อยละของครัวเรือนในพื้นที่มีน้ำใช้เพียงพอและทั่วถึง	ทำให้ลดปัญหาการขาดแคลนน้ำเพื่ออุปโภค-บริโภค	อบจ.
๖	๒	ติดตั้งหม้อแปลงไฟฟ้าแรงสูงบ้านต้องน้อย หมู่ที่ ๒	เพื่อความสะดวกปลอดภัยในชีวิตและทรัพย์สิน/แก้ปัญหาไฟฟ้าตก	หม้อแปลงตามขนาดการไฟฟ้าส่วนภูมิภาค	๑,๐๐๐,๐๐๐	๑,๐๐๐,๐๐๐	๑,๐๐๐,๐๐๐	๑,๐๐๐,๐๐๐	๑,๐๐๐,๐๐๐	ร้อยละของครัวเรือนมีไฟฟ้าใช้อย่างทั่วถึง	ทำให้ประชาชนมีไฟฟ้าใช้ มีความสะดวกปลอดภัยในการดำรงชีพเพิ่มมากขึ้น	อบจ.
๗	๒,๔,๑๑	ตัดถนนสายใหม่ตามคันห้วยยางจากสะพานข้ามห้วยยาง (ถนนสายโคกหินแฮ่-หนองกุง) ไปนาม่วง	เพื่อพัฒนาระบบเส้นทางคมนาคมให้ได้มาตรฐาน	ขนาดผิวจราจรกว้าง ๕ เมตร ยาว ๔,๐๐๐ เมตร ดินถมหนา ๐.๖๐ เมตร พร้อมลงลูกรัง หนาเฉลี่ย ๐.๒๐ เมตร	๒,๐๐๐,๐๐๐	๒,๐๐๐,๐๐๐	๒,๐๐๐,๐๐๐	๒,๐๐๐,๐๐๐	๒,๐๐๐,๐๐๐	ร้อยละของประชาชนเดินทางสะดวก	ทำให้ประชาชนเดินทางสะดวก,การเกิดอุบัติเหตุลดลง	อบจ.
๘	๒,๓,๔	ก่อสร้างถนน คสล. สายน้านนาม่วงทุ่ง-บ้านนาม่วงท่า-บ้านต้องน้อย	เพื่อพัฒนาระบบเส้นทางคมนาคมให้ได้มาตรฐาน	ขนาดผิวจราจรกว้าง ๕ เมตร ยาว ๒,๐๐๐ เมตร หนา ๐.๑๕ เมตร ไหล่ทางลูกรังตามสภาพ	๕,๕๐๐,๐๐๐	๕,๕๐๐,๐๐๐	๕,๕๐๐,๐๐๐	๕,๕๐๐,๐๐๐	๕,๕๐๐,๐๐๐	ร้อยละของประชาชนเดินทางสะดวก	ทำให้ประชาชนเดินทางสะดวก,การเกิดอุบัติเหตุลดลง	อบจ.

ที่	หมู่	โครงการ	วัตถุประสงค์	เป้าหมายผลผลิตโครงการ	๒๕๖๑ (บาท)	๒๕๖๒ (บาท)	๒๕๖๓ (บาท)	๒๕๖๔ (บาท)	๒๕๖๕ (บาท)	ตัวชี้วัด	ผลที่คาดว่าจะได้รับ	หน่วยงานรับผิดชอบหลัก
๙	๓	ก่อสร้างถนน คสล. สาย บ้านนาม่วงทุ่ง ม.๓ -ตำบลท่าลาด	เพื่อพัฒนาระบบเส้นทางคมนาคมให้ได้มาตรฐาน	ขนาดผิวจราจรกว้าง ๕ เมตร ยาว ๒,๒๐๐ เมตร หนา ๐.๑๕ เมตร ไหล่ทางลูกรังตามสภาพ	๕,๗๘๐,๐๐๐	๕,๗๘๐,๐๐๐	๕,๗๘๐,๐๐๐	๕,๗๘๐,๐๐๐	๕,๗๘๐,๐๐๐	ร้อยละของประชาชนเดินทางสะดวก	ทำให้ประชาชนเดินทางสะดวก,การเกิดอุบัติเหตุลดลง	อบจ.
๑๐	๒	ปรับปรุงถนนลูกรัง สายบ้านต้องน้อย หมู่ที่ ๒ (ตำบลโคกหินแฮ่) - บ้านสร้างแม็ก หมู่ที่ ๗ (ตำบลท่าลาด)	เพื่อพัฒนาระเส้นทางคมนาคมให้ได้มาตรฐาน	ขนาดผิวจราจรกว้าง ๕ เมตร ยาว ๒,๔๙๐ เมตร หนาเฉลี่ย ๐.๒๐ เมตร หรือมีปริมาณดินลูกรังไม่น้อยกว่า ๓,๗๒๕ ลบ.ม.	๕๐๐,๐๐๐	๕๐๐,๐๐๐	๕๐๐,๐๐๐	๕๐๐,๐๐๐	๕๐๐,๐๐๐	ร้อยละของประชาชนเดินทางสะดวก	ทำให้ประชาชนเดินทางสะดวก,การเกิดอุบัติเหตุลดลง	อบจ.
๑๑	๔	ก่อสร้างสะพาน คสล.ข้ามน้ำบัง สายนาม่วงท่า หมู่ที่ ๔ - บ่อดอกซ้อน	เพื่อพัฒนาระบบเส้นทางคมนาคมให้ได้มาตรฐาน	ขนาดกว้าง ๘ เมตร ยาว ๕๐ เมตร	๒๐,๐๐๐,๐๐๐	๒๐,๐๐๐,๐๐๐	๒๐,๐๐๐,๐๐๐	๒๐,๐๐๐,๐๐๐	๒๐,๐๐๐,๐๐๐	ร้อยละของประชาชนเดินทางสะดวก	ทำให้ประชาชนเดินทางสะดวก,การเกิดอุบัติเหตุลดลง	จังหวัด
๑๒	๖	โครงการก่อสร้างระบบประปาใหม่ทั้งหมด หมู่ที่ ๖	เพื่อพัฒนาระบบเส้นทางคมนาคมให้ได้มาตรฐาน	โดยการก่อสร้างระบบประปาบาดาลขนาดกลาง	๒,๐๐๐,๐๐๐	๒,๐๐๐,๐๐๐	๒,๐๐๐,๐๐๐	๒,๐๐๐,๐๐๐	๒,๐๐๐,๐๐๐	ร้อยละของครัวเรือนในพื้นที่มีน้ำใช้เพียงพอและทั่วถึง	ทำให้ลดปัญหาการขาดแคลนน้ำเพื่ออุปโภค-บริโภค	อบจ.
๑๓	๗	ถนนลูกรังหนองขอนแก่นไปโนนทอง (หมู่ที่ ๗ ไป อบต.เรณู)	เพื่อพัฒนาระบบเส้นทางคมนาคมให้ได้มาตรฐาน	ขนาดผิวจราจรกว้าง ๕ เมตร ยาว ๒,๐๐๐ เมตร หนาเฉลี่ย ๐.๒๐ เมตร	๒๔๐,๐๐๐	๒๔๐,๐๐๐	๒๔๐,๐๐๐	๒๔๐,๐๐๐	๒๔๐,๐๐๐	ร้อยละของประชาชนเดินทางสะดวก	ทำให้ประชาชนเดินทางสะดวก,การเกิดอุบัติเหตุลดลง	อบจ.
๑๔	๗	โครงการก่อสร้างถนนแอสฟัลท์ติกสายนาโดนใหม่ หมู่ที่ ๗ - บ้านโคกสาย	เพื่อพัฒนาระบบเส้นทางคมนาคมให้ได้มาตรฐาน	ขนาดผิวจราจรกว้าง ๕ เมตร ยาว ๑,๐๐๐ เมตร	๒,๐๐๐,๐๐๐	๒,๐๐๐,๐๐๐	๒,๐๐๐,๐๐๐	๒,๐๐๐,๐๐๐	๒,๐๐๐,๐๐๐	ร้อยละของประชาชนเดินทางสะดวก	ทำให้ประชาชนเดินทางสะดวก,การเกิดอุบัติเหตุลดลง	จังหวัด
๑๕	๗	โครงการก่อสร้างถนนแอสฟัลท์ติกสายนาโดนใหม่ หมู่ที่ ๗ ไปบ้านอภัยวงค์	เพื่อพัฒนาระบบเส้นทางคมนาคมให้ได้มาตรฐาน	ขนาดผิวจราจรกว้าง ๕ เมตร ยาว ๑,๐๐๐ เมตร	๒,๐๐๐,๐๐๐	๒,๐๐๐,๐๐๐	๒,๐๐๐,๐๐๐	๒,๐๐๐,๐๐๐	๒,๐๐๐,๐๐๐	ร้อยละของประชาชนเดินทางสะดวก	ทำให้ประชาชนเดินทางสะดวก,การเกิดอุบัติเหตุลดลง	จังหวัด
๑๖	๗,๘	ก่อสร้างถนน คสล. สายหนองขอนแก่น-บ้านโนนทอง	เพื่อพัฒนาระบบเส้นทางคมนาคมให้ได้มาตรฐาน	ขนาดผิวจราจรกว้าง ๕ เมตร ยาว ๑,๐๐๐ เมตร หนา ๐.๑๕ เมตร ไหล่ทางลูกรังตามสภาพ	๒,๗๐๐,๐๐๐	๒,๗๐๐,๐๐๐	๒,๗๐๐,๐๐๐	๒,๗๐๐,๐๐๐	๒,๗๐๐,๐๐๐	ร้อยละของประชาชนเดินทางสะดวก	ทำให้ประชาชนเดินทางสะดวก,การเกิดอุบัติเหตุลดลง	อบจ.
๑๗	๗	โครงการก่อสร้างถนนคอนกรีตเสริมเหล็ก สายนาโดนใหม่ - อภัยวงค์	เพื่อพัฒนาระบบเส้นทางคมนาคมให้ได้มาตรฐาน	ขนาดผิวจราจรกว้าง ๕ เมตร ยาว ๒,๖๐๐ เมตร หนา ๐.๑๕ เมตร หรือมีปริมาณคอนกรีตไม่น้อยกว่า ๑๓,๐๐๐ ตารางเมตร ไหล่ทางลูกรังตามสภาพ		๗,๓๖๕,๐๐๐	๗,๓๖๕,๐๐๐	๗,๓๖๕,๐๐๐	๗,๓๖๕,๐๐๐	ร้อยละของประชาชนเดินทางสะดวก	ทำให้ประชาชนเดินทางสะดวก,การเกิดอุบัติเหตุลดลง	จังหวัด/อบจ.
๑๘	๗	โครงการก่อสร้างถนน Asphalt concrete พื้นดินซีเมนต์ ปรับด้วยคุณภาพยางพารา (Nr-Preblend) สายบ้านนาโดนใหม่ - บ้านอภัยวงค์	เพื่อพัฒนาระบบเส้นทางคมนาคมให้ได้มาตรฐาน	ขนาดผิวจราจรกว้าง ๕.๐๐ เมตร ยาว ๓,๑๐๐.๐๐ เมตร		๙,๐๔๗,๐๐๐	๙,๐๔๗,๐๐๐	๙,๐๔๗,๐๐๐	๙,๐๔๗,๐๐๐	ร้อยละของประชาชนเดินทางสะดวก	ทำให้ประชาชนเดินทางสะดวก,การเกิดอุบัติเหตุลดลง	จังหวัด/อบจ.
๑๙	๘	โครงการก่อสร้างถนน Asphalt concrete พื้นดินซีเมนต์ ปรับด้วยคุณภาพยางพารา (Nr-Preblend) สายโคกหินแฮ่ - หนองแซง	เพื่อพัฒนาระบบเส้นทางคมนาคมให้ได้มาตรฐาน	ขนาดผิวจราจรกว้าง ๕.๐๐ เมตร ยาว ๑,๑๐๐ .๐๐ เมตร หนาเฉลี่ย ๐.๒๐ เมตร		๓,๒๕๔,๐๐๐	๓,๒๕๔,๐๐๐	๓,๒๕๔,๐๐๐	๓,๒๕๔,๐๐๐	ร้อยละของประชาชนเดินทางสะดวก	ทำให้ประชาชนเดินทางสะดวก,การเกิดอุบัติเหตุลดลง	จังหวัด/อบจ.

ที่	หมู่	โครงการ	วัตถุประสงค์	เป้าหมายผลผลิตโครงการ	๒๕๖๑ (บาท)	๒๕๖๒ (บาท)	๒๕๖๓ (บาท)	๒๕๖๔ (บาท)	๒๕๖๕ (บาท)	ตัวชี้วัด	ผลที่คาดว่าจะได้รับ	หน่วยงานรับผิดชอบหลัก
๒๐	๘,๑๓	เสริมผิวถนนลูกรังถนน สายหนองแซง-นาบัว (ม.๘-ม.๑๓)	เพื่อพัฒนาระบบเส้นทางคมนาคมให้ได้มาตรฐาน	ขนาดผิวจราจรกว้าง ๕ เมตร ยาว ๒,๐๐๐ เมตร หนาเฉลี่ย ๐.๒๐ เมตร	๒๔๐,๐๐๐	๒๔๐,๐๐๐	๒๔๐,๐๐๐	๒๔๐,๐๐๐	๒๔๐,๐๐๐	ร้อยละของประชาชนเดินทางสะดวก	ทำให้ประชาชนเดินทางสะดวก,การเกิดอุบัติเหตุลดลง	อบจ.
๒๑	๙	โครงการก่อสร้างถนนเพื่อการเกษตร สายโคกหินแฮ่-บ้านเหิบ	เพื่อพัฒนาระบบเส้นทางคมนาคมให้ได้มาตรฐาน	ขนาดผิวจราจรกว้าง ๕ เมตร ยาว ๔,๐๐๐ เมตร ดินถมหนา ๐.๖๐ เมตร พร้อมลงลูกรัง หนาเฉลี่ย ๐.๒๐ เมตร	๒,๐๐๐,๐๐๐	๒,๐๐๐,๐๐๐	๒,๐๐๐,๐๐๐	๒,๐๐๐,๐๐๐	๒,๐๐๐,๐๐๐	ร้อยละของประชาชนเดินทางสะดวก	ทำให้ประชาชนเดินทางสะดวก,การเกิดอุบัติเหตุลดลง	อบจ.
๒๒	๙	ก่อสร้างถนน คสล. สายโคกหินแฮ่-บ้านทุ่งสว่าง	เพื่อพัฒนาระบบเส้นทางคมนาคมให้ได้มาตรฐาน	ขนาดผิวจราจรกว้าง ๕ เมตร ยาว ๒,๐๐๐ เมตร หนา ๐.๑๕ เมตร ไหล่ทางลูกรังตามสภาพ	๕,๕๐๐,๐๐๐	๕,๕๐๐,๐๐๐	๕,๕๐๐,๐๐๐	๕,๕๐๐,๐๐๐	๕,๕๐๐,๐๐๐	ร้อยละของประชาชนเดินทางสะดวก	ทำให้ประชาชนเดินทางสะดวก,การเกิดอุบัติเหตุลดลง	อบจ.
๒๓	๙	โครงการก่อสร้างระบบประปาหมู่บ้าน หมู่ที่ ๙	เพื่อส่งเสริมประชาชนมีน้ำสะอาดใช้อุปโภค-บริโภค	โดยการก่อสร้างระบบประปาบาดาลขนาดกลาง	๒,๐๐๐,๐๐๐	๒,๐๐๐,๐๐๐	๒,๐๐๐,๐๐๐	๒,๐๐๐,๐๐๐	๒,๐๐๐,๐๐๐	ร้อยละของครัวเรือนในพื้นที่มีน้ำใช้เพียงพอและทั่วถึง	ทำให้ลดปัญหาการขาดแคลนน้ำเพื่ออุปโภค-บริโภค	อบจ.
๒๔	๙	ก่อสร้างสะพาน คสล.ข้ามห้วยเหมืองนา ม.๙	เพื่อพัฒนาระบบเส้นทางคมนาคมให้ได้มาตรฐาน	ขนาดกว้าง ๕ เมตร ยาว ๑๐ เมตร	๕๐๐,๐๐๐	๕๐๐,๐๐๐	๕๐๐,๐๐๐	๕๐๐,๐๐๐	๕๐๐,๐๐๐	ร้อยละของประชาชนเดินทางสะดวก	ทำให้ประชาชนเดินทางสะดวก,การเกิดอุบัติเหตุลดลง	อบจ.
๒๕	๙	ขยายเขตไฟฟ้าแรงสูง โคกหินแฮ่-ทุ่งสว่าง	เพื่อให้ประชาชนมีไฟฟ้าใช้อย่างทั่วถึง	หม้อแปลงตามขนาดการไฟฟ้าส่วนภูมิภาค	๑,๐๐๐,๐๐๐	๑,๐๐๐,๐๐๐	๑,๐๐๐,๐๐๐	๑,๐๐๐,๐๐๐	๑,๐๐๐,๐๐๐	ร้อยละของครัวเรือนมีไฟฟ้าใช้อย่างทั่วถึง	ทำให้ประชาชนมีไฟฟ้าใช้ มีความสะดวกปลอดภัยในการดำรงชีพเพิ่มมากขึ้น	อบจ.
๒๖	๙,๖	โครงการเสริมทางแอสฟัลท์ติก ถนนสายโคกหินแฮ่-หนองกุง	เพื่อพัฒนาระบบเส้นทางคมนาคมให้ได้มาตรฐาน	ขนาดผิวจราจรกว้าง ๖ เมตร ยาว ๒,๑๖๑๑ เมตร หนาเฉลี่ย ๐.๐๔ เมตร	๔,๗๗๙,๐๐๐	๔,๗๗๙,๐๐๐	๔,๗๗๙,๐๐๐	๔,๗๗๙,๐๐๐	๔,๗๗๙,๐๐๐	ร้อยละของประชาชนเดินทางสะดวก	ทำให้ประชาชนเดินทางสะดวก,การเกิดอุบัติเหตุลดลง	อบจ.
๒๗	๙	ก่อสร้างสะพาน คสล. ข้ามห้วยยาง ม.๙	เพื่อพัฒนาระบบเส้นทางคมนาคมให้ได้มาตรฐาน	ขนาดกว้าง ๕ เมตร ยาว ๓๐ เมตร	๕,๐๐๐,๐๐๐	๕,๐๐๐,๐๐๐	๕,๐๐๐,๐๐๐	๕,๐๐๐,๐๐๐	๕,๐๐๐,๐๐๐	ร้อยละของประชาชนเดินทางสะดวก	ทำให้ประชาชนเดินทางสะดวก,การเกิดอุบัติเหตุลดลง	อบจ.
๒๘	๑๒	โครงการเสริมทางแอสฟัลท์ติก สายโคกหินแฮ่-ทุ่งสว่าง	เพื่อพัฒนาระบบเส้นทางคมนาคมให้ได้มาตรฐาน	ขนาผิวจราจรกว้าง ๕ เมตร ยาว ๑,๐๐๐ เมตร หนาเฉลี่ย ๐.๐๔ เมตร	๒,๐๐๐,๐๐๐	๒,๐๐๐,๐๐๐	๒,๐๐๐,๐๐๐	๒,๐๐๐,๐๐๐	๒,๐๐๐,๐๐๐	ร้อยละของประชาชนเดินทางสะดวก	ทำให้ประชาชนเดินทางสะดวก,การเกิดอุบัติเหตุลดลง	อบจ.
๒๙	๑๒	โครงการเสริมผิวถนนลูกรังสายโคกหินแฮ่-ทุ่งสว่าง	เพื่อพัฒนาระบบเส้นทางคมนาคมให้ได้มาตรฐาน	ขนาดผิวจราจรกว้าง ๕ เมตร ยาว ๔,๐๐๐ เมตร หนาเฉลี่ย ๐.๒๐ เมตร	๕๒๐,๐๐๐	๕๒๐,๐๐๐	๕๒๐,๐๐๐	๕๒๐,๐๐๐	๕๒๐,๐๐๐	ร้อยละของประชาชนเดินทางสะดวก	ทำให้ประชาชนเดินทางสะดวก,การเกิดอุบัติเหตุลดลง	อบจ.
๓๐	๑๔,๑๓	โครงการเสริมทางแอสฟัลท์ติก ม.๑๔-ม.๑๓	เพื่อพัฒนาระบบเส้นทางคมนาคมให้ได้มาตรฐาน	ขนาดผิวจราจรกว้าง ๕ เมตร ยาว ๑,๐๐๐ เมตร หนาเฉลี่ย ๐.๐๔ เมตร	๒,๐๐๐,๐๐๐	๒,๐๐๐,๐๐๐	๒,๐๐๐,๐๐๐	๒,๐๐๐,๐๐๐	๒,๐๐๐,๐๐๐	ร้อยละของประชาชนเดินทางสะดวก	ทำให้ประชาชนเดินทางสะดวก,การเกิดอุบัติเหตุลดลง	อบจ.

ที่	หมู่	โครงการ	วัตถุประสงค์	เป้าหมายผลผลิตโครงการ	๒๕๖๑ (บาท)	๒๕๖๒ (บาท)	๒๕๖๓ (บาท)	๒๕๖๔ (บาท)	๒๕๖๕ (บาท)	ตัวชี้วัด	ผลที่คาดว่าจะได้รับ	หน่วยงานรับผิดชอบหลัก
๓๑	๑,๑๕	ก่อสร้างถนน คสล. สายโคกหินแฮ่-ชลประทาน	เพื่อพัฒนาระเส้นทางคมนาคมให้ได้มาตรฐาน	ขนาดผิวจราจรกว้าง ๔ เมตร ยาว ๑,๐๐๐ เมตร หนา ๐.๑๕ เมตร ไหล่ทางลูกรังตามสภาพ	๒,๒๐๐,๐๐๐	๒,๒๐๐,๐๐๐	๒,๒๐๐,๐๐๐	๒,๒๐๐,๐๐๐	๒,๒๐๐,๐๐๐	ร้อยละของประชาชนเดินทางสะดวก	ทำให้ประชาชนเดินทางสะดวก,การเกิดอุบัติเหตุลดลง	อบจ.
๓๒	๑๔	ตัดถนนสายใหม่ สายหนองสิม-อนุสรณ์สถานเสียงปืนแตก (เลียบน้ำบัง)	เพื่อพัฒนาระบบเส้นทางคมนาคมให้ได้มาตรฐาน	ขนาดผิวจราจรกว้าง ๕ เมตร ยาว ๔,๐๐๐ เมตร ดินถมหนา ๐.๖๐ เมตร พร้อมลงลูกรัง หนาเฉลี่ย ๐.๒๐ เมตร	๒,๐๐๐,๐๐๐	๒,๐๐๐,๐๐๐	๒,๐๐๐,๐๐๐	๒,๐๐๐,๐๐๐	๒,๐๐๐,๐๐๐	ร้อยละของประชาชนเดินทางสะดวก	ทำให้ประชาชนเดินทางสะดวก,การเกิดอุบัติเหตุลดลง	อบจ.
๓๓	๑๔	โครงการก่อสร้างระบบประปาใหม่ทั้งหมด ม.๑๔	เพื่อส่งเสริมประชาชนมีน้ำสะอาดใช้อุปโภค-บริโภค	โดยการก่อสร้างระบบประปาบาดาลขนาดกลาง	๒,๐๐๐,๐๐๐	๒,๐๐๐,๐๐๐	๒,๐๐๐,๐๐๐	๒,๐๐๐,๐๐๐	๒,๐๐๐,๐๐๐	ร้อยละของครัวเรือนในพื้นที่มีน้ำใช้เพียงพอและทั่วถึง	ทำให้ลดปัญหาการขาดแคลนน้ำเพื่ออุปโภค-บริโภค	อบจ.
๓๔	๑๕	ขยายเขตไฟฟ้าแรงสูง หมู่ที่ ๑๕	เพื่อประชาชนมีไฟฟ้าใช้อย่างทั่วถึง	หม้อแปลงตามขนาดการไฟฟ้าส่วนภูมิภาค	๑,๐๐๐,๐๐๐	๑,๐๐๐,๐๐๐	๑,๐๐๐,๐๐๐	๑,๐๐๐,๐๐๐	๑,๐๐๐,๐๐๐	ร้อยละของครัวเรือนมีไฟฟ้าใช้อย่างทั่วถึง	ทำให้ประชาชนมีไฟฟ้าใช้ มีความสะดวกปลอดภัยในการดำรงชีพเพิ่มมากขึ้น	อบจ.
๓๕	๑,๑๕	ขยายเขตไฟฟ้าแรงต่ำ สายโคกหินแฮ่-ชลประทาน	เพื่อให้ประชาชนมีไฟฟ้าใช้อย่างทั่วถึง	จำนวน ๕๐ ต้น	๕๐๐,๐๐๐	๕๐๐,๐๐๐	๕๐๐,๐๐๐	๕๐๐,๐๐๐	๕๐๐,๐๐๐	ร้อยละของครัวเรือนมีไฟฟ้าใช้อย่างทั่วถึง	ทำให้ประชาชนมีไฟฟ้าใช้ มีความสะดวกปลอดภัยในการดำรงชีพเพิ่มมากขึ้น	อบจ.

ก.ยุทธศาตร์จังหวัดที่ ๔ การพัฒนาสังคมและคุณภาพชีวิตเพื่อความสุขอย่างยั่งยืน

ข.ยุทธศสาสตร์การพัฒนาของ อปท. ในเขตจังหวัดที่ ๖ การพัฒนาเมืองน่าอยู่

๒.ยุทธศสาสตร์การพัฒนาด้านสาธารณสุขและสิ่งแวดล้อม

ฝ. ๐๒/๑

แผนงานสร้างความเข้มแข็งชุมชน

ที่	หมู่	โครงการ	วัตถุประสงค์	เป้าหมายผลผลิตโครงการ	๒๕๖๑ (บาท)	๒๕๖๒ (บาท)	๒๕๖๓ (บาท)	๒๕๖๔ (บาท)	๒๕๖๕ (บาท)	ตัวชี้วัด	ผลที่คาดว่าจะได้รับ	หน่วยงานรับผิดชอบหลัก
๑	๕,๑๓,๑๔	แหล่งเรียนรู้ประวัติศาสตร์บ้านนาบัว พัฒนาเป็นหมู่บ้านชนเผ่า	เพื่อก่อสร้างอาคารศูนย์เรียนรู้ประวัติศาสตร์บ้านนาบัว ๗ สิงหาคม ๒๕๐๘	ก่อสร้างอาคาร	๑๐,๐๐๐,๐๐๐	๑๐,๐๐๐,๐๐๐	๑๐,๐๐๐,๐๐๐	๑๐,๐๐๐,๐๐๐	๑๐,๐๐๐,๐๐๐	ร้อยละของประชาชนที่ศึกษาเหตุการณ์ประวัติศาสตร์ในอดีต	ทำให้รำลึกและเป็นแหล่งเรียนรู้เหตุการประวัติศาสตร์	อบจ.
๒	๖	ก่อสร้างลานกีฬาอเนกประสงค์ ม.๖	เพื่อส่งเสริมการออกำกลังกายในชุมชน	ลานกีฬาอเนกประสงค์	๑,๒๐๐,๐๐๐	๑,๒๐๐,๐๐๐	๑,๒๐๐,๐๐๐	๑,๒๐๐,๐๐๐	๑,๒๐๐,๐๐๐	ร้อยละของประชาชนที่ได้รับประโยชน์	ทำให้ประชาชนมีสถานที่ออกกำลังกาย	อบจ.
๓	๑๑	ปรับปรุงภูมิทัศน์ห้วยยาง หมู่ที่ ๑๑	เพื่อความเป็นระเบียบเรียบร้อยสวยงาม	ก่อสร้างสวนหย่อม ขยายเขตไฟฟ้า ถนนคอนกรีต	๕,๐๐๐,๐๐๐	๕,๐๐๐,๐๐๐	๕,๐๐๐,๐๐๐	๕,๐๐๐,๐๐๐	๕,๐๐๐,๐๐๐	ร้อยละของประชาชนที่พึงพอใจ	ทำให้ชุมชนน่าอยู่มีภูมิทัศน์ที่ดีขึ้น	อบจ.
๔	๑๒	ปรับภูมิทัศน์หนองม่วง หมู่ที่ ๑๒	เพื่อความเป็นระเบียบเรียบร้อยสวยงาม	ถมดิน ถนนคอนกรีต ลานคอนกรีต	๑,๐๐๐,๐๐๐	๑,๐๐๐,๐๐๐	๑,๐๐๐,๐๐๐	๑,๐๐๐,๐๐๐	๑,๐๐๐,๐๐๐	ร้อยละของประชาชนที่พึงพอใจ	ทำให้ชุมชนน่าอยู่มีภูมิทัศน์ที่ดีขึ้น	อบจ.
๕	๑๔	ก่อสร้างอนุสรณ์สถาน ๗ สิงหา	เพื่อพัฒนาเป็นแหล่งท่องเที่ยวประวิติศาสตร์	ขนาดกว้าง ๑๐ เมตร สูง ๑๕ เมตร	๑๐,๐๐๐,๐๐๐	๑๐,๐๐๐,๐๐๐	๑๐,๐๐๐,๐๐๐	๑๐,๐๐๐,๐๐๐	๑๐,๐๐๐,๐๐๐	ร้อยละของประชาชนที่ศึกษาประวัติศาสตร์	ทำให้ประชาชนได้ศึกษาเหตุการณ์สำคัญในอดีต	จังหวัด

ก.ยุทธศาสตร์จังหวัดที่ ๒ การพัฒนาการเกษตรและอุตสาหกรรมการเกษตรเป็นมิตรกับสิ่งแวดล้อม

ข.ยุทธศสาสตร์การพัฒนาของ อปท. ในเขตจังหวัดที่ ๖ การพัฒนาการเกษตรและอุตสาหกรรมการเกษตร

๓.ยุทธศสาสตร์การพัฒนาด้านเศรษฐกิจ

ฝ. ๐๒/๑

แผนงานการเกษตร

ที่	หมู่	โครงการ	วัตถุประสงค์	เป้าหมายผลผลิตโครงการ	๒๕๖๑ (บาท)	๒๕๖๒ (บาท)	๒๕๖๓ (บาท)	๒๕๖๔ (บาท)	๒๕๖๕ (บาท)	ตัวชี้วัด	ผลที่คาดว่าจะได้รับ	หน่วยงานรับผิดชอบหลัก
๑	๑,๑๑	สถานีสูบน้ำห้วยยาง	เพื่อลดปัญหาขาดแคลนน้ำเพื่อการเกษตร	แพสูบน้ำ คลองส่งน้ำ อาคารบ้านพัก	๑๐,๐๐๐,๐๐๐	๑๐,๐๐๐,๐๐๐	๑๐,๐๐๐,๐๐๐	๑๐,๐๐๐,๐๐๐	๑๐,๐๐๐,๐๐๐	ร้อยละของครัวเรือนในพื้นที่ที่ได้ประโยชน์จากแหล่งน้ำ	ทำให้เกษตรกรมีน้ำเพื่อการเกษตรเพียงพอ ลดปัญหาขาดแคลนน้ำเพื่อการเพาะปลูก	อบจ.
๒	๑,๒	ขยายคลองส่งน้ำ เพื่อการเกษตร สาย หมู่ที่ ๑ ไปหมู่ที่ ๒	เพื่อลดปัญหาขาดแคลนน้ำเพื่อการเกษตร	ขยายคลองส่งน้ำ ยาว ๓,๐๐๐ เมตร	๕,๐๐๐,๐๐๐	๕,๐๐๐,๐๐๐	๕,๐๐๐,๐๐๐	๕,๐๐๐,๐๐๐	๕,๐๐๐,๐๐๐	ร้อยละของครัวเรือนในพื้นที่ที่ได้ประโยชน์จากแหล่งน้ำ	ทำให้เกษตรกรมีน้ำเพื่อการเกษตรเพียงพอ ลดปัญหาขาดแคลนน้ำเพื่อการเพาะปลูก	อบจ.
๓	๑	ขุดลอกห้วยยางตอนกลางบ้านโคกหินแฮ่	เพื่อลดปัญหาขาดแคลนน้ำเพื่อการเกษตร	ขนาดกว้าง ๑๕ เมตร ยาว ๑,๕๐๐ เมตร ลึกเฉลี่ย ๓ เฉลี่ย	๒,๕๐๐,๐๐๐	๒,๕๐๐,๐๐๐	๒,๕๐๐,๐๐๐	๒,๕๐๐,๐๐๐	๒,๕๐๐,๐๐๐	ร้อยละของครัวเรือนในพื้นที่ที่ได้ประโยชน์จากแหล่งน้ำ	ทำให้เกษตรกรมีน้ำเพื่อการเกษตรเพียงพอ ลดปัญหาขาดแคลนน้ำเพื่อการเพาะปลูก	จังหวัด
๔	๑,๙,๑๑,๑๒	สถานีสูบน้ำ+คลองส่งน้ำ สาย หมู่ที่ ๑,๙,๑๑,๑๒	เพื่อลดปัญหาขาดแคลนน้ำเพื่อการเกษตร	แพสูบน้ำ คลองส่งน้ำ อาคารบ้านพัก	๑๐,๐๐๐,๐๐๐	๑๐,๐๐๐,๐๐๐	๑๐,๐๐๐,๐๐๐	๑๐,๐๐๐,๐๐๐	๑๐,๐๐๐,๐๐๐	ร้อยละของครัวเรือนในพื้นที่ที่ได้ประโยชน์จากแหล่งน้ำ	ทำให้เกษตรกรมีน้ำเพื่อการเกษตรเพียงพอ ลดปัญหาขาดแคลนน้ำเพื่อการเพาะปลูก	จังหวัด
๕	๑,๑๐	ขุดลอกห้วยเหมืองนา-หนองกกขาม หมู่ที่ ๑ หมู่ที่ ๑๐	เพื่อลดปัญหาขาดแคลนน้ำเพื่อการเกษตร	ขนาดกว้าง ๑๕ เมตร ยาว ๑,๕๐๐ เมตร ลึกเฉลี่ย ๓ เมตร	๒,๕๐๐,๐๐๐	๒,๕๐๐,๐๐๐	๒,๕๐๐,๐๐๐	๒,๕๐๐,๐๐๐	๒,๕๐๐,๐๐๐	ร้อยละของครัวเรือนในพื้นที่ที่ได้ประโยชน์จากแหล่งน้ำ	ทำให้เกษตรกรมีน้ำเพื่อการเกษตรเพียงพอ ลดปัญหาขาดแคลนน้ำเพื่อการเพาะปลูก	จังหวัด
๖	๓	ขุดลอกหนองเบ็ญ หมู่ที่ ๓	เพื่อลดปัญหาขาดแคลนน้ำเพื่อการเกษตร	พื้นที่ขุดไม่น้อยกว่า ๑๒,๘๐๐ ตร.ม. ลึกเฉลี่ย ๔.๐๐ เมตร	๒,๗๐๐,๐๐๐	๒,๗๐๐,๐๐๐	๒,๗๐๐,๐๐๐	๒,๗๐๐,๐๐๐	๒,๗๐๐,๐๐๐	ร้อยละของครัวเรือนในพื้นที่ที่ได้ประโยชน์จากแหล่งน้ำ	ทำให้เกษตรกรมีน้ำเพื่อการเกษตรเพียงพอ ลดปัญหาขาดแคลนน้ำเพื่อการเพาะปลูก	อบจ.

ที่	หมู่	โครงการ	วัตถุประสงค์	เป้าหมายผลผลิตโครงการ	๒๕๖๑ (บาท)	๒๕๖๒ (บาท)	๒๕๖๓ (บาท)	๒๕๖๔ (บาท)	๒๕๖๕ (บาท)	ตัวชี้วัด	ผลที่คาดว่าจะได้รับ	หน่วยงานรับผิดชอบหลัก
๗	๓	ฝายกั้นน้ำห้วยยาง หมู่ที่ ๓	เพื่อลดปัญหาขาดแคลนน้ำเพื่อการเกษตร	ขนาดกว้าง ๑๕ เมตร สันฝายสูง ๓ เมตร พร้อมขุดลอก ยาว ๒,๐๐๐ เมตร	๘,๐๐๐,๐๐๐	๘,๐๐๐,๐๐๐	๘,๐๐๐,๐๐๐	๘,๐๐๐,๐๐๐	๘,๐๐๐,๐๐๐	ร้อยละของครัวเรือนในพื้นที่ที่ได้ประโยชน์จากแหล่งน้ำ	ทำให้เกษตรกรมีน้ำเพื่อการเกษตรเพียงพอ ลดปัญหาขาดแคลนน้ำเพื่อการเพาะปลูก	อบจ.
๘	๓,๔	ขุดลอกห้วยยางตอนล่าง บ้านนาม่วงท่า,บ้านนาม่วงทุ่ง	เพื่อลดปัญหาขาดแคลนน้ำเพื่อการเกษตร	ขนาดกว้าง ๒๐ เมตร ยาว ๔,๐๐๐ เมตร ลึกเฉลี่ย ๔ เมตร	๔,๕๐๐,๐๐๐	๔,๕๐๐,๐๐๐	๔,๕๐๐,๐๐๐	๔,๕๐๐,๐๐๐	๔,๕๐๐,๐๐๐	ร้อยละของครัวเรือนในพื้นที่ที่ได้ประโยชน์จากแหล่งน้ำ	ทำให้เกษตรกรมีน้ำเพื่อการเกษตรเพียงพอ ลดปัญหาขาดแคลนน้ำเพื่อการเพาะปลูก	อบจ.
๙	๖	ฝายน้ำล้นห้วยเตยตอนกลาง	เพื่อลดปัญหาขาดแคลนน้ำเพื่อการเกษตร	ขนาดกว้าง ๑๕ เมตร สันฝายสูง ๓.๐๐ เมตร	๔,๐๐๐,๐๐๐	๔,๐๐๐,๐๐๐	๔,๐๐๐,๐๐๐	๔,๐๐๐,๐๐๐	๔,๐๐๐,๐๐๐	ร้อยละของครัวเรือนในพื้นที่ที่ได้ประโยชน์จากแหล่งน้ำ	ทำให้เกษตรกรมีน้ำเพื่อการเกษตรเพียงพอ ลดปัญหาขาดแคลนน้ำเพื่อการเพาะปลูก	อบจ.
๑๐	๖	ขุดลอกห้วยเตยและสร้างผนังกั้นน้ำ หมู่ที่ ๖	เพื่อลดปัญหาขาดแคลนน้ำเพื่อการเกษตร	ขนาดกว้าง ๑๕ เมตร ยาว ๑,๕๐๐ เมตร ลึกเฉลี่ย ๓ เฉลี่ย	๒,๕๐๐,๐๐๐	๒,๕๐๐,๐๐๐	๒,๕๐๐,๐๐๐	๒,๕๐๐,๐๐๐	๒,๕๐๐,๐๐๐	ร้อยละของครัวเรือนในพื้นที่ที่ได้ประโยชน์จากแหล่งน้ำ	ทำให้เกษตรกรมีน้ำเพื่อการเกษตรเพียงพอ ลดปัญหาขาดแคลนน้ำเพื่อการเพาะปลูก	อบจ.
๑๑	๖	ขุดลอกหนองกุดผือ หมู่ที่๖	เพื่อลดปัญหาขาดแคลนน้ำเพื่อการเกษตร	พื้นที่ขุดไม่น้อยกว่า ๑๒,๘๐๐ ตร.ม. ลึกเฉลี่ย ๔.๐๐ เมตร	๒,๗๐๐,๐๐๐	๒,๗๐๐,๐๐๐	๒,๗๐๐,๐๐๐	๒,๗๐๐,๐๐๐	๒,๗๐๐,๐๐๐	ร้อยละของครัวเรือนในพื้นที่ที่ได้ประโยชน์จากแหล่งน้ำ	ทำให้เกษตรกรมีน้ำเพื่อการเกษตรเพียงพอ ลดปัญหาขาดแคลนน้ำเพื่อการเพาะปลูก	อบจ.
๑๒	๖	ก่อสร้างเขื่อนกันตลิ่งพัง ห้วยเตย	เพื่อลดปัญหาขาดแคลนน้ำเพื่อการเกษตร	เขื่นอกันตลิ่งยาว ๓๐๐ เมตร สูง ๒.๕๐ เมตร	๕๐๐,๐๐๐	๕๐๐,๐๐๐	๕๐๐,๐๐๐	๕๐๐,๐๐๐	๕๐๐,๐๐๐	ร้อยละของครัวเรือนในพื้นที่ที่ได้ประโยชน์จากแหล่งน้ำ	ทำให้เกษตรกรมีน้ำเพื่อการเกษตรเพียงพอ ลดปัญหาขาดแคลนน้ำเพื่อการเพาะปลูก	อบจ.
๑๓	๗	ขุดลอกห้วยแก หมู่ที่ ๗	เพื่อลดปัญหาขาดแคลนน้ำเพื่อการเกษตร	พื้นที่ขุดไม่น้อยกว่า ๑,๖๐๐ ตร.ม. ลึกเฉลี่ย ๓.๐๐ เมตร	๓๒๐,๐๐๐	๓๒๐,๐๐๐	๓๒๐,๐๐๐	๓๒๐,๐๐๐	๓๒๐,๐๐๐	ร้อยละของครัวเรือนในพื้นที่ที่ได้ประโยชน์จากแหล่งน้ำ	ทำให้เกษตรกรมีน้ำเพื่อการเกษตรเพียงพอ ลดปัญหาขาดแคลนน้ำเพื่อการเพาะปลูก	อบจ.

ที่	หมู่	โครงการ	วัตถุประสงค์	เป้าหมายผลผลิตโครงการ	๒๕๖๑ (บาท)	๒๕๖๒ (บาท)	๒๕๖๓ (บาท)	๒๕๖๔ (บาท)	๒๕๖๕ (บาท)	ตัวชี้วัด	ผลที่คาดว่าจะได้รับ	หน่วยงานรับผิดชอบหลัก
๑๔	๗	ขุดลอกหนองครก หมู่ที่ ๗	เพื่อลดปัญหาขาดแคลนน้ำเพื่อการเกษตร	พื้นที่ขุดไม่น้อยกว่า ๔,๘๐๐ ตร.ม. ลึกเฉลี่ย ๔.๐๐ เมตร	๙๖๐,๐๐๐	๙๖๐,๐๐๐	๙๖๐,๐๐๐	๙๖๐,๐๐๐	๙๖๐,๐๐๐	ร้อยละของครัวเรือนในพื้นที่ที่ได้ประโยชน์จากแหล่งน้ำ	ทำให้เกษตรกรมีน้ำเพื่อการเกษตรเพียงพอ ลดปัญหาขาดแคลนน้ำเพื่อการเพาะปลูก	อบจ.
๑๕	๗	ขุดลอกหนองตาทุน หมู่ที่ ๗	เพื่อลดปัญหาขาดแคลนน้ำเพื่อการเกษตร	พื้นที่ขุดไม่น้อยกว่า ๔,๘๐๐ ตร.ม. ลึกเฉลี่ย ๔.๐๐ เมตร	๙๖๐,๐๐๐	๙๖๐,๐๐๐	๙๖๐,๐๐๐	๙๖๐,๐๐๐	๙๖๐,๐๐๐	ร้อยละของครัวเรือนในพื้นที่ที่ได้ประโยชน์จากแหล่งน้ำ	ทำให้เกษตรกรมีน้ำเพื่อการเกษตรเพียงพอ ลดปัญหาขาดแคลนน้ำเพื่อการเพาะปลูก	อบจ.
๑๖	๗	คลองส่งน้ำเพื่อการเกษตร ชลประทาน-นาโดน หมู่ที่ ๗	เพื่อลดปัญหาขาดแคลนน้ำเพื่อการเกษตร	ขยายคลองส่งน้ำ ยาว ๓,๐๐๐ เมตร	๕,๐๐๐,๐๐๐	๕,๐๐๐,๐๐๐	๕,๐๐๐,๐๐๐	๕,๐๐๐,๐๐๐	๕,๐๐๐,๐๐๐	ร้อยละของครัวเรือนในพื้นที่ที่ได้ประโยชน์จากแหล่งน้ำ	ทำให้เกษตรกรมีน้ำเพื่อการเกษตรเพียงพอ ลดปัญหาขาดแคลนน้ำเพื่อการเพาะปลูก	อบจ.
๑๗	๗,๑๕	ขุดลอกห้วยยางตอนบน บ้านชลประทาน, บ้านนาโดน	เพื่อลดปัญหาขาดแคลนน้ำเพื่อการเกษตร	พื้นที่ขุดไม่น้อยกว่า ๔๘,๐๐๐ ตร.ม. ลึกเฉลี่ย ๔.๐๐ เมตร	๗,๖๐๐,๐๐๐	๗,๖๐๐,๐๐๐	๗,๖๐๐,๐๐๐	๗,๖๐๐,๐๐๐	๗,๖๐๐,๐๐๐	ร้อยละของครัวเรือนในพื้นที่ที่ได้ประโยชน์จากแหล่งน้ำ	ทำให้เกษตรกรมีน้ำเพื่อการเกษตรเพียงพอ ลดปัญหาขาดแคลนน้ำเพื่อการเพาะปลูก	อบจ.
๑๘	๘	ขุดลอกหนองแซง หมู่ที่ ๘	เพื่อลดปัญหาขาดแคลนน้ำเพื่อการเกษตร	พื้นที่ขุดไม่น้อยกว่า ๑๑,๒๐๐ ตร.ม. ลึกเฉลี่ย ๔ .๐๐ เมตร	๒,๕๐๐,๐๐๐	๒,๕๐๐,๐๐๐	๒,๕๐๐,๐๐๐	๒,๕๐๐,๐๐๐	๒,๕๐๐,๐๐๐	ร้อยละของครัวเรือนในพื้นที่ที่ได้ประโยชน์จากแหล่งน้ำ	ทำให้เกษตรกรมีน้ำเพื่อการเกษตรเพียงพอ ลดปัญหาขาดแคลนน้ำเพื่อการเพาะปลูก	อบจ.
๑๙	๘	สถานีสูบน้ำบ้านหนองแซง หมู่ที่ ๘ ช่วงนานายมลคล-นายคำแดง	เพื่อลดปัญหาขาดแคลนน้ำเพื่อการเกษตร	แพสูบน้ำ คลองส่งน้ำ อาคารบ้านพัก	๑๐,๐๐๐,๐๐๐	๑๐,๐๐๐,๐๐๐	๑๐,๐๐๐,๐๐๐	๑๐,๐๐๐,๐๐๐	๑๐,๐๐๐,๐๐๐	ร้อยละของครัวเรือนในพื้นที่ที่ได้ประโยชน์จากแหล่งน้ำ	ทำให้เกษตรกรมีน้ำเพื่อการเกษตรเพียงพอ ลดปัญหาขาดแคลนน้ำเพื่อการเพาะปลูก	จังหวัด
๒๐	๘	ก่อสร้างสถานีสูบน้ำด้วยไฟฟ้า หมู่ที่ ๘ บ้านหนองแซง	เพื่อลดปัญหาขาดแคลนน้ำเพื่อการเกษตร	อาคาร,โรงสูบน้ำเพื่อการเกษตร	๑๐,๐๐๐,๐๐๐	๑๐,๐๐๐,๐๐๐	๑๐,๐๐๐,๐๐๐	๑๐,๐๐๐,๐๐๐	๑๐,๐๐๐,๐๐๐	ร้อยละของครัวเรือนในพื้นที่ที่ได้ประโยชน์จากแหล่งน้ำ	ทำให้เกษตรกรมีน้ำเพื่อการเกษตรเพียงพอ ลดปัญหาขาดแคลนน้ำเพื่อการเพาะปลูก	จังหวัด

ที่	หมู่	โครงการ	วัตถุประสงค์	เป้าหมายผลผลิตโครงการ	๒๕๖๑ (บาท)	๒๕๖๒ (บาท)	๒๕๖๓ (บาท)	๒๕๖๔ (บาท)	๒๕๖๕ (บาท)	ตัวชี้วัด	ผลที่คาดว่าจะได้รับ	หน่วยงานรับผิดชอบหลัก
๒๑	๙	ก่อสร้างคลองส่งน้ำส่วนต่อจากนานายต้องลงห้วยเหมืองนา ม.๙	เพื่อลดปัญหาขาดแคลนน้ำเพื่อการเกษตร	ขยายคลองส่งน้ำ ยาว ๓,๐๐๐ เมตร	๕,๐๐๐,๐๐๐	๕,๐๐๐,๐๐๐	๕,๐๐๐,๐๐๐	๕,๐๐๐,๐๐๐	๕,๐๐๐,๐๐๐	ร้อยละของครัวเรือนในพื้นที่ที่ได้ประโยชน์จากแหล่งน้ำ	ทำให้เกษตรกรมีน้ำเพื่อการเกษตรเพียงพอ ลดปัญหาขาดแคลนน้ำเพื่อการเพาะปลูก	อบจ.
๒๒	๙	ขุดลอกหนองหินแฮ่ หมู่ที่ ๙	เพื่อลดปัญหาขาดแคลนน้ำเพื่อการเกษตร	พื้นที่ขุดไม่น้อยกว่า ๓,๒๐๐ ตร.ม. ลึกเฉลี่ย ๔.๐๐ เมตร	๖๔๐,๐๐๐	๖๔๐,๐๐๐	๖๔๐,๐๐๐	๖๔๐,๐๐๐	๖๔๐,๐๐๐	ร้อยละของครัวเรือนในพื้นที่ที่ได้ประโยชน์จากแหล่งน้ำ	ทำให้เกษตรกรมีน้ำเพื่อการเกษตรเพียงพอ ลดปัญหาขาดแคลนน้ำเพื่อการเพาะปลูก	อบจ.
๒๓	๙	ฝายน้ำล้นห้วยเหมืองนาแห่งที่ ๒ หมู่ที่ ๙	เพื่อลดปัญหาขาดแคลนน้ำเพื่อการเกษตร	ขนาดกว้าง ๑๐ เมตร สันฝายสูง ๑.๐๐ เมตร	๕๐๐,๐๐๐	๕๐๐,๐๐๐	๕๐๐,๐๐๐	๕๐๐,๐๐๐	๕๐๐,๐๐๐	ร้อยละของครัวเรือนในพื้นที่ที่ได้ประโยชน์จากแหล่งน้ำ	ทำให้เกษตรกรมีน้ำเพื่อการเกษตรเพียงพอ ลดปัญหาขาดแคลนน้ำเพื่อการเพาะปลูก	อบจ.
๒๔	๑๑	ขุดลอกหนองสามศพ หมู่ที่ ๑๑	เพื่อลดปัญหาขาดแคลนน้ำเพื่อการเกษตร	พื้นที่ขุดไม่น้อยกว่า ๑๑,๒๐๐ ตร.ม. ลึกเฉลี่ย ๔.๐๐ เมตร	๒,๕๐๐,๐๐๐	๒,๕๐๐,๐๐๐	๒,๕๐๐,๐๐๐	๒,๕๐๐,๐๐๐	๒,๕๐๐,๐๐๐	ร้อยละของครัวเรือนในพื้นที่ที่ได้ประโยชน์จากแหล่งน้ำ	ทำให้เกษตรกรมีน้ำเพื่อการเกษตรเพียงพอ ลดปัญหาขาดแคลนน้ำเพื่อการเพาะปลูก	อบจ.
๒๕	๑๑	ขยายคลองส่งน้ำ นานายวาสดี-นานายชมเชย หมู่ที่ ๑๑	เพื่อลดปัญหาขาดแคลนน้ำเพื่อการเกษตร	ขยายคลองส่งน้ำ ยาว ๓,๐๐๐ เมตร	๕,๐๐๐,๐๐๐	๕,๐๐๐,๐๐๐	๕,๐๐๐,๐๐๐	๕,๐๐๐,๐๐๐	๕,๐๐๐,๐๐๐	ร้อยละของครัวเรือนในพื้นที่ที่ได้ประโยชน์จากแหล่งน้ำ	ทำให้เกษตรกรมีน้ำเพื่อการเกษตรเพียงพอ ลดปัญหาขาดแคลนน้ำเพื่อการเพาะปลูก	อบจ.
๒๖	๑๑	ขุดลอกหนองบ่อเกลือ หมู่ที่ ๑๑	เพื่อลดปัญหาขาดแคลนน้ำเพื่อการเกษตร	ขนาดกว้าง ๑๕ เมตร ยาว ๑,๕๐๐ เมตร ลึกเฉลี่ย ๓ เฉลี่ย	๒,๕๐๐,๐๐๐	๒,๕๐๐,๐๐๐	๒,๕๐๐,๐๐๐	๒,๕๐๐,๐๐๐	๒,๕๐๐,๐๐๐	ร้อยละของครัวเรือนในพื้นที่ที่ได้ประโยชน์จากแหล่งน้ำ	ทำให้เกษตรกรมีน้ำเพื่อการเกษตรเพียงพอ ลดปัญหาขาดแคลนน้ำเพื่อการเพาะปลูก	จังหวัด
๒๗	๑๓,๖	สถานีสูบน้ำบ้านนาบัวแห่งที่ ๒ + คลองส่งน้ำสายนาบัว หมู่ที่ ๑๓-หนองกุง หมู่ที่ ๖	เพื่อลดปัญหาขาดแคลนน้ำเพื่อการเกษตร	แพสูบน้ำ คลองส่งน้ำ อาคารบ้านพัก	๑๐,๐๐๐,๐๐๐	๑๐,๐๐๐,๐๐๐	๑๐,๐๐๐,๐๐๐	๑๐,๐๐๐,๐๐๐	๑๐,๐๐๐,๐๐๐	ร้อยละของครัวเรือนในพื้นที่ที่ได้ประโยชน์จากแหล่งน้ำ	ทำให้เกษตรกรมีน้ำเพื่อการเกษตรเพียงพอ ลดปัญหาขาดแคลนน้ำเพื่อการเพาะปลูก	จังหวัด

ที่	หมู่	โครงการ	วัตถุประสงค์	เป้าหมายผลผลิตโครงการ	๒๕๖๑ (บาท)	๒๕๖๒ (บาท)	๒๕๖๓ (บาท)	๒๕๖๔ (บาท)	๒๕๖๕ (บาท)	ตัวชี้วัด	ผลที่คาดว่าจะได้รับ	หน่วยงานรับผิดชอบหลัก
๒๘	๑๓,๑๔,๖	คลองส่งน้ำบ้านนาบัว จากหมู่ที่ ๑๓-๑๔-๖	เพื่อลดปัญหาขาดแคลนน้ำเพื่อการเกษตร	ขยายคลองส่งน้ำ ยาว ๓,๐๐๐ เมตร	๕,๐๐๐,๐๐๐	๕,๐๐๐,๐๐๐	๕,๐๐๐,๐๐๐	๕,๐๐๐,๐๐๐	๕,๐๐๐,๐๐๐	ร้อยละของครัวเรือนในพื้นที่ที่ได้ประโยชน์จากแหล่งน้ำ	ทำให้เกษตรกรมีน้ำเพื่อการเกษตรเพียงพอ ลดปัญหาขาดแคลนน้ำเพื่อการเพาะปลูก	อบจ.
๒๙	๑๔	ขุดลอกหนองอุ่มแก้ว หมู่ที่ ๑๔	เพื่อลดปัญหาขาดแคลนน้ำเพื่อการเกษตร	พื้นที่ขุดไม่น้อยกว่า ๑๒,๘๐๐ ตร.ม. ลึกเฉลี่ย ๔.๐๐ เมตร	๒,๗๐๐,๐๐๐	๒,๗๐๐,๐๐๐	๒,๗๐๐,๐๐๐	๒,๗๐๐,๐๐๐	๒,๗๐๐,๐๐๐	ร้อยละของครัวเรือนในพื้นที่ที่ได้ประโยชน์จากแหล่งน้ำ	ทำให้เกษตรกรมีน้ำเพื่อการเกษตรเพียงพอ ลดปัญหาขาดแคลนน้ำเพื่อการเพาะปลูก	อบจ.
๓๐	๑๔	ขุดลอกหนองหมาแจะ หมู่ที่ ๑๔	เพื่อลดปัญหาขาดแคลนน้ำเพื่อการเกษตร	พื้นที่ขุดไม่น้อยกว่า ๘,๐๐๐ ตร.ม. ลึกเฉลี่ย ๔.๐๐ เมตร	๑,๖๐๐,๐๐๐	๑,๖๐๐,๐๐๐	๑,๖๐๐,๐๐๐	๑,๖๐๐,๐๐๐	๑,๖๐๐,๐๐๐	ร้อยละของครัวเรือนในพื้นที่ที่ได้ประโยชน์จากแหล่งน้ำ	ทำให้เกษตรกรมีน้ำเพื่อการเกษตรเพียงพอ ลดปัญหาขาดแคลนน้ำเพื่อการเพาะปลูก	อบจ.
๓๑	๑๕	สถานีสูบน้ำห้วยยางตอนบน หมู่ที่ ๑๕	เพื่อลดปัญหาขาดแคลนน้ำเพื่อการเกษตร	แพสูบน้ำ คลองส่งน้ำ อาคารบ้านพัก	๑๐,๐๐๐,๐๐๐	๑๐,๐๐๐,๐๐๐	๑๐,๐๐๐,๐๐๐	๑๐,๐๐๐,๐๐๐	๑๐,๐๐๐,๐๐๐	ร้อยละของครัวเรือนในพื้นที่ที่ได้ประโยชน์จากแหล่งน้ำ	ทำให้เกษตรกรมีน้ำเพื่อการเกษตรเพียงพอ ลดปัญหาขาดแคลนน้ำเพื่อการเพาะปลูก	อบจ.
๓๒	๑๕	ขุดลอกหนองกลาง หมู่ที่ ๑๕	เพื่อลดปัญหาขาดแคลนน้ำเพื่อการเกษตร	พื้นที่ขุดไม่น้อยกว่า ๑๖,๐๐๐ ตร.ม. ลึกเฉลี่ย ๔.๐๐ เมตร	๓,๒๐๐,๐๐๐	๓,๒๐๐,๐๐๐	๓,๒๐๐,๐๐๐	๓,๒๐๐,๐๐๐	๓,๒๐๐,๐๐๐	ร้อยละของครัวเรือนในพื้นที่ที่ได้ประโยชน์จากแหล่งน้ำ	ทำให้เกษตรกรมีน้ำเพื่อการเกษตรเพียงพอ ลดปัญหาขาดแคลนน้ำเพื่อการเพาะปลูก	อบจ.
๓๓	๑๕	ขุดลอกห้วยยาง+ปรับปรุงเป็นสถานที่ท่องเที่ยว หมู่ที่ ๑๕	เพื่อลดปัญหาขาดแคลนน้ำเพื่อการเกษตร	ก่อสร้างถนนรอบห้วยยาง ขยายเขตไฟฟ้า	๕,๐๐๐,๐๐๐	๕,๐๐๐,๐๐๐	๕,๐๐๐,๐๐๐	๕,๐๐๐,๐๐๐	๕,๐๐๐,๐๐๐	ร้อยละของครัวเรือนในพื้นที่ที่ได้ประโยชน์จากแหล่งน้ำ	ทำให้เกษตรกรมีน้ำเพื่อการเกษตรเพียงพอ ลดปัญหาขาดแคลนน้ำเพื่อการเพาะปลูก	อบจ.
๓๔	๑๕	ฝายน้ำล้น บริเวณสะพานห้วยยาง	เพื่อลดปัญหาขาดแคลนน้ำเพื่อการเกษตร	ขนาดกว้าง ๑๕ เมตร สันฝายสูง ๓ เมตร	๔,๐๐๐,๐๐๐	๔,๐๐๐,๐๐๐	๔,๐๐๐,๐๐๐	๔,๐๐๐,๐๐๐	๔,๐๐๐,๐๐๐	ร้อยละของครัวเรือนในพื้นที่ที่ได้ประโยชน์จากแหล่งน้ำ	ทำให้เกษตรกรมีน้ำเพื่อการเกษตรเพียงพอ ลดปัญหาขาดแคลนน้ำเพื่อการเพาะปลูก	อบจ.

ผ. ๐๓

บัญชีครุภัณฑ์
แผนพัฒนาท้องถิ่นห้าปี (พ.ศ.๒๕๖๑ - ๒๕๖๕)
องค์การบริหารส่วนตำบลโคกหินแฮ่

ที่	แผนงาน	หมวด	ประเภท	วัตถุประสงค์	เป้าหมาย (ผลผลิตของครุภัณฑ์)	๒๕๖๑ (บาท)	๒๕๖๒ (บาท)	๒๕๖๓ (บาท)	๒๕๖๔ (บาท)	๒๕๖๕ (บาท)	หน่วยงานรับผิดชอบหลัก
๑	บริหารงานทั่วไป/งานบริหารทั่วไป	ครุภัณฑ์ที่ดินและสิ่งก่อสร้าง	ครุภัณฑ์ยานพาหนะและขนส่ง	เพื่อใช้ในการปฏิบัติงานของ อบต.	รถยนต์บรรทุกขยะขนาด ๖ ตัน	๒,๕๐๐,๐๐๐	๒,๕๐๐,๐๐๐	๒,๕๐๐,๐๐๐	๒,๕๐๐,๐๐๐	๒,๕๐๐,๐๐๐	สำนักปลัด
๒	บริหารงานทั่วไป/งานบริหารทั่วไป	ครุภัณฑ์ที่ดินและสิ่งก่อสร้าง	ครุภัณฑ์การเกษตร	เพื่อใช้ในการป้องกันไข้เลือดออก	เครื่องพ่นหมอกควัน ๔ เครื่อง	๖๕,๐๐๐	๖๕,๐๐๐	๒๖๐,๐๐๐	๒๖๐,๐๐๐	๒๖๐,๐๐๐	สำนักปลัด
๓	บริหารงานทั่วไป/งานบริหารทั่วไป	ครุภัณฑ์ที่ดินและสิ่งก่อสร้าง	ครุภัณฑ์ไฟฟ้าและวิทยุ	เพื่อใช้ในการประชาสัมพันธ์ต่างๆ ของ อบต.	เครื่องกระจายเสียง ๒ เครื่อง (อุปกรณ์หอกระจายข่าว)	๑๐๐,๐๐๐	๑๐๐,๐๐๐	๑๐๐,๐๐๐	๑๐๐,๐๐๐	๑๐๐,๐๐๐	สำนักปลัด
๔	บริหารงานทั่วไป/งานบริหารทั่วไป	ครุภัณฑ์ที่ดินและสิ่งก่อสร้าง	ครุภัณฑ์ไฟฟ้าและวิทยุ	เพื่อใช้ในการป้องกันอาชญากรรมในพื้นที่	โทรทัศน์วงจรปิด ๔ เครื่อง	๒๐๐,๐๐๐	๒๐๐,๐๐๐	๒๐๐,๐๐๐	๒๐๐,๐๐๐	๒๐๐,๐๐๐	สำนักปลัด
๕	การรักษาความสงบภายใน	ครุภัณฑ์ที่ดินและสิ่งก่อสร้าง	ครุภัณฑ์เครื่องดับเพลิง	เพื่อใช้ในการป้องกันและระงับอัคคีภัย	สายส่งน้ำดับเพลิง ๑.๕/๒.๕ ๔ เส้น	๒๒,๐๐๐	๒๒,๐๐๐	๒๒,๐๐๐	๒๒,๐๐๐	๒๒,๐๐๐	สำนักปลัด
๖	การรักษาความสงบภายใน	ครุภัณฑ์ที่ดินและสิ่งก่อสร้าง	ครุภัณฑ์เครื่องดับเพลิง	เพื่อใช้ในการป้องกันและระงับอัคคีภัย	หัวฉีดน้ำดับเพลิง ๑ หัว	๑๔,๐๐๐	๑๔,๐๐๐	๑๔,๐๐๐	๑๔,๐๐๐	๑๔,๐๐๐	สำนักปลัด
๗	การรักษาความสงบภายใน	ครุภัณฑ์ที่ดินและสิ่งก่อสร้าง	ครุภัณฑ์เครื่องดับเพลิง	เพื่อใช้ในการป้องกันและระงับอัคคีภัย	ชุดดับเพลิง ๒ ชุด	๘,๔๐๐	๘,๔๐๐	๘,๔๐๐	๘,๔๐๐	๘,๔๐๐	สำนักปลัด
๘	การรักษาความสงบภายใน	ครุภัณฑ์ที่ดินและสิ่งก่อสร้าง	ครุภัณฑ์อื่นๆ	เพื่อใช้ในการป้องกันอุบัติเหตุ	ชุดไฟวาบ ๒ ชุด	๑,๖๐๐	๑,๖๐๐	๑,๖๐๐	๑,๖๐๐	๑,๖๐๐	สำนักปลัด
๙	การรักษาความสงบภายใน	ครุภัณฑ์ที่ดินและสิ่งก่อสร้าง	ครุภัณฑ์อื่นๆ	เพื่อใช้ในการป้องกันอุบัติเหตุ	กรวยกั้นจราจร ๑๐ ตัว	๒,๕๐๐	๒,๕๐๐	๒,๕๐๐	๒,๕๐๐	๒,๕๐๐	สำนักปลัด
๑๐	การศึกษา	ครุภัณฑ์ที่ดินและสิ่งก่อสร้าง	ครุภัณฑ์กีฬา	เพื่อส่งเสริมให้ประชาชนออกกำลังกาย	จัดซื้อเครื่องออกกำลังกายชนิดต่างๆ	๑๐,๐๐๐	๑๐,๐๐๐	๑๐,๐๐๐	๑๐,๐๐๐	๑๐,๐๐๐	กองการศึกษา
๑๑	การเกษตร	ครุภัณฑ์ที่ดินและสิ่งก่อสร้าง	ครุภัณฑ์การเกษตร	เพื่อใช้ในการดำเนินงานของ อบต.	เครื่องสูบน้ำ ๑ เครื่อง	๑๐,๐๐๐.๐๐	๑๐,๐๐๐.๐๐	๑๐,๐๐๐.๐๐	๑๐,๐๐๐.๐๐	๑๐,๐๐๐.๐๐	สำนักปลัด
๑๒	การศึกษา	ครุภัณฑ์ที่ดินและสิ่งก่อสร้าง	ครุภัณฑ์ไฟฟ้าและวิทยุ	ให้เหมาะสมกับพื้นที่สำนักงาน	ติดตั้งพัดลมติดฝาผนังศูนย์เด็ก ๘ ตัว		๑๒,๐๐๐	๑๒,๐๐๐	๑๒,๐๐๐	๑๒,๐๐๐	กองการศึกษา
๑๓	การศึกษา	ครุภัณฑ์ที่ดินและสิ่งก่อสร้าง	ครุภัณฑ์ไฟฟ้าและวิทยุ	เพื่อความปลอดภัยในชีวิตและทรัพย์สิน	กล้องวงจรปิดศูนย์พัฒนาเด็กเล็ก		๕๐,๐๐๐	๕๐,๐๐๐	๕๐,๐๐๐	๕๐,๐๐๐	กองการศึกษา
๑๔	สร้างความเข้มแข็งชุมชน	ครุภัณฑ์ที่ดินและสิ่งก่อสร้าง	ครุภัณฑ์ไฟฟ้าและวิทยุ	เพื่อความปลอดภัยในชีวิตและทรัพย์สิน,ป้องกันอาชญากรรม	โครงการจัดหาระบบคอมพิวเตอร์และระบบกล้องโทรทัศน์วงจรปิด (CCTV)		๓๙๑,๖๐๐	๓๙๑,๖๐๐	๓๙๑,๖๐๐	๓๙๑,๖๐๐	กองช่าง

ส่วนที่ ๔
การติดตามและประเมินผล

๔.๑ การติดตามและประเมินผลยุทธศาสตร์ขององค์กรปกครองส่วนท้องถิ่นในเขตจังหวัด

ตามพระราชบัญญัติกำหนดแผนและขั้นตอนการกระจายอำนาจให้แก่องค์กรปกครองส่วนท้องถิ่น พ.ศ. ๒๕๔๒ ได้กำหนดให้องค์กรปกครองส่วนท้องถิ่น มีอำนาจและหน้าที่ในการจัดทำแผนพัฒนาท้องถิ่นของตนเอง โดยในการจัดทำแผนพัฒนาขององค์กรปกครองส่วนท้องถิ่นนั้น จะต้องดำเนินการตามระเบียบกระทรวงมหาดไทย ว่าด้วยการจัดทำแผนพัฒนาขององค์กรปกครองส่วนท้องถิ่น พ.ศ. ๒๕๔๘ และที่แก้ไขเพิ่มเติมถึง (ฉบับที่ ๓) พ.ศ. ๒๕๖๑ ทั้งนี้ แผนพัฒนาท้องถิ่นจะต้องสอดคล้องกับแผนพัฒนาจังหวัด ยุทธศาสตร์การพัฒนาขององค์กรปกครองส่วนท้องถิ่นในเขตจังหวัด แผนพัฒนาอำเภอ แผนพัฒนาตำบล แผนพัฒนาหมู่บ้านหรือแผนชุมชน อันมีลักษณะเป็นการกำหนดรายละเอียดแผนงาน ดังนั้น จึงต้องมีการกำหนดยุทธศาสตร์การพัฒนาขององค์กรปกครองส่วนท้องถิ่นในเขตจังหวัดขึ้น ตามกระบวนการพิจารณาจากประชาคมท้องถิ่นระดับจังหวัด ร่วมกับคณะกรรมการพัฒนาองค์การบริหารส่วนจังหวัด คณะกรรมการประสานแผนพัฒนาท้องถิ่นระดับจังหวัด ผู้แทนองค์กรปกครองส่วนท้องถิ่นในเขตจังหวัด ร่วมกันจัดทำ ทบทวน หรือเปลี่ยนแปลงยุทธศาสตร์การพัฒนาขององค์กรปกครองส่วนท้องถิ่นในเขตจังหวัด เพื่อให้การจัดทำแผนพัฒนาขององค์กรปกครองส่วนท้องถิ่นเกิดประสิทธิภาพ ประสิทธิผล โดยนำยุทธศาสตร์การพัฒนาขององค์กรปกครองส่วนท้องถิ่นในเขตจังหวัดไปใช้เป็นแนวทางในการจัดทำแผนพัฒนาท้องถิ่นของตนเองได้ต่อไป และเพื่อให้สามารถบูรณาการกับแผนพัฒนาจังหวัด แผนปฏิบัติราชการประจำปีของจังหวัดและตอบสนองความต้องการของประชาชนอันจะนำไปสู่การจัดทำงบประมาณ ที่มีประสิทธิภาพในท้องถิ่นได้อย่างแท้จริง เป็นเครื่องมือในการพัฒนาท้องถิ่นให้เข้มแข็ง เกิดประโยชน์สูงสุดต่อประชาชนในท้องถิ่น

ดังนั้น องค์กรปกครองส่าวนท้องถิ่น จึงต้องกำหนดยุทธศาสตร์การพัฒนาขององค์กรปกครองส่วนท้องถิ่นให้สอดคล้องยุทธศาสตร์การพัฒนาขององค์กรปกครองส่วนท้องถิ่นในเขตจังหวัด เพื่อนำไปสู่การบูรณาการร่วมกัน ให้เกิดความสอดคล้องกับแผนพัฒนาจังหวัด สามารถเชื่อมโยงไปสู่แผนพัฒนากลุ่มจังหวัด แผนพัฒนาภาค แผนพัฒนาเศรษฐกิจและสังคมแห่งชาติ ฉบับที่ ๑๒ แผนยุทธศาสตร์ชาติ ๒๐ ปี ไทยแลนด์ ๔.๐ และในการจัดทำแผนพัฒนาท้องถิ่น (พ.ศ. ๒๕๖๑ – ๒๕๖๕) จะต้องมีการติดตามและติดตามและประเมินผลยุทธศาสตร์เพื่อความสอดคล้องแผนพัฒนาท้องถิ่นขององค์กรปกครองส่วนท้องถิ่น ตามระเบียบกระทรวงมหาดไทย ว่าด้วยการจัดทำแผนขององค์กรปกครองส่วนท้องถิ่น พ.ศ. ๒๕๔๘ และที่แก้ไขเพิ่มเติมถึง (ฉบับที่ ๓) พ.ศ. ๒๕๖๑ โดยคณะกรรมการติดตามและประเมินผลแผนพัฒนาท้องถิ่น จะต้องดำเนินการให้คะแนนตามเกณฑ์ที่กำหนดไว้ ซึ่งเป็นส่วนหนึ่งของการติดตามและประเมินผลแผนพัฒนา โดยดำเนินการให้แล้วเสร็จภายในหกสิบวัน นับแต่วันที่ประกาศใช้งบประมาณรายจ่าย รายละเอียดแนวทางการพิจารณาตามหนังสือกระทรวงมหาดไทย ด่วนที่สุด ที่ มท ๐๘๑๐.๓/ว ๒๙๓๑ ลงวันที่ ๑๕ พฤษภาคม ๒๕๖๒ เรื่อง ซักซ้อมแนวทางการทบทวนแผนพัฒนาท้องถิ่น (พ.ศ. ๒๕๖๑ – ๒๕๖๕) ขององค์กรปกครองส่วนท้องถิ่น ดังนี้

แนวทางการพิจารณาการติดตามและประเมินผลยุทธศาสตร์
เพื่อความสอดคล้องแผนพัฒนาท้องถิ่นขององค์กรปกครองส่วนท้องถิ่น

ประเด็นการพิจารณา	คะแนน
๑. ข้อมูลสภาพทั่วไปและข้อมูลพื้นฐานขององค์กรปกครองส่วนท้องถิ่น	๒๐
๒. การวิเคราะห์สภาวการณ์และศักยภาพ	๒๐
๓. ยุทธศาสตร์ประกอบด้วย	๖๐
๓.๑ ยุทธศาสตร์ขององค์กรปกครองส่วนท้องถิ่น	(๑๐)
๓.๒ ยุทธศาสตร์ขององค์กรปกครองส่วนท้องถิ่นในเขตจังหวัด	(๑๐)
๓.๓ ยุทธศาสตร์จังหวัด	(๑๐)
๓.๔ วิสัยทัศน์	(๕)
๓.๕ กลยุทธ์	(๕)
๓.๖ เป้าประสงค์ของแต่ละประเด็นกลยุทธ์	(๕)
๓.๗ จุดยืนทางยุทธศาสตร์	(๕)
๓.๘ แผนงาน	(๕)
๓.๙ ความเชื่อมโยงของยุทธศาสตร์ในภาพรวม	(๕)
รวมคะแนน	๑๐๐

แนวทางเบื้องต้นในการให้คะแนนแนวทางการพิจารณาการติดตามและประเมินผลยุทธศาสตร์
เพื่อความสอดคล้องแผนพัฒนาท้องถิ่นขององค์กรปกครองส่วนท้องถิ่น

ประเด็นการพิจารณา	รายละเอียดหลักเกณฑ์	คะแนนเต็ม	คะแนนที่ได้
๑. ข้อมูลสภาพทั่วไปและข้อมูลพื้นฐานขององค์กรปกครองส่วนท้องถิ่น	ควรประกอบด้วยข้อมูลดังนี้ (๑) ข้อมูลเกี่ยวกับด้านกายภาพ เช่น ที่ตั้งของหมู่บ้าน/ชุมชน/ตำบล ลักษณะภูมิประเทศ ลักษณะภูมิอากาศ ลักษณะของที่ดิน ลักษณะของแหล่งน้ำ ลักษณะของป่าไม้ ฯลฯ ด้านการเมือง/การปกครอง เช่น เขตการปกครองการเลือกตั้ง ฯลฯ	๒๐ (๓)	
	(๒) ข้อมูลเกี่ยวกับด้านการเมือง/การปกครอง เช่น เขตการปกครองการเลือกตั้ง ฯลฯ ประชากร เช่น ข้อมูลเกี่ยวกับจำนวนประชากร และช่วงอายุและจำนวนประชากร ฯลฯ	(๒)	
	(๓) ข้อมูลเกี่ยวกับสภาพทางสังคม เช่น การศึกษา สาธารณสุข อาชญากรรม ยาเสพติด การสังคมสงค์เคราะห์	(๒)	
	(๔) ข้อมูลเกี่ยวกับระบบบริหารพื้นฐาน เช่น การคมนาคมขนส่ง การไฟฟ้า การประปา โทรศัพท์ ฯลฯ	(๒)	
	(๕) ข้อมูลเกี่ยวกับระบบเศรษฐกิจ เช่น การเกษตร การประมง การประศุสัตว์ การบริการ การท่องเที่ยว อุตสาหกรรม การพาณิชย์/กลุ่มอาชีพแรงงาน ฯลฯ	(๒)	
	(๖) ข้อมูลเกี่ยวกับศาสนา ประเพณี วัฒนธรรม เช่น การนับถือศาสนา ประเพณี และงานประจำปี ภูมิปัญญาท้องถิ่น ภาษาถิ่น สินค้าพื้นเมือง และของที่ระลึก ฯลฯ และอื่นๆ	(๒)	
	(๗) ข้อมูลเกี่ยวกับทรัพยากรธรรมชาติ เช่น น้ำ ป่าไม้ ภูเขา คุณภาพของทรัพยากรธรรมชาติ ฯลฯ	(๒)	
	(๘) การสำรวจและจัดเก็บข้อมูลเพื่อการจัดทำแผนพัฒนาท้องถิ่นหรือการใช้ข้อมูล จปฐ.	(๒)	
	(๙) การประชุมประชาคมท้องถิ่น รูปแบบ วิธีการ และการดำเนินการประชุมประชาคมท้องถิ่นโดยใช้กระบวนการร่วมคิด ร่วมทำ ร่วมตัดสินใจ ร่วมตรวจสอบ ร่วมรับประโยชน์ ร่วมแก้ไขปัญหา ปรึกษาหารือ แลกเปลี่ยนเรียนรู้ เพื่อแก้ไขปัญหาสำหรับการพัฒนาท้องถิ่นตามอำนาจหน้าที่ขององค์กรปกครองส่วนท้องถิ่น	(๓)	

ประเด็นการพิจารณา	รายละเอียดหลักเกณฑ์	คะแนนเต็ม	คะแนนที่ได้
๒. การวิเคราะห์สภาวการณ์และศักยภาพ	ควรประกอบด้วยข้อมูลดังนี้ (๑) การวิเคราะห์ที่ควบคลุมความเชื่อมโยง ความสอดคล้องยุทธศาสตร์จังหวัด ยุทธศาสตร์การพัฒนาขององค์กรปกครองส่วนท้องถิ่นในเขตจังหวัด ยุทธศาสตร์ขององค์กรปกครองส่วนท้องถิ่น นโยบายของผู้บริหารท้องถิ่น รวมถึงความเชื่อมโยงแผนยุทธศาสตร์ชาติ ๒๐ ปี แผนพัฒนาเศรษฐกิจและสังคมแห่งชาติ และ Thailand ๔.๐	๒๐ (๕)	
	(๒) การวิเคราะห์การใช้ผังเมืองรวมหรือผังเมืองเฉพาะและการบังคับใช้ผลของการบังคับใช้ สภาพการณ์ที่เกิดขึ้นต่อการพัฒนาท้องถิ่น	(๓)	
	(๓) การวิเคราะห์ทางสังคม เช่น ด้านแรงงาน การศึกษา สาธารณสุข ความยากจน อาชญากรรม ปัญหายาเสพติด เทคโนโลยี จารีต ประเพณี วัฒนธรรม ภูมิปัญญาท้องถิ่น เป็นต้น	(๓)	
	(๔) การวิเคราะห์ทางเศรษฐกิจ ข้อมูลด้านรายได้ครัวเรือน การส่งเสริมอาชีพ กลุ่มอาชีพ กลุ่มทางสังคม การพัฒนาอาชีพและกลุ่มต่างๆ สภาพทางเศรษฐกิจและความเป็นอยู่ทั่วไป เป็นต้น	(๓)	
	(๕) การวิเคราะห์สิ่งแวดล้อม พื้นที่สีเขียว ธรรมชาติต่างๆ ทางภูมิศาสตร์ กระบวนการหรือสิ่งที่เกิดขึ้น การประดิษฐ์ที่มีผลต่อสิ่งแวดล้อมและการพัฒนา	(๓)	
	(๖) ผลการวิเคราะห์ศักยภาพเพื่อประเมินสถานภาพการพัฒนาในปัจจุบันและโอกาสการพัฒนาในอนาคตของท้องถิ่น ด้วยเทคนิค SWOT Analysis ที่อาจส่งผลต่อการดำเนินงานได้แก่ S-Strengit (จุดแข็ง) W-Weakness (จุดอ่อน) O-Opportunity (โอกาส) และT-Therat (อุปสรรค)	(๓)	
๓. ยุทธศาสตร์ ๓.๑ ยุทธศาสตร์ขององค์กรปกครองส่วนท้องถิ่น	ควรประกอบด้วยข้อมูลดังนี้ สอดคล้องกับสภาพสังคม เศรษฐกิจ สิ่งแวดล้อมของท้องถิ่น ประเด็นปัญหาการพัฒนาและแนวทางการพัฒนาที่สอดคล้องกับยุทธศาสตร์ขององค์กรปกครองส่วนท้องถิ่น และเชื่อมโยงหลักประชารัฐแผนยุทธศาสตร์ชาติ ๒๐ ปี แผนพัฒนาเศรษฐกิจและสังคมแห่งชาติ และ Thailand ๔.๐	๖๐ (๑๐)	
๓.๒ ยุทธศาสตร์ขององค์กรปกครองส่วนท้องถิ่นในเขตจังหวัด	สอดคล้องและเชื่อมโยงกับสภาพสังคม เศรษฐกิจ สิ่งแวดล้อมของท้องถิ่น และยุทธศาสตร์จังหวัด และเชื่อมโยงหลักประชารัฐแผนยุทธศาสตร์ชาติ ๒๐ ปี แผนพัฒนาเศรษฐกิจและสังคมแห่งชาติและ Thailand ๔.๐	(๑๐)	
๓.๓ ยุทธศาสตร์จังหวัด	สอดคล้องกับแผนพัฒนากลุ่มจังหวัด ยุทธศาสตร์พัฒนาภาค แผนพัฒนาเศรษฐกิจและสังคมแห่งชาติ แผนการบริหารราชการแผ่นดิน นโยบาย/ยุทธศาสตร์ คสช. และนโยบายรัฐบาล หลักประชารัฐ แผนยุทธศาสตร์ชาติ ๒๐ ปี และThailand ๔.๐	(๑๐)	

ประเด็นการพิจารณา	รายละเอียดหลักเกณฑ์	คะแนนเต็ม	คะแนนที่ได้
๓.๔ วิสัยทัศน์	วิสัยทัศน์ ซึ่งมีลักษณะแสดงสถานภาพที่องค์กรปกครองส่วนท้องถิ่นต้องการจะเป็นหรือบรรลุถึงอนาคตอย่างชัดเจน สอดคล้องกับโอกาสและศักยภาพที่เป็นลักษณะเฉพาะองค์กรปกครองส่วนท้องถิ่นและสัมพันธ์กับโครงการพัฒนา	(๕)	
๓.๕ กลยุทธ์	แสดงให้เห็นช่องทาง วิธีการ ภารกิจหรือสิ่งที่ต้องทำตามอำนาจหน้าที่ขององค์กรปกครองส่วนท้องถิ่นที่จะนำไปสู่การบรรลุวิสัยทัศน์ หรือแสดงให้เห็นถึงความชัดเจนในสิ่งที่จะดำเนินการให้บรรลุวิสัยทัศน์นั้น	(๕)	
๓.๖ เป้าประสงค์ของแต่ละประเด็นกลยุทธ์	เป้าประสงค์ของแต่ละประเด็นกลยุทธ์มีความสอดคล้องและสนับสนุนต่อกลยุทธ์ที่จะเกิดขึ้น มุ่งหมายสิ่งหนึ่งสิ่งใดที่ชัดเจน	(๕)	
๓.๗ จุดยืนทางยุทธศาสตร์ (Positioning)	ความมุ่งมั่นอันแน่วแน่ในการวางแผนพัฒนาท้องถิ่น เพื่อให้บรรลุวิสัยทัศน์ขององค์กรปกครองส่วนท้องถิ่น ซึ่งเกิดจากศักยภาพของพื้นที่จริง ที่จะนำไปสู่ผลสำเร็จทางยุทธศาสตร์	(๕)	
๓.๘ แผนงาน	แผนงานหรือจุดมุ่งหมายเพื่อการพัฒนาในอนาคต กำหนดจุดมุ่งหมายในเรื่องใดเรื่องหนึ่งหรือแผนงานที่เกิดจากเป้าประสงค์ ตัวชี้วัด ค่าเป้าหมาย กลยุทธ์ จุดยืนทางยุทธศาสตร์ขององค์กรปกครองส่วนท้องถิ่นที่มีความชัดเจน นำไปสู่การทำโครงการพัฒนาท้องถิ่นในแผนพัฒนาท้องถิ่น โดยระบุแผนงานและความเชื่อมโยงดังกล่าว	(๕)	
๓.๙ ความเชื่อมโยงของยุทธศาสตร์ในภาพรวม	ความเชื่อมโยงองค์รวมที่นำไปสู่การพัฒนาท้องถิ่นที่เกิดผลผลิต/โครงการจากแผนยุทธศาสตร์ชาติ ๒๐ ปี แผนพัฒนาเศรษฐกิจและสังคมแห่งชาติ ฉบับที่ ๑๒ Thailand ๔.๐ แผนพัฒนาภาค/แผนพัฒนากลุ่มจังหวัด /แผนพัฒนาจังหวัดยุทธศาสตร์การพัฒนาขององค์กรปกครองส่วนท้องถิ่นในเขตจังหวัด และยุทธศาสตร์ขององค์กรปกครองส่วนท้องถิ่น	(๕)	
รวมคะแนน		๑๐๐	

๔.๒ การติดตามและประเมินผลโครงการขององค์กรปกครองส่วนท้องถิ่น

ในการจัดทำแผนพัฒนาท้องถิ่น (พ.ศ. ๒๕๖๑ – ๒๕๖๕) ขององค์กรปกครองส่วนท้องถิ่น จะต้องมีการติดตามและประเมินผลโครงการขององค์กรปกครองสวนท้องถิ่นเพื่อความสอดคล้องแผนพัฒนาท้องถิ่น ตามระเบียบกระทรวงมหาดไทย ว่าด้วยการจัดทำแผนขององค์กรปกครองส่วนท้องถิ่น พ.ศ. ๒๕๔๘ และที่แก้ไขเพิ่มเติมถึง (ฉบับที่ ๓) พ.ศ. ๒๕๖๑ โดยคณะกรรมการติดตามและประเมินผลแผนพัฒนาท้องถิ่น จะต้องดำเนินการให้คะแนนตามเกณฑ์ที่กำหนดไว้ ซึ่งเป็นส่วนหนึ่งของการติดตามและประเมินผลแผนพัฒนา โดยดำเนินการให้แล้วเสร็จภายในหกสิบวัน นับแต่วันที่ประกาศใช้งบประมาณรายจ่าย รายละเอียดแนวทางการพิจารณาตามหนังสือกระทรวงมหาดไทย ด่วนที่สุด ที่ มท ๐๘๑๐.๓/ว ๒๙๓๑ ลงวันที่ ๑๕ พฤษภาคม ๒๕๖๒ เรื่อง ซักซ้อมแนวทางการทบทวนแผนพัฒนาท้องถิ่น (พ.ศ. ๒๕๖๑ – ๒๕๖๕) ขององค์กรปกครองส่วนท้องถิ่น ดังนี้

แนวทางการพิจารณาการติดตามและประเมินผลโครงการ
เพื่อความสอดคล้องแผนพัฒนาท้องถิ่น (พ.ศ. ๒๕๖๑ – ๒๕๖๕) ขององค์กรปกครองส่วนท้องถิ่น

ประเด็นการพิจารณา	คะแนน
๑. การสรุปสถานการณ์การพิจารณา	๑๐
๒. การประเมินผลการนำแผนพัฒนาท้องถิ่นสี่ปีไปปฏิบัติในเชิงปริมาณ	๑๐
๓. การประเมินผลการนำแผนพัฒนาท้องถิ่นสี่ปีไปปฏิบัติในเชิงคุณภาพ	๑๐
๔. แผนงานและยุทธศาสตร์การพิจารณา	๑๐
๕. โครงการพัฒนา ประกอบด้วย	๖๐
๕.๑ ความชัดเจนของชื่อโครงการ	(๕)
๕.๒ กำหนดวัตถุประสงค์สอดคล้องกับโครงการ	(๕)
๕.๓ เป้าหมาย (ผลผลิตของโครงการ) มีความชัดเจนนำไปสู่การตั้งงบประมาณได้ถูกต้อง	(๕)
๕.๔ โครงการมีความสอดคล้องกับแผนยุทธศาสตร์ชาติ ๒๐ ปี	(๕)
๕.๕ เป้าหมาย (ผลผลิตของโครงการ) มีความสอดคล้องกับแผนพัฒนาเศรษฐกิจและสังคมแห่งชาติ	(๕)
๕.๖ โครงการมีความสอดคล้องกับ Thailand ๔.๐	(๕)
๕.๗ โครงการสอดคล้องกับยุทธศาสตร์จังหวัด	(๕)
๕.๘ โครงการแก้ไขปัญหาความยากจนหรือการเสริมสร้างให้ประเทศชาติมั่งคง มั่งคั่ง ยั่งยืน ภายใต้หลักประชารัฐ	(๕)
๕.๙ งบประมาณ มีความสอดคล้องกับเป้าหมาย (ผลผลิตของโครงการ)	(๕)
๕.๑๐ มีการประมาณการราคาถูกต้องตามหลักวิธีการงบประมาณ	(๕)
๕.๑๑ มีการกำหนดตัวชี้วัด (KPI) และสอดคล้องกับวัตถุประสงค์และผลคาดว่าที่จะได้รับ	(๕)
๕.๑๒ ผลที่คาดว่าจะได้รับ สอดคล้องกับวัตถุประสงค์	(๕)
รวมคะแนน	๑๐๐

แนวทางเบื้องต้นในการให้คะแนนแนวทางการพิจารณาการติดตามและประเมินผลโครงการ
เพื่อความสอดคล้องแผนพัฒนาท้องถิ่น (พ.ศ. ๒๕๖๑ – ๒๕๖๕) ขององค์กรปกครองส่วนท้องถิ่น

ประเด็นการพิจารณา	รายละเอียดหลักเกณฑ์	คะแนนเต็ม	คะแนนที่ได้
๑. การสรุปสถานการณ์การพัฒนา	เป็นการวิเคราะห์กรอบการจัดทำยุทธศาสตร์ขององค์กรปกครองส่วนท้องถิ่น (ใช้การวิเคราะห์ SWOT Analysis/Demand (Demand Analysis)/Global Demand และ Trend ปัจจัยและสถานการณ์การเปลี่ยนแปลงที่มีผลต่อการพัฒนา อย่างน้อยต้องประกอบด้วยการวิเคราะห์ศักยภาพด้านเศรษฐกิจ, ด้านสังคม, ด้านทรัพยากรธรรมชาติและสิ่งแวดล้อม)	๑๐	
๒. การประเมินผลการนำแผนพัฒนาท้องถิ่นสี่ปีไปปฏิบัติในเชิงปริมาณ	๑) การควบคุมที่มีตัวเลขต่างๆ เพื่อนำมาใช้วัดผลในเชิงปริมาณ เช่น การวัดจำนวนโครงการ กิจกรรม งานต่างๆ ก็คือผลผลิตนั่งเองว่าเป็นไปตามที่ตั้งเป้าหมายเอาไว้หรือไม่จำนวนที่ดำเนินการจริงตามที่ได้กำหนดไว้เท่าไร จำนวนที่ไม่สามารถดำเนินการได้มีจำนวนเท่าไหร่ สามารถอธิบายได้ตามหลักประสิทธิภาพ (Effciency) ของการพัฒนาท้องถิ่นตามอำนาจหน้าที่ที่ได้กำหนดไว้ ๒) วิเคราะห์ผลกระทบ/สิ่งที่กระทบ (Impact) โครงการที่ดำเนินการในเชิงปริมาณ (Qualitative)	๑๐	
๓. การประเมินผลการนำแผนพัฒนาท้องถิ่นสี่ปีไปปฏิบัติในเชิงคุณภาพ	๑) การประเมินประสิทธิผลของแผนพัฒนาในเชิงคุณภาพคือการนำเอาเทคนิคๆ มาใช้เพื่อวัดค่าภารกิจ โครงการ กิจกรรม งานต่างๆ ที่ดำเนินการในพื้นที่นั้นๆ ตรงต่อความต้องการของประชาชนหรือไม่ และเป็นไปตามอำนาจหน้าที่หรือไม่ ประชาชนพึ่งพอใจหรือไม่ สิ่งของวัสดุ ครุภัณฑ์ การดำเนินการต่างๆ มีสภาพหรือลักษณะถูกต้อง คงทนถาวร สามารถใช้การได้ตามวัตถุประสงค์หรือไม่ ซึ่งเป็นไปตามหลักประสิทธิผล (Effectiveness) ผลการปฏิบัติราชการตามที่บรรลุวัตถุประสงค์ และเป้าหมายของแผนปฏิบัติราชการตามที่ได้รับงบประมาณมาดำเนินการ รวมถึงสามารถเทียบเคียงกับส่วนราชการหรือหน่วยงาน ๒) วิเคราะห์ผลกระทบ/สิ่งที่กระทบ (Impact) โครงการที่ดำเนินการในเชิงคุณภาพ (Qualitative)	๑๐	
๔. แผนงานและยุทธศาสตร์การพัฒนา	๑) วิเคราะห์แผนงาน งาน ที่เกิดจากด้านต่างๆ มีความสอดคล้องกับยุทธศาสตร์ขององค์กรปกครองส่วนท้องถิ่นในมิติต่างๆ จนนำไปสู่การจัดทำโครงการพัฒนาท้องถิ่นโดยใช้ SWOT Analysis/Demand (Demand Analysis)/Global Demand/Trend หรือหลักการบูรณาการ (Integration) กับองค์กรปกครองส่วนท้องถิ่นที่มีพื้นที่ติดต่อกัน ๒) วิเคราะห์แผนงาน งาน ที่เกิดจากด้านต่างๆ ที่สอดคล้องกับการแก้ไขปัญหาความยากจน หลักประชารัฐ	๑๐	

ประเด็นการพิจารณา	รายละเอียดหลักเกณฑ์	คะแนนเต็ม	คะแนนที่ได้
๕. โครงการพัฒนา ๕.๑ ความชัดเจนของชื่อโครงการ	ควรประกอบด้วยข้อมูลดังนี้ เป็นโครงการที่มีวัตถุประสงค์สนองต่อยุทธศาสตร์การพัฒนาขององค์กรปกครองส่วนท้องถิ่นและดำเนินการเพื่อให้การพัฒนาบรรลุตามวิสัยทัศน์ขององค์กรปกครองส่วนท้องถิ่นที่กำหนดไว้ ชื่อโครงการมีความชัดเจนมุ่งไปเรื่องใดเรื่องหนึ่ง อ่านแล้วเข้าใจได้ว่าจะพัฒนาอะไรในอนาคต	๖๐ (๕)	
๕.๒ กำหนดวัตถุประสงค์สอดคล้องกับโครงการ	มีวัตถุประสงค์ชัดเจน (clear objective) โครงการต้องกำหนดวัตถุประสงค์สอดคล้องกับความเป็นมาของโครงการ สอดคล้องกับหลักการและเหตุผล วิธีการดำเนินงานต้องสอดคล้องกับวัตถุประสงค์ มีความเป็นไปได้ชัดเจน มีลักษณะเฉพาะเจาะจง	(๕)	
๕.๓ เป้าหมาย (ผลผลิตของโครงการ) มีความชัดเจนนำไปสู่การตั้งงบประมาณได้ถูกต้อง	สภาพที่อยากให้เกิดขึ้นในอนาคตเป็นทิศทางที่ต้องไปให้ถึงเป้าหมายต้องชัดเจน สามารถระบุจำนวนเท่าไร กลุ่มเป้าหมายคืออะไร มีผลผลิตอย่างไร กลุ่มเป้าหมาย พื้นที่ดำเนินงาน และระยะเวลาดำเนินงานอธิบายให้ชัดเจนว่าโครงการนี้จะทำที่ไหน เริ่มต้นในช่วงเวลาใดและจบลงเมื่อไร ใครคือกลุ่มเป้าหมายของโครงการ หากกลุ่มเป้าหมายมีหลายกลุ่ม ให้บอกชัดลงไปว่าใครคือกลุ่มเป้าหมายหลายหลัก ใครคือกลุ่มเป้าหมายรอง	(๕)	
๕.๔ โครงการมีความสอดคล้องกับแผนยุทธศาสตร์ ๒๐ ปี	โครงการสอดคล้องกับ (๑) ความมั่นคง (๒) การสร้างความสามารถในการแข่งขัน (๓) การพัฒนาเสริมสร้างศักยภาพคน (๔) การสร้างโอกาสความเสนอภาคและเท่าเทียมกันทางสังคม (๕) การสร้างการเติบโตบนคุณภาพชีวิตที่เป็นมิตรต่อสิ่งแวดล้อม (๖) การปรับสมดุลและพัฒนาระบบการบริหารจัดการภาครัฐ เพื่อให้เกิดความมั่นคง มั่งคั่ง ยั่งยืน	(๕)	
๕.๕ เป้าหมาย (ผลผลิตของโครงการ) มีความสอดคล้องกับแผนพัฒนาเศรษฐกิจและสังคมแห่งชาติ	โครงการมีความสอดคล้องแผนพัฒนาเศรษฐกิจและสังคมแห่งชาติฉบับที่ ๑๒ โดย (๑) ยึดหลักปรัชญาเศรษฐกิจพอเพียง (๒) ยึดคนเป็นศูนย์กลางพัฒนา (๓) ยึดวิสัยทัศน์ภายใต้ยุทธศาสตร์ชาติ ๒๐ ปี (๔) ยึดเป้าหมายอนาคตประเทศไทย ๒๕๗๙ (๕) ยึดหลักการนำไปสู่ปฏิบัติให้เกิดผลสัมฤทธิ์อย่างจริงจังใน ๕ ปีที่ต่อยอดไปสู่ผลสัมฤทธิ์ที่เป็นเป้าหมายระยะยาว ภายใต้แนวทางการพัฒนา (๑) การยกระดับศักยภาพการแข่งขันและการหลุดพ้นกับดักรายได้ปานกลางสู่รายได้สูง (๒) การพัฒนาศักยภาพคนตามช่วงวัยและการปฏิรูประบบเพื่อสร้างสังคมสูงวัยอย่างมีคุณภาพ (๓) การลดความเลื่อมล้ำทางสังคม (๔) การรองรับการเชื่อมโยงภูมิภาคและความเป็นเมือง (๕) การสร้างความเจริญเติบโตทางเศรษฐกิจและสังคมอย่างเป็นมิตรกับสิ่งแวดล้อม (๖) การบริหารราชการแผ่นดินที่มีประสิทธิภาพ	(๕)	

ประเด็นการพิจารณา	รายละเอียดหลักเกณฑ์	คะแนนเต็ม	คะแนนที่ได้
๕.๖ โครงการมีความสอดคล้อง	โครงการมีลักษณะหรือสอดคล้องกับการปรับเปลี่ยนโครงสร้างเศรษฐกิจไปสู่ Value-Based Economy หรือเศรษฐกิจที่ขับเคลื่อนด้วยนวัตกรรม ทำน้อย ได้มาก เช่น (๑) เปลี่ยนจากการผลิตสินค้า โภคภัณฑ์ไปสู่สินค้าเชิงนวัตกรรม (๒) เปลี่ยนจากการขับเคลื่อนประเทศด้วยภาคอุตสาหกรรม ไปสู่การขับเคลื่อนด้วนเทคโนโลยี ความคิดสร้างสรรค์และนวัตกรรม (๓) เปลี่ยนจากการเน้นภาคการผลิตสินค้าไปสู่การเน้นภาคบริการมากขึ้น รวมถึงโครงการที่เติมเต็มด้วยวิทยาการ ความคิดสร้างสรรค์ นวัตกรรม วิทยาศาสตร์ เทคโนโลยี และการวิจัยและพัฒนาแล้วต่อยอดความได้เปรียบเชิงเปรียบเทียบ เช่น ด้านการเกษตร เทคโนโลยีชีวภาพ สาธารณสุข วัฒนธรรม ฯลฯ	(๕)	๕
๕.๗ โครงการสอดคล้องกับยุทธศาสตร์จังหวัด	โครงการพัฒนาท้องถิ่นมีความสอดคล้องกับห้วงระยะเวลาของแผนพัฒนาจังหวัดที่ได้กำเนิดขึ้น เพื่อขับเคลื่อนการพัฒนาท้องถิ่นเสมือนหนึ่งการขับเคลื่อนการพัฒนาจังหวัด ซึ่งไม่สามารถแยกส่วนใดส่วนหนึ่งออกจากกันได้ นอกจากนี้โครงการพัฒนาท้องถิ่นต้องเป็นโครงการเชื่อมต่อหรือเดินทางไปด้วยกันกับยุทธศาสตร์จังหวัดที่ได้กำหนดขึ้นเป็นปัจจุบัน	(๕)	๕
๕.๘ โครงการแก้ไขปัญหาความยากจนหรือการเสริมสร้างให้ประเทศชาติมั่นคง มั่งคั่ง ยั่งยืน ภายใต้หลักประชารัฐ	เป็นโครงการที่ดำเนินการภายใต้พื้นฐานความพอเพียงที่ประชาชนดำเนินการเองหรือร่วมดำเนินการ เป็นโครงการต่อยอดและขยายได้ เป็นโครงการที่ประชาชนต้องการเพื่อให้เกิดความยั่งยืน ซึ่งมีลักษณะที่จะให้ท้องถิ่นมีความมั่นคง มั่งคั่ง ยั่งยืน เป็นท้องถิ่นที่พัฒนาแล้วด้วยการพัฒนาปรัชญาเศรษฐกิจพอเพียง	(๕)	๕
๕.๙ งบประมาณมีความสอดคล้องกับเป้าหมาย(ผลผลิตของโครงการ)	งบประมาณโครงการพัฒนาจะต้องคำนึงถึงหลักสำคัญ ๕ ประการในการจัดทำโครงการได้แก่ (๑) ความประหยัด (Economy) (๒) ความมีประสิทธิภาพ (Effciency) (๓) ความมีประสิทธิผล (Effectiveness) (๔) ความยุติธรรม (Equity) (๕) ความโปร่งใส (Transparency)	(๕)	๕
๕.๑๐ มีการประมาณการราคาถูกต้องตามหลักวิธีการงบประมาณ	การประมาณราคาเพื่อการพัฒนาต้องให้สอดคล้องกับโครงการถูกต้องตามหลักวิชาการทางช่าง หลักของราคากลาง ราคากลางท้องถิ่น มีความโปร่งใสในการกำหนดราคาและตรวจสอบในเชิงประจักษ์	(๕)	๕

ประเด็นการพิจารณา	รายละเอียดหลักเกณฑ์	คะแนนเต็ม	คะแนนที่ได้
๕.๑๑ มีการกำหนดตัวชี้วัด (KPI) และสอดคล้องกับวัตถุประสงค์และผลที่คาดว่าจะได้รับ	มีการกำหนดตัวชี้วัดผลงาน (Key Performancy Indicator : KPI) ที่ สามารถวัดได้ (measurable) ใช้บอกประสิทธิผล (effectiveness) ใช้บอกประสิทธิภาพ (efficiency) ได้ เช่น การกำหนดความพึงพอใจ การกำหนดร้อยละ การกำหนดอันเกิดจากผลของวัตถุประสงค์ที่เกิดที่สิ่งที่ได้รับ (การคาดการณ์ คาดว่าจะได้รับ)	(๕)	
๕.๑๒ ผลที่คาดว่าจะได้รับสอดคล้องกับวัตถุประสงค์	ผลที่ได้รับเป็นสิ่งที่เกิดขึ้นได้จริงจากการดำเนินการตามโครงการพัฒนาซึ่งสอดคล้องกับวัตถุประสงค์ที่ตั้งไว้ การได้ผลหรือผลที่เกิดขึ้นจะต้องเท่ากับวัตถุประสงค์หรือมากกว่าวัตถุประสงค์ ซึ่งการเขียนวัตถุประสงค์ควรคำนึงถึง (๑) มีความเป็นไปได้และมีความเฉพาะเจาะจง ในการดำเนินงานตามโครงการ (๒) วัดและประเมินผลดับของความสำเร็จได้ (๓) ระบุสิ่งที่ต้องการดำเนินงานอย่างชัดเจนและเฉพาะเจาะจงมากที่สุดและสามารถปฏิบัติได้ (๔) เป็นเหตุเป็นผล สอดคล้องกับความเป็นจริง (๕) ส่งผลต่อการบ่งบอกเวลาได้	(๕)	
รวมคะแนน		๑๐๐	

๔.๓ สรุปผลการพัฒนาท้องถิ่นในภาพรวม

ในการจัดทำแผนพัฒนาท้องถิ่น (พ.ศ. ๒๕๖๑ - ๒๕๖๕) ขององค์กรปกครองส่วนท้องถิ่น ก็เพื่อใช้เป็นเครื่องมือในการพัฒนา เป็นแนวทางในการบริหารพัฒนาท้องถิ่นให้บรรลุตามวัตถุประสงค์และเป้าหมาย เกิดประสิทธิภาพประสิทธิผลสูงสุดในการแก้ไขปัญหาให้กับประชาชน ก่อให้เกิดประโยชน์และสามารถตอบสนองความต้องการพัฒนาของประชาชน โดยพิจารณาบรรจุโครงการในงบประมาณรายจ่ายประจำปี งบประมาณรายจ่ายเพิ่มเติม และงบประมาณจากเงินสะสม โดยจะต้องมีการติดตามและประเมินผลแผนพัฒนาตามระเบียบกระทรวงมหาดไทย ว่าด้วยการจัดทำแผนพัฒนาขององค์กรปกครองส่วนท้องถิ่น พ.ศ. ๒๕๔๘ และที่แก้ไขเพิ่มเติมถึง (ฉบับที่ ๓) พ.ศ. ๒๕๖๑ เป็นการสรุปผลในภารวมของท้องถิ่น เป็นการติดตามผลการนำยุทธศาสตร์ขององค์กรปกครองส่วนท้องถิ่น ว่าเกิดผลทั้งในเชิงปริมาณ และเชิงคุณภาพ อย่างไร ซึ่งสามารถวัดผลได้ทั้งเชิงสถิติต่างๆ ตาราง กราฟ และการพรรณนา ดังนี้

(๑) การวัดผลในเชิงปริมาณและเชิงคุณภาพ

(๑.๑) การวัดผลในเชิงปริมาณ (Quantity)

- โดยเครื่องมือที่ใช้ในการติดตามและประเมินผลในเชิงปริมาณ มีดังนี้

การวางแผนพัฒนาท้องถิ่นห้าปี (พ.ศ. ๒๕๖๑ – ๒๕๖๕) ได้กำหนดโครงการที่จะดำเนินการตามแผนพัฒนาท้องถิ่นห้าปี (พ.ศ. ๒๕๖๑ – ๒๕๖๕)										
ยุทธศาสตร์ อปท. ในเขตจังหวัด	๒๕๖๑		๒๕๖๒		๒๕๖๓		๒๕๖๔		๒๕๖๕	
	จำนวน	งบประมาณ	จำนวน	งบประมาณ	จำนวน	งบประมาณ	จำนวน	งบประมาณ	จำนวน	งบประมาณ
๑. ด้านการการพัฒนาการค้าและการลงทุน										
๒. ด้านการพัฒนาและส่งเสริมการท่องเที่ยว										
๓. ด้านการการพัฒนาการเกษตรและอุตสาหกรรมการเกษตรเป็นมิตรกับสิ่งแวดล้อม										
๔. ด้านการ๔ การพัฒนาสังคมและคุณภาพชีวิตเพื่อสร้างความสุขอย่างยั่งยืน										
๕. ด้านการการรักษาความมั่นคงชายแดน										
รวม										

สรุปรายงานผลการดำเนินการ ประจำปีงบประมาณ พ.ศ.						
ลำดับที่	รายการ	โครงการ	งบประมาณ	โครงการที่สามารถดำเนินการได้ (..... โครงการ)		
				คิดเป็นร้อยละของแผนพัฒนาท้องถิ่นสี่ปี	คิดเป็นร้อยละของแผนการดำเนินงาน	คิดเป็นร้อยละของข้อบัญญัติ+เงินสะสม
๑	บรรจุในแผนพัฒนาท้องถิ่น					
๒	ตั้งในข้อบัญญัติงบประมาณ					
๓	จากเงินสะสม					
๔	จัดทำแผนการดำเนินงาน - ข้อบัญญัติ = ... + - เงินสะสม = ...					
๕	สามารถดำเนินการได้ - ข้อบัญญัติ = ... + - เงินสะสม = ...					

(๑.๒) การวัดผลในเชิงคุณภาพ (Quality)

การจัดผลเชิงคุณภาพ ใช้การสำรวจความพึงพอใจในการวัดผลเชิงคุณภาพโดยภาพรวม โดยได้มีการประเมินความพึงพอใจ ซึ่งการประเมินความพึงพอใจทำให้ทราบถึงผลเชิงคุณภาพในการดำเนินงานของเทศบาลในภาพรวม

โดยเครื่องมือที่ใช้ในการประเมินความพึงพอใจ มีดังนี้

แบบที่ ๓/๓ แบบประเมินความพึงพอใจต่อผลการดำเนินงานขององค์กรปกครองส่วนท้องถิ่น

แบบที่ ๓/๔ แบบประเมินความพึงพอใจของผู้รับบริการในงานบริการขององค์กรปกครองส่วนท้องถิ่น (ให้หน่วยงานภายนอกดำเนินการ)

๔.๔ ข้อเสนอแนะในการจัดทำแผนพัฒนาท้องถิ่นในอนาคต

(๑) ผลกระทบนำไปสู่อนาคต

(๑.๑) ปัญหาสาธารภัยต่างๆ ที่เกิดขึ้นในองค์กรปกครองส่วนท้องถิ่น อันได้แก่ ภัยแล้ง วาตะภัย น้ำท่วม อัคคีภัย ที่เกิดขึ้นและส่งผลกระทบต่อประชาชนในพื้นที่ เกิดความเสียหายทั้งชีวิตและทรัพย์สิน แนวทางการแก้ไข คือพิจารณาวางแผนการดำเนินการป้องกัน ก่อนเกิดเหตุ ระหว่างเกิดเหตุ หลังเกิดเหตุ บรรจุแผนงาน โครงการ กิจกรรม การให้ความช่วยเหลือต่างๆ จัดตั้งศูนย์ช่วยเหลือประชาชนขององค์กรปกครองส่วนท้องถิ่น เพื่อสามารถดำเนินการได้ทันท่วงที

(๑.๒) ปัญหาโรคระบาดที่เกิดจากคน เกิดจากสัตว์ ที่ส่งผลอันตราย หรือคร่าต่อชีวิตประชาชน และสัตว์ต่างๆ ในตำบล ซึ่งได้แก่ โรคไข้หวัดใหญ่ ไข้หวัดนก โรคมือ เท้า ปาก ที่เกิดขึ้นกับเด็กๆ โรคพิษสุนัขบ้า แนวทางการแก้ไขปัญหา คือ ฝึกอบรม ประชาสัมพันธ์ รณรงค์การป้องกัน ลงพื้นที่ระงับการเกิดโรคระบาด การทำลาย การรักษา

(๑.๓) ปัญหาประชาชนมีรายได้น้อย การศึกษาต่ำ ประชาชนในตำบลยังมีคนรายได้น้อย มีหนี้สินเยอะ ไม่เพียงพอในการดำรงชีวิต ค่าครองชีพสูง แนวทางการแก้ไขปัญหา ให้ความรู้เกี่ยวกับการประกอบอาชีพ สาธิตการประกอบอาชีพ ช่วยเหลือประชาชนซ่อมแซมบ้านคนจน ผู้มีรายได้น้อย ส่งเสริมด้านการศึกษาโดยการจัดบริการสาธารณด้านการศึกษา การจัดตั้งศูนย์พัฒนาเด็กเล็ก สนับสนุนกิจกรรมต่างๆ ให้กับเด็กนักเรียน จ้างเด็กนักเรียนในช่วงปิดภาคเรียนเพื่อมีรายได้

(๑.๔) ปัญหายาเสพติดในตำบล ในพื้นที่ยังไม่พบว่ามีการค้ายาเสพติด และยังไม่พบรายงานว่ามีผู้ติดยาเสพติด แต่เพื่อเป็นการป้องกัน มีแนวทางการป้องกัน โดยการลงพื้นที่ค้นหา การรณรงค์ป้องกัน การให้ความรู้กับประชาชนได้ทราบถึงโทษของยาเสพติด

(๑.๕) ปัญหาการสัญจรไปมาของประชาชนในตำบล เนื่องจาก ในตำบลด้านโครงสร้างพื้นฐาน เส้นทางการคมนาคมบางหมู่บ้านยังเป็น ถนนดิน ถนนลูกรัง ช่วงฤดูฝนถนนลื่น เป็นหลุมเป็นบ่อ เกิดปัญหาในการสัญจรไปมาของประชาชน เสี่ยงต่อการเกิดอุบัติเหตุ การคมนาคมล่าช้า แนวทางการแก้ไข จัดทำแผนงาน โครงการก้อสร้างถนนในเส้นทางสำคัญ พิจารณาเสนอสนับสนุนจากหน่วยงานอื่น

(๒) ข้อสังเกต ข้อเสนอแนะ ผลจากการพัฒนา

(๒.๑) ข้อสังเกต จากการสำรวจข้อมูล การลงพื้นที่ในตำบล จะเห็นว่าประชาชนยังมีปัญหาที่จะต้องดำเนินการแก้ไขอยู่มาก ดังนี้ ด้านการศึกษา สาธารณสุข ความมั่งคงปลอดภัยในชีวิตและทรัพย์สิน การศาสนาศิลปวัฒนธรรม ประเพณี กีฬา สถานที่ผ่อนหย่อนใจ สวัสดิการสังคม การเกษตร เศรษฐกิจ อุตสาหกรรม การพัฒนาอาชีพ เส้นทางคมนาคมขนส่ง/ไฟฟ้า/น้ำประปา/แหล่งน้ำเพื่ออุปโภค – บริโภค ด้านทรัพยากรและสิ่งแวดล้อม ขยะมูลฝอยและสิ่งปฏิกูล จากปัญหาด้านต่างๆ ประชาชนไม่สามารถแก้ไขปัญหาเองได้จึงต้องเสนอให้องค์กรปกครองส่วนท้องถิ่นแก้ไข ทำให้มีการเสนอโครงการเข้ามาเป็นจำนวนมาก ซึ่งงบประมาณขององค์กรปกครองส่วนท้องถิ่นนั้นมีจำกัดไม่เพียงพอต่อการจัดการได้

(๒.๒) ข้อเสนอแนะ จากข้อสังเกตดังกล่าว มีข้อเสนอแนะในการแก้ไขปัญหาต่างๆ ดังนี้ ปัญหาต่างๆ ที่ถูกเสนอมายังองค์กรปกครองส่วนท้องถิ่น นั้น ควรนำมาพิจารณาจัดลำดับความสำคัญโดยประชาคมท้องถิ่น ซึ่งมีหลายภาคส่วน ประกอบไปด้วย คณะกรรมการพัฒนาขององค์กรปกครองส่วนท้องถิ่น สมาชิกสภาท้องถิ่น ผู้นำหมู่บ้าน ตัวแทนส่วนราชการ รัฐวิสาหกิจ หน่วยงานที่เกี่ยวข้อง ประชาชนทั่วไป ร่วมกันพิจารณาจัดลำดับความสำคัญของโครงการ และพิจารณาบรรจุเข้าแผนพัฒนาท่องถิ่นต่อไป กรณีโครงการที่เกินศักยภาพก็ให้องค์กรปกครองส่วนท้องถิ่นเสนอขอรับการสนับสนุนจากหน่วยงานอื่น

(๒.๓) ผลจากการพัฒนา จากการพัฒนาที่ผ่านมาพบว่าองค์กรปกครองส่วนท้องถิ่นได้แก้ไขปัญหาให้กับประชาชนได้ในหลายเรื่อง และครอบคลุมทุกด้าน มีผลการประเมินอยู่ในเกณฑ์ที่ดี ประชาชนมีความพึงพอใจ แต่ก็ยังมีปัญหาที่จะต้องแก้ไขต่อไป ไม่ว่าจะเป็นด้านสิ่งแวดล้อมที่ยังมีการเผาหญ้า อ้อย ตอข้าวในช่วงเวลาเก็บเกี่ยว การเลี้ยงสัตว์ วัว ควาย หมู ที่ส่งกลิ่นเหม็นรำคาญ การพนันที่ยังมีในพื้นที่ เส้นทางคมนาคมยังไม่ครบ ผลการพัฒนาขององค์กรปกครองส่วนท้องถิ่นในปีที่ผ่านมา สรุปได้ดังนี้

ลำดับที่	โครงการ	งบประมาณที่ดำเนินการ

****

แผนพัฒนาท้องถิ่น (พ.ศ.๒๕๖๑ - ๒๕๖๕)

เพิ่มเติม เปลี่ยนแปลง ฉบับที่ ๓

พ.ศ.๒๕๖๓

องค์การบริหารส่วนตำบลโคกหินแฮ่

อำเภอเรณูนคร จังหวัดนครพนม

สำนักปลัดองค์การบริหารส่วนตำบลโคกหินแฮ่

โทร./โทรสาร ๐๔๒๕ ๓๐๘๓ ๑

ประกาศองค์การบริหารส่วนตำบลโคกหินแฮ่
เรื่อง การใช้แผนพัฒนาท้องถิ่นห้าปี (พ.ศ.๒๕๖๑ - ๒๕๖๕) เพิ่มเติม เปลี่ยนแปลง
ครั้งที่ ๓ พ.ศ.๒๕๖๓

****

ด้วยองค์การบริหารส่วนตำบลโคกหินแฮ่ ได้ดำเนินการจัดทำแผนพัฒนาท้องถิ่น (พ.ศ. ๒๕๖๑ - ๒๕๖๕) เพิ่มเติม เปลี่ยนแปลง ครั้งที่ ๓ พ.ศ.๒๕๖๓ เสร็จเรียบร้อยแล้ว ซึ่งเป็นไปตามระเบียบกระทรวงมหาดไทยว่าด้วยการจัดทำแผนพัฒนาขององค์กรปกครองส่วนท้องถิ่น พ.ศ. ๒๕๔๘ และแก้ไขเพิ่มเติม (ฉบับที่ ๓) พ.ศ. ๒๕๖๑ ข้อ ๒๒

ฉะนั้นองค์การบริหารส่วนตำบลโคกหินแฮ่ จะใช้แผนพัฒนาท้องถิ่น (พ.ศ. ๒๕๖๑ - ๒๕๖๕) เป็นกรอบในการจัดทำงบประมาณรายจ่ายประจำปี งบประมาณรายจ่ายเพิ่มเติม งบประมาณจากเงินสะสม งบประมาณตามแผนความต้องการของงบลงทุน เงินอุดหนุนเฉพาะกิจ และงบประมาณเงินอุดหนุนให้แก่หน่วยงานอื่น รวมทั้งวางแนวทางเพื่อให้มีการปฏิบัติให้บรรลุวัตถุประสงค์ เพื่อให้สอดคล้องกับปัญหาความต้องการและช่วยเหลือแก้ไขปัญหาความเดือดร้อนให้แก่ประชาชนโดยทั่วไปเป็นส่วนรวม องค์การบริหารส่วนตำบลโคกหินแฮ่ อำเภอเรณูนคร จังหวัดนครพนม จึงขอประกาศใช้แผนพัฒนาท้องถิ่นห้าปี (พ.ศ.๒๕๖๑ - ๒๕๖๕) เพิ่มเติม เปลี่ยนแปลง ครั้งที่ ๓ พ.ศ. ๒๕๖๓ โดยให้มีผลบังคับใช้ตั้งแต่วันที่ประกาศเป็นต้นไป

จึงประกาศมาให้ทราบโดยทั่วกัน

ประกาศ ณ วันที่ ๑๑ สิงหาคม พ.ศ. ๒๕๖๓

(นายสันติ ศรียะไชย)
นายกองค์การบริหารส่วนตำบลโคกหินแฮ่

ผ.๐๑

บัญชีสรุปโครงการพัฒนา
แผนพัฒนาห้าปี (พ.ศ.๒๕๖๑ - ๒๕๖๕)
องค์การบริหารส่วนตำบลโคกหินแฮ่

ยุทธศาสตร์	ปี ๒๕๖๑		ปี ๒๕๖๒		ปี ๒๕๖๓		ปี ๒๕๖๔		ปี ๒๕๖๕		รวม ๕ ปี	
	จำนวนโครงการ	งบประมาณ (บาท)	จำนวนโครงการ	งบประมาณ (บาท)	จำนวนโครงการ	งบประมาณ (บาท)	จำนวนโครงการ	งบประมาณ (บาท)	จำนวนโครงการ	งบประมาณ (บาท)	จำนวนโครงการ	งบประมาณ (บาท)
๑ ยุทธศาสตร์ด้านโครงสร้างพื้นฐาน												
แผนงานเคหะชุมชน												
๑.๑ ก่อสร้างถนนคอนกรีตเสริมเหล็ก	-	-	-	-	-	-	๕	๔,๙๘๐,๐๐๐	๑๘	๑๔,๔๖๖,๐๐๐	๒๓	๑๙,๔๔๖,๐๐๐
๑.๒ ก่อสร้างถนนสายใหม่	-	-	-	-	-	-	๖	๘๕๐,๐๐๐	๑๖	๒,๓๘๖,๐๐๐	๒๒	๓,๒๓๖,๐๐๐
๑.๓ ปรับปรุงผิวจราจร	-	-	-	-	-	-	๑๓	๑,๙๘๔,๐๐๐	๓๖	๙,๔๖๗,๐๐๐	๔๙	๑๑,๔๕๑,๐๐๐
๑.๔ ก่อสร้างทางระบายน้ำ	-	-	-	-	-	-	๔	๑,๑๖๙,๐๐๐	๒๒	๘,๑๑๖,๐๐๐	๒๖	๙,๒๘๕,๐๐๐
๑.๕ งานประปา	-	-	-	-	-	-	๑	๒๐๐,๐๐๐	๔	๘๐๐,๐๐๐	๕	๑,๐๐๐,๐๐๐
๑.๖ ขยายเขตไฟฟ้า	-	-	-	-	๑	๑๐๐,๐๐๐	๘	๕๐๐,๐๐๐	๒๔	๒,๓๖๐,๐๐๐	๓๓	๒,๙๖๐,๐๐๐
รวม	-	-	-	-	-	-	๓๗	๙,๖๘๓,๐๐๐	๑๒๐	๓๗,๕๙๕,๐๐๐	๑๕๘	๔๗,๒๗๘,๐๐๐
๒ ยุทธศาสตร์การพัฒนาด้านเศรษฐกิจ												
๒.๑ แผนงานการเกษตร	-	-	-	-	๑	๕๐,๐๐๐	๕	๑,๑๕๐,๐๐๐	๑๗	๑,๓๕๐,๐๐๐	๒๓	๒,๕๕๐,๐๐๐
รวม	-	-	-	-	๑	๕๐,๐๐๐	๕	๑,๑๕๐,๐๐๐	๑๗	๑,๓๕๐,๐๐๐	๒๓	๒,๕๕๐,๐๐๐
๓ ยุทธศาสตร์การพัฒนาด้านการศึกษา ประเพณี												
๓.๑ แผนงานการศึกษา	-	-	-	-	-	-	๕	๑,๔๐๐,๐๐๐	๕	๑,๔๐๐,๐๐๐	๑๐	๒,๘๐๐,๐๐๐
๓.๒ แผนงานการศาสนาวัฒนธรรมและการนันทนาการ	-	-	-	-	-	-	๔	๔๕๐,๐๐๐	๔	๔๕๐,๐๐๐	๘	๙๐๐,๐๐๐
รวม	-	-	-	-	-	-	๙	๑,๘๕๐,๐๐๐	๙	๑,๘๕๐,๐๐๐	๑๘	๓,๗๐๐,๐๐๐
๔ ยุทธศสาสตร์การพัฒนาด้านสาธารณสุขและ	-	-	-	-	-	-						
๔.๑ แผนงานสาธารณะสุข	-	-	-	-	-	-	๑	๕๐,๐๐๐	๑	๕๐,๐๐๐	๒	๑๐๐,๐๐๐

ยุทธศาสตร์	ปี ๒๕๖๑		ปี ๒๕๖๒		ปี ๒๕๖๓		ปี ๒๕๖๔		ปี ๒๕๖๕		รวม ๕ ปี	
	จำนวนโครงการ	งบประมาณ (บาท)	จำนวนโครงการ	งบประมาณ (บาท)	จำนวนโครงการ	งบประมาณ (บาท)	จำนวนโครงการ	งบประมาณ (บาท)	จำนวนโครงการ	งบประมาณ (บาท)	จำนวนโครงการ	งบประมาณ (บาท)
๔.๒ งบกลาง	-	-	-	-	-	-	-	-	-	-	-	-
๔.๓ แผนงานสร้างความเข้มแข็งชุมชน	-	-	-	-	-	-	๑	๕๐,๐๐๐	๑	๕๐,๐๐๐	๒	๑๐๐,๐๐๐
รวม	-	-	-	-	-	-	๒	๑๐๐,๐๐๐	๒	๑๐๐,๐๐๐	๔	๑๐๐,๐๐๐
๕ ยุทธศาสตร์การพัฒนาด้านสังคมและพัฒนาคุณภาพชีวิต												
๕.๑ แผนงานสังคมสงเคราะห์	-	-	-	-	-	-	๑	๒๐๐,๐๐๐	๑	๒๐๐,๐๐๐	๒	๔๐๐,๐๐๐
๕.๒ แผนงานสร้างความเข้มแข็งของชุมชน	-	-	-	-	-	-	๖	๕๔๐,๐๐๐	๑๖	๑,๐๕๕,๐๐๐	๒๒	๑,๕๙๕,๐๐๐
๕.๓ แผนงานการรักษาความสงบภายใน	-	-	-	-	-	-	-	-	-	-	-	-
๕.๔ แผนงานงบกลาง	-	-	-	-	-	-	-	-	-	-	-	-
รวม	-	-	-	-	-	-	๗	๗๔๐,๐๐๐	๑๗	๑,๒๕๕,๐๐๐	๒๔	๑,๙๙๕,๐๐๐
๖ ยุทธศาสตร์การพัฒนาด้านการเมืองและการบริหาร	-	-	-	-	-	-	-	-	-	-		
๖.๑ แผนงานบริหารทั่วไป	-	-	-	-	-	-	-	-	-	-	-	-
รวม	-	-	-	-	-	-	-	-	-	-	-	-
รวมทั้งสิ้น	-	-	-	-	๑	๕๐,๐๐๐	๖๐	๑๒,๗๘๓,๐๐๐	๑๖๕	๔๐,๘๙๕,๐๐๐	๒๒๗	๕๓,๖๒๘,๐๐๐

ผ. ๐๒

รายละเอียดโครงการพัฒนา

แผนพัฒนาท้องถิ่นห้าปี (พ.ศ.๒๕๖๑ - ๒๕๖๕)

องค์การบริหารส่วนตำบลโคกหินแฮ่

ก.ยุทธศาตร์จังหวัดที่ ๑ การพัฒนาการค้าและการลงทุน

ข.ยุทธศสาสตร์การพัฒนาของ อปท. ในเขตจังหวัดที่ ๖ การพัฒนาเมืองน่าอยู่

๑.ยุทธศสาสตร์การพัฒนาด้านโครงสร้างพื้นฐาน

๑.๑ แผนงานเคหะและชุมชน

ที่	หมู่	โครงการ	วัตถุประสงค์	เป้าหมายผลผลิตโครงการ	๒๕๖๑ (บาท)	๒๕๖๒ (บาท)	๒๕๖๓ (บาท)	๒๕๖๔ (บาท)	๒๕๖๕ (บาท)	ตัวชี้วัด	ผลที่คาดว่าจะได้รับ	หน่วยงานรับผิดชอบหลัก
		๑.๑ ก่อสร้างถนนคอนกรีตเสริมเหล็ก										
๑	๑	โครงการก่อสร้างถนน คสล.ม.๑สาย บ้านนายจูม - นายสีวาสดี	เพื่อพัฒนาระบบเส้นทางคมนาคมให้ได้มาตรฐาน	ขนาดผิวจราจร กว้าง ๔.๐๐ ม. ยาว ๑๕๐ ม. หนา ๐.๑๕ ม. หรือมีพื้นที่คอนกรีตไม่น้อยกว่า ๖๐๐ ตร.ม พร้อมลงลูกรังไหล่ทางตามสภาพ พร้อมป้ายโครงการจำนวน ๑ ป้าย				๓๕๐,๐๐๐	๓๕๐,๐๐๐	ร้อยละของประชาชนเดินทางสะดวก	ทำให้ประชาชนเดินทางสะดวก,การเกิดอุบัติเหตุลดลง	กองช่าง
๒	๑	โครงการก่อสร้างถนนคอนกรีต ม.๑ สายบ้านนายพรมมา - ชลประทาน	เพื่อพัฒนาระบบเส้นทางคมนาคมให้ได้มาตรฐาน	ขนาดผิวจราจร กว้าง ๕.๐๐ ม. ยาว ๗๐๐ ม. หนา ๐.๑๕ ม. หรือมีพื้นที่คอนกรีตไม่น้อยกว่า ๓,๕๐๐ ตร.ม พร้อมลงลูกรังไหล่ทางตามสภาพ พร้อมป้ายโครงการจำนวน ๑ ป้าย					๒,๐๑๐,๐๐๐	ร้อยละของประชาชนเดินทางสะดวก	ทำให้ประชาชนเดินทางสะดวก,การเกิดอุบัติเหตุลดลง	กองช่าง
๓	๒	โครงการก่อสร้างถนน คสล.หมู่ที่ ๒ สายบ้านต้องน้อย - สำนักสงฆ์ทุ่งโพธิ์ทอง	เพื่อพัฒนาระบบเส้นทางคมนาคมให้ได้มาตรฐาน	ขนาดผิวจราจร กว้าง ๔.๐๐ ม. ยาว ๑,๐๐๐ ม. หนา ๐.๑๕ ม. หรือมีพื้นที่คอนกรีตไม่น้อยกว่า ๔,๐๐๐ ตร.ม พร้อมลงลูกรังไหล่ทางตามสภาพ พร้อมป้ายโครงการจำนวน ๑ ป้าย				๒,๓๓๐,๐๐๐	๒,๓๓๐,๐๐๐	ร้อยละของประชาชนเดินทางสะดวก	ทำให้ประชาชนเดินทางสะดวก,การเกิดอุบัติเหตุลดลง	กองช่าง
๔	๒	โครงการก่อสร้างถนน คสล.ม.๒ สาย นายวิลัย - นายบุญมา	เพื่อพัฒนาระบบเส้นทางคมนาคมให้ได้มาตรฐาน	ขนาดผิวจราจรกว้าง ๔.๐๐ เมตร ระยะทางยาว ๑,๐๐๐ เมตร หนา ๐.๑๕ หรือมีพื้นที่คอนกรีตไม่น้อยกว่า ๔,๐๐๐ ตารางเมตร พร้อมลงดินลูกรังไหล่ทางตามสภาพ				๒,๐๐๐,๐๐๐	๒,๐๐๐,๐๐๐	ร้อยละของประชาชนเดินทางสะดวก	ทำให้ประชาชนเดินทางสะดวก,การเกิดอุบัติเหตุลดลง	กองช่าง
๕	๒	โครงการก่อสร้างถนน คสล.ม.๒ สาย นายสีเทา - ถนนใหญ่	เพื่อพัฒนาระบบเส้นทางคมนาคมให้ได้มาตรฐาน	ขนาดผิวจราจรกว้าง ๔.๐๐ เมตร ระยะทางยาว ๑,๐๐๐ เมตร หนา ๐.๑๕ หรือมีพื้นที่คอนกรีตไม่น้อยกว่า ๔,๐๐๐ ตารางเมตร พร้อมลงดินลูกรังไหล่ทางตามสภาพ					๒,๐๐๐,๐๐๐	ร้อยละของประชาชนเดินทางสะดวก	ทำให้ประชาชนเดินทางสะดวก,การเกิดอุบัติเหตุลดลง	กองช่าง
๖	๓	โครงการก่อสร้างถนน คสล.ม.๓ บ้าน นายประยูร - ต้องน้อย	ทำให้ประชาชนเดินทางสะดวก,การเกิดอุบัติเหตุลดลง	ขนาดผิวจราจร กว้าง ๔.๐๐ ม. ยาว ๕๐๐ ม. หนา ๐.๑๕ ม. หรือมีพื้นที่คอนกรีตไม่น้อยกว่า ๒,๐๐๐ ตร.ม พร้อมลงลูกรังไหล่ทางตามสภาพ พร้อมป้ายโครงการจำนวน ๑ ป้าย					๑,๑๖๐,๐๐๐	ร้อยละของประชาชนเดินทางสะดวก	ทำให้ประชาชนเดินทางสะดวก,การเกิดอุบัติเหตุลดลง	กองช่าง

ที่	หมู่	โครงการ	วัตถุประสงค์	เป้าหมายผลผลิตโครงการ	๒๕๖๑ (บาท)	๒๕๖๒ (บาท)	๒๕๖๓ (บาท)	๒๕๖๔ (บาท)	๒๕๖๕ (บาท)	ตัวชี้วัด	ผลที่คาดว่าจะได้รับ	หน่วยงานรับผิดชอบหลัก
๗	๗	โครงการก่อสร้างถนน คสล.ม.๗ สายนางถวล - นางปราศัย	ทำให้ประชาชนเดินทางสะดวก,การเกิดอุบัติเหตุลดลง	ปริมาณงาน ผิวจราจร กว้าง ๔.๐๐ ม. ยาว ๕๕ ม. หนา ๐.๑๕ ม. หรือมีพื้นที่คอนกรีตไม่น้อยกว่า ๒๒๐ ตร.ม พร้อมลงลูกรังไหล่ทางตามสภาพ พร้อมป้ายโครงการจำนวน ๑ ป้าย					๑๓๐,๐๐๐	ร้อยละของประชาชนเดินทางสะดวก	ทำให้ประชาชนเดินทางสะดวก,การเกิดอุบัติเหตุลดลง	กองช่าง
๘	๗	โครงการก่อสร้างถนน คสล.ม.๗ สายนายสมปอง - โนนทอง	เพื่อพัฒนาระบบเส้นทางคมนาคมให้ได้มาตรฐาน	ขนาดผิวจราจร กว้าง ๔.๐๐ ม. ยาว ๗๐๐ ม. หนา ๐.๑๕ ม. หรือมีพื้นที่คอนกรีตไม่น้อยกว่า ๒,๘๐๐ ตร.ม พร้อมลงลูกรังไหล่ทางตามสภาพ พร้อมป้ายโครงการจำนวน ๑ ป้าย					๑,๖๓๐,๐๐๐	ร้อยละของประชาชนเดินทางสะดวก	ทำให้ประชาชนเดินทางสะดวก,การเกิดอุบัติเหตุลดลง	กองช่าง
๙	๗	โครงการก่อสร้างถนน คสล.ม.๗ สายนายเชรษฐา - นายจรูญ	เพื่อพัฒนาระบบเส้นทางคมนาคมให้ได้มาตรฐาน	ขนาดผิวจราจร กว้าง ๔.๐๐ ม. ยาว ๕๕ ม. หนา ๐.๑๕ ม. หรือมีพื้นที่คอนกรีตไม่น้อยกว่า ๒๒๐ ตร.ม พร้อมลงลูกรังไหล่ทางตามสภาพ พร้อมป้ายโครงการจำนวน ๑ ป้าย				๑๓๐,๐๐๐	๑๓๐,๐๐๐	ร้อยละของประชาชนเดินทางสะดวก	ทำให้ประชาชนเดินทางสะดวก,การเกิดอุบัติเหตุลดลง	กองช่าง
๑๐	๗	โครงการก่อสร้างถนน คสล.สายนางทิพย์นอม - นายสมไอ่	เพื่อพัฒนาระบบเส้นทางคมนาคมให้ได้มาตรฐาน	ขนาดผิวจราจร กว้าง ๔.๐๐ ม. ยาว ๕๕ ม. หนา ๐.๑๕ ม. หรือมีพื้นที่คอนกรีตไม่น้อยกว่า ๒๒๐ ตร.ม พร้อมลงลูกรังไหล่ทางตามสภาพ พร้อมป้ายโครงการจำนวน ๑ ป้าย					๑๓๐,๐๐๐	ร้อยละของประชาชนเดินทางสะดวก	ทำให้ประชาชนเดินทางสะดวก,การเกิดอุบัติเหตุลดลง	กองช่าง
๑๑	๙	โครงการก่อสร้างถนน คสล.หมู่ที่ ๙ สายนายภิรมย์	เพื่อพัฒนาระบบเส้นทางคมนาคมให้ได้มาตรฐาน	ขนาดผิวจราจรกว้าง ๔.๐๐ เมตร ระยะทางยาว ๑๐๐ เมตร หนา ๐.๑๕ หรือมีพื้นที่คอนกรีตไม่น้อยกว่า ๔๐๐ ตารางเมตร พร้อมลงดินลูกรังไหล่ทางตามสภาพ					๒๐๐,๐๐๐	ร้อยละของประชาชนเดินทางสะดวก	ทำให้ประชาชนเดินทางสะดวก,การเกิดอุบัติเหตุลดลง	กองช่าง
๑๒	๑๐	โครงการก่อสร้างถนน คสล.ม.๑๐ สายหลังวัดป่ามุลวิน	เพื่อพัฒนาระบบเส้นทางคมนาคมให้ได้มาตรฐาน	ขนาดผิวจราจร กว้าง ๔.๐๐ ม. ยาว ๒๐๐ ม. หนา ๐.๑๕ ม. หรือมีพื้นที่คอนกรีตไม่น้อยกว่า ๘๐๐ ตร.ม พร้อมลงลูกรังไหล่ทางตามสภาพ พร้อมป้ายโครงการจำนวน ๑ ป้าย					๔๖๘,๐๐๐	ร้อยละของประชาชนเดินทางสะดวก	ทำให้ประชาชนเดินทางสะดวก,การเกิดอุบัติเหตุลดลง	กองช่าง
๑๓	๑๐	โครงการก่อสร้างถนน คสล.ม.๑๐ สายที่พักสร้างแก้ว	เพื่อพัฒนาระบบเส้นทางคมนาคมให้ได้มาตรฐาน	ขนาดผิวจราจร กว้าง ๓.๐๐ ม. ยาว ๒๐๐ ม. หนา ๐.๑๕ ม. หรือมีพื้นที่คอนกรีตไม่น้อยกว่า ๖๐๐ ตร.ม พร้อมลงลูกรังไหล่ทางตามสภาพ พร้อมป้ายโครงการจำนวน ๑ ป้าย					๓๔๖,๐๐๐	ร้อยละของประชาชนเดินทางสะดวก	ทำให้ประชาชนเดินทางสะดวก,การเกิดอุบัติเหตุลดลง	กองช่าง
๑๔	๑๑	โครงการก่อสร้างถนน คสล.ม.๑๑ สายเข้าวัดป่าศรีรัตนพุทธาราม	ทำให้ประชาชนเดินทางสะดวก,การเกิดอุบัติเหตุลดลง	ขนาดผิวจราจร กว้าง ๔.๐๐ ม. ยาว ๘๐ ม. หนา ๐.๑๕ ม. หรือมีพื้นที่คอนกรีตไม่น้อยกว่า ๓๒๐ ตร.ม พร้อมลงลูกรังไหล่ทางตามสภาพ พร้อมป้ายโครงการจำนวน ๑ ป้าย					๑๘๘,๐๐๐	ร้อยละของประชาชนเดินทางสะดวก	ทำให้ประชาชนเดินทางสะดวก,การเกิดอุบัติเหตุลดลง	กองช่าง
๑๕	๑๒	โครงการก่อสร้างถนน คสล.ม.๑๒ สายนายรันตนา - นายแดนชัย	เพื่อพัฒนาระบบเส้นทางคมนาคมให้ได้มาตรฐาน	ขนาดผิวจราจร กว้าง ๔.๐๐ ม. ยาว ๔๐๐ ม. หนา ๐.๑๕ ม. หรือมีพื้นที่คอนกรีตไม่น้อยกว่า ๑,๖๐๐ ตร.ม พร้อมลงลูกรังไหล่ทางตามสภาพ พร้อมป้ายโครงการจำนวน ๑ ป้าย					๙๓๔,๐๐๐	ร้อยละของประชาชนเดินทางสะดวก	ทำให้ประชาชนเดินทางสะดวก,การเกิดอุบัติเหตุลดลง	กองช่าง

ที่	หมู่	โครงการ	วัตถุประสงค์	เป้าหมายผลผลิตโครงการ	๒๕๖๑ (บาท)	๒๕๖๒ (บาท)	๒๕๖๓ (บาท)	๒๕๖๔ (บาท)	๒๕๖๕ (บาท)	ตัวชี้วัด	ผลที่คาดว่าจะได้รับ	หน่วยงานรับผิดชอบหลัก
๑๖	๑๒	โครงการซ่อมแซมถนนคอนกรีต ม.๑๒สายนางเพ็ญจิตร	เพื่อพัฒนาระบบเส้นทางคมนาคมให้ได้มาตรฐาน	ขนาดผิวจราจรกว้าง ๔.๐๐ เมตร ระยะทางยาว ๑,๐๐๐ เมตร หนา ๐.๑๕ หรือมีพื้นที่คอนกรีตไม่น้อยกว่า ๖๐๐ ตารางเมตร พร้อมลงดินลูกรังไหล่ทางตามสภาพ					๑๒๐,๐๐๐	ร้อยละของประชาชนเดินทางสะดวก	ทำให้ประชาชนเดินทางสะดวก,การเกิดอุบัติเหตุลดลง	กองช่าง
๑๗	๑๓	โครงการก่อสร้างถนน คสล.ม.๑๓ ข้างบ้านนางพัตตา นามวุฒิ	เพื่อพัฒนาระบบเส้นทางคมนาคมให้ได้มาตรฐาน	ขนาดผิวจราจรกว้าง ๔.๐๐ เมตร ยาว ๕๖.๐๐ เมตร หนาเฉลี่ย ๐.๑๕ เมตร หรือมีประมาณพื้นที่ไม่น้อยกว่า ๒๒๔ ตร.ม. พร้อมลงลูกรังไหล่ทางตามสภาพ					๑๗๐,๐๐๐	ร้อยละของประชาชนเดินทางสะดวก	ทำให้ประชาชนเดินทางสะดวก,การเกิดอุบัติเหตุลดลง	กองช่าง
๑๘	๑๓	โครงการก่อสร้างถนน คสล.ม.๑๓ ข้างโรงสูบน้ำนาบัว	เพื่อพัฒนาระบบเส้นทางคมนาคมให้ได้มาตรฐาน	ขนาดผิวจราจรกว้าง ๔.๐๐ เมตร ยาว ๕๖.๐๐ เมตร หนาเฉลี่ย ๐.๑๕ เมตร หรือมีประมาณพื้นที่ไม่น้อยกว่า ๒๒๔ ตร.ม. พร้อมลงลูกรังไหล่ทางตามสภาพ				๑๗๐,๐๐๐	๑๗๐,๐๐๐	ร้อยละของประชาชนเดินทางสะดวก	ทำให้ประชาชนเดินทางสะดวก,การเกิดอุบัติเหตุลดลง	กองช่าง
		๑.๒ ก่อสร้างถนนสายใหม่										
๑	๑	โครงการตัดถนนสายใหม่ ม.๑ สายหนองบัว - นานายสีฟอง	เพื่อพัฒนาระบบเส้นทางคมนาคมให้ได้มาตรฐาน	ขนาดผิวจราจรกว้าง ๕.๐๐ เมตร ยาว ๑,๕๐๐ เมตร หนาเฉลี่ย ๐.๔๐ เมตร หรือมีปริมาณดินถมไม่น้อยกว่า ๓,๐๐๐ ลบ.ม.					๑๕๐,๐๐๐	ร้อยละของประชาชนเดินทางสะดวก	ทำให้ประชาชนเดินทางสะดวก,การเกิดอุบัติเหตุลดลง	กองช่าง
๒	๑	โครงการตัดถนนสายใหม่ ม.๑ สายห้วยยางตอนกลางหมู่ที่ ๑ - สะพานห้วยยางหมู่ที่ ๑๑	เพื่อพัฒนาระบบเส้นทางคมนาคมให้ได้มาตรฐาน	ขนาดผิวจราจรกว้าง ๕.๐๐ เมตร ยาว ๗๐๐ เมตร หนาเฉลี่ย ๐.๔๐ เมตร หรือมีปริมาณดินถมไม่น้อยกว่า ๑,๐๕๐ ลบ.ม พร้อมวางท่อขนาด ๐.๖๐ x ๑.๐๐ เมตร จำนวน ๑๔ ท่อน และท่อขนาด ๑.๐๐ x ๑๐๐ เมตร จำนวน ๘ ท่อน				๒๐๐,๐๐๐	๒๐๐,๐๐๐	ร้อยละของประชาชนเดินทางสะดวก	ทำให้ประชาชนเดินทางสะดวก,การเกิดอุบัติเหตุลดลง	กองช่าง
๓	๑	โครงการตัดถนนสายใหม่ ม.๑ สายห้วยยางตอนกลาง - ฝายน้ำล้นห้วยยาง	เพื่อพัฒนาระบบเส้นทางคมนาคมให้ได้มาตรฐาน	ผิวจราจรกว้าง ๔.๐๐ เมตร ระยะทางยาว ๕๖๐ เมตร และลงดินลูกรัง หนาเฉลี่ย ๐.๒๐ เมตร พร้อมวางท่อระบายน้ำ					๒๑๗,๐๐๐	ร้อยละของประชาชนเดินทางสะดวก	ทำให้ประชาชนเดินทางสะดวก,การเกิดอุบัติเหตุลดลง	กองช่าง
๔	๓	โครงการตัดถนนสายใหม่ ม.๓ บ้านนายอุดม - บ้านนางกองสา	เพื่อพัฒนาระบบเส้นทางคมนาคมให้ได้มาตรฐาน	ขนาดผิวจราจรกว้าง ๔.๐๐ เมตร ยาว ๕๐๐ เมตร หนาเฉลี่ย ๐.๔๐ เมตร หรือมีปริมาณดินถมไม่น้อยกว่า ๘๐๐ ลบ.ม.					๔๐,๐๐๐	ร้อยละของประชาชนเดินทางสะดวก	ทำให้ประชาชนเดินทางสะดวก,การเกิดอุบัติเหตุลดลง	กองช่าง
๕	๓	โครงการตัดถนนสายใหม่ ม.๓ สายนานายสำลี - หนองเบ็ญ	เพื่อพัฒนาระบบเส้นทางคมนาคมให้ได้มาตรฐาน	ขนาดผิวจราจรกว้าง ๔.๐๐ เมตร ยาว ๑,๖๐๐ เมตร หนาเฉลี่ย ๐.๔๐ เมตร หรือมีปริมาณดินถมไม่น้อยกว่า ๒,๕๖๐ ลบ.ม.				๑๕๐,๐๐๐	๑๕๐,๐๐๐	ร้อยละของประชาชนเดินทางสะดวก	ทำให้ประชาชนเดินทางสะดวก,การเกิดอุบัติเหตุลดลง	กองช่าง
๖	๕	โครงการตัดถนนสายใหม่เพื่อการเกษตร ม.๕ สายห้วยแคน - กุดฮี	เพื่อพัฒนาระบบเส้นทางคมนาคมให้ได้มาตรฐาน	ขนาดผิวจราจรกว้าง ๕.๐๐ เมตร ยาว ๗๐๐ เมตร หนาเฉลี่ย ๐.๔๐ เมตร หรือมีปริมาณดินถมไม่น้อยกว่า ๑,๔๐๐ ลบ.ม พร้อมวางท่อขนาด ๐.๖๐ x ๑.๐๐ เมตร จำนวน ๑๔ ท่อน และท่อขนาด ๑.๐๐ x ๑๐๐ เมตร จำนวน ๗ ท่อน				๑๐๐,๐๐๐	๑๐๐,๐๐๐	ร้อยละของประชาชนเดินทางสะดวก	ทำให้ประชาชนเดินทางสะดวก,การเกิดอุบัติเหตุลดลง	กองช่าง
๗	๗	โครงการตัดถนนสายใหม่ ม.๗ ข้าง สภ.นาโดน - นาพ่อแดง	เพื่อพัฒนาระบบเส้นทางคมนาคมให้ได้มาตรฐาน	ขนาดผิวจราจรกว้าง ๕.๐๐ เมตร ยาว ๒๐๐ เมตร หนาเฉลี่ย ๐.๔๐ เมตร หรือมีปริมาณดินถมไม่น้อยกว่า ๔๐๐ ลบ.ม.					๒๐,๐๐๐	ร้อยละของประชาชนเดินทางสะดวก	ทำให้ประชาชนเดินทางสะดวก,การเกิดอุบัติเหตุลดลง	กองช่าง

ที่	หมู่	โครงการ	วัตถุประสงค์	เป้าหมายผลผลิตโครงการ	๒๕๖๑ (บาท)	๒๕๖๒ (บาท)	๒๕๖๓ (บาท)	๒๕๖๔ (บาท)	๒๕๖๕ (บาท)	ตัวชี้วัด	ผลที่คาดว่าจะได้รับ	หน่วยงานรับผิดชอบหลัก
๘	๘	โครงการตัดถนนสายใหม่ ม.๘ สายนางวิลาวัลย์ แสนมิตร - ฝายหลวง	ทำให้ประชาชนเดินทางสะดวก,การเกิดอุบัติเหตุลดลง	ผิวจราจรกว้าง ๕.๐๐ เมตร ระยะทางยาว ๘๐๐ เมตร หนา ๐.๑๕ หรือมีพื้นที่คอนกรีตไม่น้อยกว่า ๔,๐๐๐ ตารางเมตร พร้อมลงดินลูกรังไหล่ทางตามสภาพ พร้อมป้ายโครงการจำนวน ๑ ป้าย ตามแบบ ท๑-๐๑					๕๗๕,๐๐๐	ร้อยละของประชาชนเดินทางสะดวก	ทำให้ประชาชนเดินทางสะดวก,การเกิดอุบัติเหตุลดลง	กองช่าง
๙	๙	โครงการตัดถนนสายใหม่ ม.๙ สายนานายบุญเบา - บ้านเหิบ	เพื่อพัฒนาระบบเส้นทางคมนาคมให้ได้มาตรฐาน	ขนาดผิวจราจรกว้าง ๔.๐๐ เมตร ยาว ๑,๐๐๐ เมตร หนาเฉลี่ย ๐.๕๐ เมตร หรือมีปริมาณดินถมประมาณ ๒,๐๐๐ ลบ.ม					๑๔๐,๐๐๐	ร้อยละของประชาชนเดินทางสะดวก	ทำให้ประชาชนเดินทางสะดวก,การเกิดอุบัติเหตุลดลง	กองช่าง
๑๐	๑๐	โครงการตัดถนนสายใหม่ ม.๑๐ สายนางกงมา - นางทองซ้อน	เพื่อพัฒนาระบบเส้นทางคมนาคมให้ได้มาตรฐาน	ขนาดผิวจราจรกว้าง ๔.๐๐ เมตร ยาว ๓๗๔ เมตร หนาเฉลี่ย ๐.๔๐ เมตร หรือมีปริมาณดินถมไม่น้อยกว่า ๕๙๘ ลบ.ม. พร้อมลงลูกรังหนา ๐.๑๕ เมตร หรือมีปริมาณดินลูกรังไม่น้อยกว่า ๒๐๐ ลบ.ม.				๖๐,๐๐๐	๖๐,๐๐๐	ร้อยละของประชาชนเดินทางสะดวก	ทำให้ประชาชนเดินทางสะดวก,การเกิดอุบัติเหตุลดลง	กองช่าง
๑๑	๑๐	โครงการตัดถนนสายใหม่ ม.๑๐ สายข้างบ่อปลา - นายคำตา	เพื่อพัฒนาระบบเส้นทางคมนาคมให้ได้มาตรฐาน	ขนาดผิวจราจรกว้าง ๔.๐๐ เมตร ยาว ๕๐๐ เมตร หนาเฉลี่ย ๐.๔๐ เมตร หรือมีปริมาณดินถมไม่น้อยกว่า ๘๐๐ ลบ.ม.					๔๐,๐๐๐	ร้อยละของประชาชนเดินทางสะดวก	ทำให้ประชาชนเดินทางสะดวก,การเกิดอุบัติเหตุลดลง	กองช่าง
๑๒	๑๑	โครงการตัดถนนสายใหม่ ม.๑๑ จากห้วยเหมืองนา - นานายชมเชย พร้อมวางท่อระบายน้ำ พร้อมลงลูกรังทับหน้า	เพื่อพัฒนาระบบเส้นทางคมนาคมให้ได้มาตรฐาน	ขนาดผิวจราจรกว้าง ๔.๐๐ เมตร ยาว ๑,๐๐๐ เมตร หนาเฉลี่ย ๐.๕๐ เมตร หรือมีปริมาณดินถมประมาณ ๒,๐๐๐ ลบ.ม พร้อมวางท่อระบายน้ำขนาด Ø ๑.๐๐x๑.๐๐ เมตรจำนวน ๙ ท่อน พร้อมลงลูกรังทับหน้าหนา ๐.๑๕ เมตร หรือมีปริมาณดินลูกรังไม่น้อยกว่า ๖๐๐ ลบ.ม.				๑๔๐,๐๐๐	๑๔๐,๐๐๐	ร้อยละของประชาชนเดินทางสะดวก	ทำให้ประชาชนเดินทางสะดวก,การเกิดอุบัติเหตุลดลง	กองช่าง
๑๓	๑๑	โครงการตัดถนนสายใหม่ ม.๑๑ สายนายทรัพย์วัน - ผู้ใหญ่ก้อน	เพื่อพัฒนาระบบเส้นทางคมนาคมให้ได้มาตรฐาน	ขนาดผิวจราจรกว้าง ๕.๐๐ เมตร ยาว ๑,๐๐๐ เมตร หนาเฉลี่ย ๐.๕๐ เมตร หรือมีปริมาณดินถมประมาณ ๒,๕๐๐ ลบ.ม				๒๐๐,๐๐๐	๒๐๐,๐๐๐	ร้อยละของประชาชนเดินทางสะดวก	ทำให้ประชาชนเดินทางสะดวก,การเกิดอุบัติเหตุลดลง	กองช่าง
๑๔	๑๒	โครงการตัดถนนสายใหม่ ม.๑๒ สายนายสมเทศน์ - สนามกีฬากลาง	เพื่อพัฒนาระบบเส้นทางคมนาคมให้ได้มาตรฐาน	ขนาดผิวจราจรกว้าง ๔.๐๐ เมตร ยาว ๓๐๐ เมตร หนาเฉลี่ย ๐.๔๐ เมตร หรือมีปริมาณดินถมไม่น้อยกว่า ๔๘๐ ลบ.ม.					๒๔,๐๐๐	ร้อยละของประชาชนเดินทางสะดวก	ทำให้ประชาชนเดินทางสะดวก,การเกิดอุบัติเหตุลดลง	กองช่าง
๑๕	๑๓	โครงการตัดถนนสายใหม่ ม.๑๓ ทางกฐิน ข้างบ้านนายนิติกร	เพื่อพัฒนาระบบเส้นทางคมนาคมให้ได้มาตรฐาน	ผิวจราจรกว้าง ๔.๐๐ เมตร ยาว ๕๖.๐๐ เมตร หนาเฉลี่ย ๐.๑๕ เมตร หรือมีประมาณพื้นที่ไม่น้อยกว่า ๒๒๔ ตร.ม. พร้อมลงลูกรังไหล่ทางตามสภาพ					๑๗๐,๐๐๐	ร้อยละของประชาชนเดินทางสะดวก	ทำให้ประชาชนเดินทางสะดวก,การเกิดอุบัติเหตุลดลง	กองช่าง
๑๖	๑๕	โครงการตัดถนนสายใหม่ รอบห้วยยางตอนบน นายอนุวัฒน์ - นายมานพ	เพื่อพัฒนาระบบเส้นทางคมนาคมให้ได้มาตรฐาน	ขนาดผิวจราจรกว้าง ๔.๐๐ เมตร ยาว ๒,๐๐๐ เมตร หนาเฉลี่ย ๐.๔๐ เมตร หรือมีปริมาณดินถมไม่น้อยกว่า ๓,๒๐๐ ลบ.ม.					๑๖๐,๐๐๐	ร้อยละของประชาชนเดินทางสะดวก	ทำให้ประชาชนเดินทางสะดวก,การเกิดอุบัติเหตุลดลง	กองช่าง
		๑.๓ ปรับปรุงผิวจราจร										
๑	๑	โครงการเสริมลูกรัง ม.๑ สายนายสุรสิทธิ์ - ทุ่งสว่าง	เพื่อพัฒนาระบบเส้นทางคมนาคมให้ได้มาตรฐาน	ขนาดผิวจราจรกว้าง ๔.๐๐ เมตร ระยะทางยาว ๑,๐๐๐ เมตร หนา ๐.๒๐ เมตร หรือมีปริมาณดินลูกรังประมาณ ๘๐๐ ลบ.ม.					๙๖,๐๐๐	ร้อยละของประชาชนเดินทางสะดวก	ทำให้ประชาชนเดินทางสะดวก,การเกิดอุบัติเหตุลดลง	กองช่าง

ที่	หมู่	โครงการ	วัตถุประสงค์	เป้าหมายผลผลิตโครงการ	๒๕๖๑ (บาท)	๒๕๖๒ (บาท)	๒๕๖๓ (บาท)	๒๕๖๔ (บาท)	๒๕๖๕ (บาท)	ตัวชี้วัด	ผลที่คาดว่าจะได้รับ	หน่วยงานรับผิดชอบหลัก
๒	๑	โครงการเสริมผิวถนนลูกรังพร้อมวางท่อระบายน้ำ ม.๑ หนองบัว	เพื่อพัฒนาระบบเส้นทางคมนาคมให้ได้มาตรฐาน	ขนาดผิวจราจรกว้าง ๕ เมตร ยาว ๘๐๐ เมตร หนาเฉลี่ย ๐.๑๕ เมตร หรือมีปริมาณดินลูกรังไม่น้อยกว่า ๖๐๐ ลบ.ม.พร้อมวางท่อขนาด ๐.๓๐x๑.๐๐ ม. จำนวน ๑๐ ท่อน พร้อมเกรดเกลี่ยแต่งให้เรียบร้อยตามแบบ อบต.โคกหินแฮ่					๒๐๐,๐๐๐	ร้อยละของประชาชนเดินทางสะดวก	ทำให้ประชาชนเดินทางสะดวก,การเกิดอุบัติเหตุลดลง	กองช่าง
๓	๑	โครงการเสริมลูกรัง ม.๑ สายห้วยยางตอนกลาง - สะพานห้วยยางหมู่ที่ ๑๑	เพื่อพัฒนาระบบเส้นทางคมนาคมให้ได้มาตรฐาน	ขนาดผิวจราจรกว้าง ๕.๐๐ เมตร ยาว ๗๐๐ เมตร หนาเฉลี่ย ๐.๒๐ เมตร หรือมีปริมาณดินถมไม่น้อยกว่า ๑,๔๐๐ ลบ.ม.พร้อมวางท่อขนาด ๑.๐๐ x ๑.๐๐ เมตร จำนวน ๘ ท่อน ๔ จุด				๑๐๐,๐๐๐	๑๐๐,๐๐๐	ร้อยละของประชาชนเดินทางสะดวก	ทำให้ประชาชนเดินทางสะดวก,การเกิดอุบัติเหตุลดลง	กองช่าง
๔	๒	โครงการเสริมผิวถนนลูกรัง ม.๒ สายข้างบ้านนางศรีนคร - นานายทนงศักดิ์	เพื่อพัฒนาระบบเส้นทางคมนาคมให้ได้มาตรฐาน	ขนาดผิวจราจร กว้าง ๓.๐๐ ม. ยาว ๓๕๐ ม. หนา ๐.๑๕ ม. หรือมีปริมาณดินลูกรังไม่น้อยกว่า ๑๕๗.๒๐ ลบ.ม พร้อมทำการเกรดเกลี่ยแตงให้เรียบ				๒๐,๐๐๐	๒๐,๐๐๐	ร้อยละของประชาชนเดินทางสะดวก	ทำให้ประชาชนเดินทางสะดวก,การเกิดอุบัติเหตุลดลง	กองช่าง
๕	๒	โครงการปรับปรุงซ่อมแซมถนน คสล. ภายในหมู่บ้าน ม.๒	เพื่อพัฒนาระบบเส้นทางคมนาคมให้ได้มาตรฐาน	ขนาดผิวจราจรกว้าง ๔.๐๐ เมตร ระยะทางยาว ๑,๐๐๐ เมตร หนา ๐.๑๕ หรือมีพื้นที่คอนกรีตไม่น้อยกว่า ๖๐๐ ตารางเมตร พร้อมลงดินลูกรังไหล่ทางตามสภาพ					๑๒๐,๐๐๐	ร้อยละของประชาชนเดินทางสะดวก	ทำให้ประชาชนเดินทางสะดวก,การเกิดอุบัติเหตุลดลง	กองช่าง
๖	๒	โครงการเสริมผิวถนนลูกรัง ม.๒ สายปลายนานางบุษบา - สำนักสงฆ์ทุ่งโพธิ์ทอง	เพื่อพัฒนาระบบเส้นทางคมนาคมให้ได้มาตรฐาน	ขนาดผิวจราจรกว้าง ๔.๐๐ เมตร ระยะทางยาว ๒,๕๐๐ เมตร หนาเฉลี่ย ๐.๑๕ เมตร หรือมีปริมาณดินลูกรังไม่น้อยกว่า ๑,๕๐๐ ลบ.ม.พร้อมเกรดเกลี่ยแต่งให้เรียบร้อย ตามแบบ อบต.โคกหินแฮ่ เลขที่ ๒๙/๒๕๖๓					๒๐๐,๐๐๐	ร้อยละของประชาชนเดินทางสะดวก	ทำให้ประชาชนเดินทางสะดวก,การเกิดอุบัติเหตุลดลง	กองช่าง
๗	๓	โครงการซ่อมแซมถนนลูกรัง ม.๓ นาม่วงทุ่งเชื่อมถนนสาย โคกหินแฮ่ - นาบัว	เพื่อพัฒนาระบบเส้นทางคมนาคมให้ได้มาตรฐาน	ขนาดผิวจราจรกว้าง ๕.๐๐ เมตร ยาว ๑,๐๐๐ เมตร หนาเฉลี่ย ๐.๑๕ เมตร หรือมีปริมาณดินลูกรังไม่น้อยกว่า ๗๕๐ ลบ.ม. พร้อมทำการเกรดเกลี่ยแต่งให้เรียบ				๙๕,๐๐๐	๙๕,๐๐๐	ร้อยละของประชาชนเดินทางสะดวก	ทำให้ประชาชนเดินทางสะดวก,การเกิดอุบัติเหตุลดลง	กองช่าง
๘	๓	โครงการเสริมผิวถนนลูกรัง ม.๓ จากโรงสูบน้ำ - หนองเบ็ญ	เพื่อพัฒนาระบบเส้นทางคมนาคมให้ได้มาตรฐาน	ขนาดผิวจราจรกว้าง ๔.๐๐ เมตร ยาว ๕๐๐ เมตร หนาเฉลี่ย ๐.๑๕ เมตร หรือมีปริมาณดินลูกรังไม่น้อยกว่า ๓๐๐ ลบ.ม. พร้อมทำการเกรดเกลี่ยแต่งให้เรียบ				๓๘,๐๐๐	๓๘,๐๐๐	ร้อยละของประชาชนเดินทางสะดวก	ทำให้ประชาชนเดินทางสะดวก,การเกิดอุบัติเหตุลดลง	กองช่าง
๙	๓	โครงการซ่อมแซมถนน คสล.ภายในหมู่บ้าน ม.๓	เพื่อพัฒนาระบบเส้นทางคมนาคมให้ได้มาตรฐาน	ขนาดผิวจราจรกว้าง ๔.๐๐ เมตร ระยะทางยาว ๑,๐๐๐ เมตร หนา ๐.๑๕ หรือมีพื้นที่คอนกรีตไม่น้อยกว่า ๖๐๐ ตารางเมตร พร้อมลงดินลูกรังไหล่ทางตามสภาพ					๑๒๐,๐๐๐	ร้อยละของประชาชนเดินทางสะดวก	ทำให้ประชาชนเดินทางสะดวก,การเกิดอุบัติเหตุลดลง	กองช่าง
๑๐	๔	โครงการเสริมผิวถนนลูกรัง ม.๔ สายสะพานสองคอน - นานายทวีศักดิ์	เพื่อพัฒนาระบบเส้นทางคมนาคมให้ได้มาตรฐาน	ขนาดผิวจราจรกว้าง ๔.๐๐ เมตร ยาว ๔๐๐ เมตร หนาเฉลี่ย ๐.๑๕ เมตร หรือมีปริมาณดินลูกรังไม่น้อยกว่า ๑,๖๐๐ ลบ.ม. พร้อมทำการเกรดเกลี่ยแต่งให้เรียบ					๒๐๓,๐๐๐	ร้อยละของประชาชนเดินทางสะดวก	ทำให้ประชาชนเดินทางสะดวก,การเกิดอุบัติเหตุลดลง	กองช่าง

ที่	หมู่	โครงการ	วัตถุประสงค์	เป้าหมายผลผลิตโครงการ	๒๕๖๑ (บาท)	๒๕๖๒ (บาท)	๒๕๖๓ (บาท)	๒๕๖๔ (บาท)	๒๕๖๕ (บาท)	ตัวชี้วัด	ผลที่คาดว่าจะได้รับ	หน่วยงานรับผิดชอบหลัก
๑๑	๔	โครงการเสริมผิวถนนลูกรัง ม.๔ สาย ท่าหาดบ่อดอกซ้อน - นายนิรันด์	เพื่อพัฒนาระบบเส้นทางคมนาคมให้ได้มาตรฐาน	ขนาดผิวจราจรกว้าง ๔.๐๐ เมตร ยาว ๕๐๐ เมตร หนาเฉลี่ย ๐.๑๕ เมตร หรือมีปริมาณดินลูกรังไม่น้อยกว่า ๓๐๐ ลบ.ม. พร้อมทำการเกรดเกลี่ยแต่งให้เรียบ					๓๘,๐๐๐	ร้อยละของประชาชนเดินทางสะดวก	ทำให้ประชาชนเดินทางสะดวก,การเกิดอุบัติเหตุลดลง	กองช่าง
๑๒	๕	โครงการเสริมผิวถนนลูกรัง ม.๕ สาย นายมานะ - สมใจ	เพื่อพัฒนาระบบเส้นทางคมนาคมให้ได้มาตรฐาน	ขนาดผิวจราจรกว้าง ๔.๐๐ เมตร ยาว ๕๐๐ เมตร หนาเฉลี่ย ๐.๑๕ เมตร หรือมีปริมาณดินลูกรังไม่น้อยกว่า ๓๐๐ ลบ.ม. พร้อมทำการเกรดเกลี่ยแต่งให้เรียบ				๓๘,๐๐๐	๓๘,๐๐๐	ร้อยละของประชาชนเดินทางสะดวก	ทำให้ประชาชนเดินทางสะดวก,การเกิดอุบัติเหตุลดลง	กองช่าง
๑๓	๕	โครงการเสริมผิวถนนลูกรัง ม.๕ สาย นางศิริศักดิ์ - น้ำบัง	เพื่อพัฒนาระบบเส้นทางคมนาคมให้ได้มาตรฐาน	ขนาดผิวจราจรกว้าง ๔.๐๐ เมตร ยาว ๕๐๐ เมตร หนาเฉลี่ย ๐.๑๕ เมตร หรือมีปริมาณดินลูกรังไม่น้อยกว่า ๓๐๐ ลบ.ม. พร้อมทำการเกรดเกลี่ยแต่งให้เรียบ				๓๘,๐๐๐	๓๘,๐๐๐	ร้อยละของประชาชนเดินทางสะดวก	ทำให้ประชาชนเดินทางสะดวก,การเกิดอุบัติเหตุลดลง	กองช่าง
๑๔	๕	โครงการเสริมผิวถนนลูกรัง ม.๕ สาย หนองแข้	เพื่อพัฒนาระบบเส้นทางคมนาคมให้ได้มาตรฐาน	ขนาดผิวจราจรกว้าง ๔.๐๐ เมตร ยาว ๕๐๐ เมตร หนาเฉลี่ย ๐.๑๕ เมตร หรือมีปริมาณดินลูกรังไม่น้อยกว่า ๓๐๐ ลบ.ม. พร้อมทำการเกรดเกลี่ยแต่งให้เรียบ				๓๘,๐๐๐	๓๘,๐๐๐	ร้อยละของประชาชนเดินทางสะดวก	ทำให้ประชาชนเดินทางสะดวก,การเกิดอุบัติเหตุลดลง	กองช่าง
๑๕	๕	โครงการเสริมผิวถนนลูกรัง หมู่ที่ ๕ สายห้วยแคน	เพื่อพัฒนาระบบเส้นทางคมนาคมให้ได้มาตรฐาน	ขนาดผิวจราจรกว้าง ๔.๐๐ เมตร ยาว ๕๐๐ เมตร หนาเฉลี่ย ๐.๑๕ เมตร หรือมีปริมาณดินลูกรังไม่น้อยกว่า ๓๐๐ ลบ.ม. พร้อมทำการเกรดเกลี่ยแต่งให้เรียบ				๓๘,๐๐๐	๓๘,๐๐๐	ร้อยละของประชาชนเดินทางสะดวก	ทำให้ประชาชนเดินทางสะดวก,การเกิดอุบัติเหตุลดลง	กองช่าง
๑๖	๖	โครงการเสริมผิวถนนแบบแอสฟัลติกท์คอนกรีต หมู่ที่ ๖ สายนายพินิช - นายสมใจ	เพื่อพัฒนาระบบเส้นทางคมนาคมให้ได้มาตรฐาน	ผิวจราจรแบบ Asphaltic Concrete ขนาดกว้าง ๕.๐๐ เมตร ระยะทางยาว ๑๙๕ เมตร หนาฉลี่ย ๐.๐๔ เมตร หรือมีพื้นที่เสริมผิวลาดยางแบบแอสฟัลท์ติกคอนกรีต ไม่น้อยกว่า ๙๗๕ ตารางเมตร					๓๐๐,๐๐๐	ร้อยละของประชาชนเดินทางสะดวก	ทำให้ประชาชนเดินทางสะดวก,การเกิดอุบัติเหตุลดลง	กองช่าง
๑๗	๗	โครงการเสริมผิวถนนลูกรัง ม.๗ สาย นางกรรณิกา - นายชาดก	เพื่อพัฒนาระบบเส้นทางคมนาคมให้ได้มาตรฐาน	ขนาดผิวจราจร กว้าง ๔.๐๐ ม. ยาว ๕๐๐ ม. หนา ๐.๑๕ ม. หรือมีปริมาณดินลูกรังไม่น้อยกว่า ๓๐๐ ลบ.ม พร้อมทำการเกรดเกลี่ยแตงให้เรียบ					๓๘,๐๐๐	ร้อยละของประชาชนเดินทางสะดวก	ทำให้ประชาชนเดินทางสะดวก,การเกิดอุบัติเหตุลดลง	กองช่าง
๑๘	๗	โครงการเสริมผิวถนนลูกรังถนนการเกษตรห้วยเหมืองนา ม.๗	เพื่อพัฒนาระบบเส้นทางคมนาคมให้ได้มาตรฐาน	ขนาดผิวจราจร กว้าง ๔.๐๐ ม. ยาว ๑,๐๐๐ ม. หนา ๐.๑๕ ม. หรือมีปริมาณดินลูกรังไม่น้อยกว่า ๖๐๐ ลบ.ม พร้อมทำการเกรดเกลี่ยแตงให้เรียบ					๗๖,๐๐๐	ร้อยละของประชาชนเดินทางสะดวก	ทำให้ประชาชนเดินทางสะดวก,การเกิดอุบัติเหตุลดลง	กองช่าง
๑๙	๗	โครงการเสริมผิวถนนการเกษตร ม.๗ หนองครก หนองตาทุน - อภัยวงศ์	เพื่อพัฒนาระบบเส้นทางคมนาคมให้ได้มาตรฐาน	ขนาดผิวจราจรกว้าง ๔.๐๐ เมตร ระยะทางยาว ๒๙๐ เมตร หนา ๐.๑๕ เมตร หรือมีปริมาณดินลูกรังประมาณ ๑๗๔ ลบ.ม.					๒๐,๐๐๐	ร้อยละของประชาชนเดินทางสะดวก	ทำให้ประชาชนเดินทางสะดวก,การเกิดอุบัติเหตุลดลง	กองช่าง
๒๐	๙	โครงการเสริมผิวถนนลูกรัง ม.๙ ห้วยเหมืองนา ๒ ฝั่ง	เพื่อพัฒนาระบบเส้นทางคมนาคมให้ได้มาตรฐาน	ขนาดผิวจราจรกว้าง ๔.๐๐ เมตร ระยะทางยาว ๑,๐๐๐ เมตร หนา ๐.๒๐ เมตร หรือมีปริมาณดินลูกรังประมาณ ๘๐๐ ลบ.ม.				๑๐๐,๐๐๐	๑๐๐,๐๐๐	ร้อยละของประชาชนเดินทางสะดวก	ทำให้ประชาชนเดินทางสะดวก,การเกิดอุบัติเหตุลดลง	กองช่าง

ที่	หมู่	โครงการ	วัตถุประสงค์	เป้าหมายผลผลิตโครงการ	๒๕๖๑ (บาท)	๒๕๖๒ (บาท)	๒๕๖๓ (บาท)	๒๕๖๔ (บาท)	๒๕๖๕ (บาท)	ตัวชี้วัด	ผลที่คาดว่าจะได้รับ	หน่วยงานรับผิดชอบหลัก
๒๑	๙	โครงการลงลูกรังถนนเพื่อการเกษตร หมู่ที่ ๙ สายนางวัฒนา	เพื่อพัฒนาระบบเส้นทางคมนาคมให้ได้มาตรฐาน	ขนาดผิวจราจรกว้าง ๔.๐๐ เมตร ยาว ๕๐๐ เมตร หนาเฉลี่ย ๐.๑๕ เมตร หรือมีปริมาณดินถมประมาณ ๓๐๐ ลบ.ม					๓๖,๐๐๐	ร้อยละของประชาชนเดินทางสะดวก	ทำให้ประชาชนเดินทางสะดวก,การเกิดอุบัติเหตุลดลง	กองช่าง
๒๒	๙	โครงการเสริมผิวถนนลูกรังถนนเพื่อการเกษตรหมู่ท่ ๙ สายนางอรัญญา - นางวิทยา	เพื่อพัฒนาระบบเส้นทางคมนาคมให้ได้มาตรฐาน	ขนาดผิวจราจรกว้าง ๔.๐๐ เมตร ยาว ๕๐๐ เมตร หนาเฉลี่ย ๐.๑๕ เมตร หรือมีปริมาณดินถมประมาณ ๓๐๐ ลบ.ม					๓๖,๐๐๐	ร้อยละของประชาชนเดินทางสะดวก	ทำให้ประชาชนเดินทางสะดวก,การเกิดอุบัติเหตุลดลง	กองช่าง
๒๓	๙	โครงการเสริมผิวถนนลูกรังถนนเพื่อการเกษตรหมู่ที่ ๙ สายนางกิ่งแก้ว	เพื่อพัฒนาระบบเส้นทางคมนาคมให้ได้มาตรฐาน	ขนาดผิวจราจรกว้าง ๔.๐๐ เมตร ยาว ๓๐๐ เมตร หนาเฉลี่ย ๐.๓๐ เมตร หรือมีปริมาณดินถมประมาณ ๓๖๐ ลบ.ม					๒๐,๐๐๐	ร้อยละของประชาชนเดินทางสะดวก	ทำให้ประชาชนเดินทางสะดวก,การเกิดอุบัติเหตุลดลง	กองช่าง
๒๔	๑๐	โครงการเสริมผิวแอสฟัลติกท์ ม.๑๐ ซอยสมประสาน	เพื่อพัฒนาระบบเส้นทางคมนาคมให้ได้มาตรฐาน	ผิวจราจรแบบ Asphaltic Concrete ขนาดกว้าง ๕.๐๐ เมตร ระยะทางยาว ๒๕๘ เมตร หนาฉลี่ย ๐.๐๔ เมตร หรือมีพื้นที่เสริมผิวลาดยางแบบแอสฟัลท์ติกคอนกรีต ไม่น้อยกว่า ๑,๒๙๐ ตารางเมตร					๓๙๖,๐๐๐	ร้อยละของประชาชนเดินทางสะดวก	ทำให้ประชาชนเดินทางสะดวก,การเกิดอุบัติเหตุลดลง	กองช่าง
๒๕	๑๐	โครงการเสริมแอสฟัลติกส์ ม.๑๐ สายเนินน้ำคำ - ชลประทาน	เพื่อพัฒนาระบบเส้นทางคมนาคมให้ได้มาตรฐาน	ผิวจราจรแบบ Asphaltic Concrete ขนาดกว้าง ๔.๐๐ เมตร ระยะทางยาว ๒,๕๐๐ เมตร หนาฉลี่ย ๐.๐๔ เมตร หรือมีพื้นที่เสริมผิวลาดยางแบบแอสฟัลท์ติกคอนกรีต ไม่น้อยกว่า ๑๐,๐๐๐ ตารางเมตร					๓,๐๕๖,๐๐๐	ร้อยละของประชาชนเดินทางสะดวก	ทำให้ประชาชนเดินทางสะดวก,การเกิดอุบัติเหตุลดลง	กองช่าง
๒๖	๑๐	โครงการเสริมผิวแอสฟัลติกท์สายบ้านเนินน้ำคำ หมู่ที่ ๑๐ - บ้านโคกหินแฮ่ หมูที่ ๙	เพื่อพัฒนาระบบเส้นทางคมนาคมให้ได้มาตรฐาน	ขนาดผิวจราจรกว้าง ๕ เมตร ยาว ๑,๐๐๐ เมตร					๒,๐๐๐,๐๐๐	ร้อยละของประชาชนเดินทางสะดวก	ทำให้ประชาชนเดินทางสะดวก,การเกิดอุบัติเหตุลดลง	กองช่าง
๒๗	๑๐	โครงการเสริมผิวถนนลูกรัง ม.๑๐ สายกฐิน	เพื่อพัฒนาระบบเส้นทางคมนาคมให้ได้มาตรฐาน	ผิวจราจรกว้าง ๔.๐๐ เมตร ระยะทางยาว ๔๐๐ เมตร หนา ๐.๒๐ เมตร หรือมีปริมาณดินลูกรังประมาณ ๓๒๐ ลบ.ม.				๕๐,๐๐๐	๕๐,๐๐๐	ร้อยละของประชาชนเดินทางสะดวก	ทำให้ประชาชนเดินทางสะดวก,การเกิดอุบัติเหตุลดลง	กองช่าง
๒๘	๑๑	โครงการซ่อมแซมถนน คสล.ม.๑๑ ทางเข้าบ้านนางคำเชิญ แมลงทับ	เพื่อพัฒนาระบบเส้นทางคมนาคมให้ได้มาตรฐาน	ขนาดผิวจราจรกว้าง ๔.๐๐ เมตร ระยะทางยาว ๑,๐๐๐ เมตร หนา ๐.๑๕ หรือมีพื้นที่คอนกรีตไม่น้อยกว่า ๖๐๐ ตารางเมตร พร้อมลงดินลูกรังไหล่ทางตามสภาพ					๑๒๐,๐๐๐	ร้อยละของประชาชนเดินทางสะดวก	ทำให้ประชาชนเดินทางสะดวก,การเกิดอุบัติเหตุลดลง	กองช่าง
๒๙	๑๑	โครงการเสริมผิวถนนลูกรัง ม.๑๑ สายข้างเมรุ - ถนนนาม่วงทุ่ง	เพื่อพัฒนาระบบเส้นทางคมนาคมให้ได้มาตรฐาน	ขนาดผิวจราจรกว้าง ๕ เมตร ยาว ๒,๐๐๐ เมตร หนาเฉลี่ย ๐.๒๐ เมตร หรือมีปริมาณดินลูกรังประมาณ ๒,๐๐๐ ลบ.ม.				๒๔๐,๐๐๐	๒๔๐,๐๐๐	ร้อยละของประชาชนเดินทางสะดวก	ทำให้ประชาชนเดินทางสะดวก,การเกิดอุบัติเหตุลดลง	กองช่าง
๓๐	๑๒	โครงการเสริมผิวแอสฟัลติกส์คอนกรีต ม.๑๒ สายหน้าบ้านนายสยามชัย - นางบุญค้ำ	เพื่อพัฒนาระบบเส้นทางคมนาคมให้ได้มาตรฐาน	ผิวจราจรแบบ Asphaltic Concrete ขนาดกว้าง ๕.๐๐ เมตร ระยะทางยาว ๔๐๐ เมตร หนาฉลี่ย ๐.๐๔ เมตร หรือมีพื้นที่เสริมผิวลาดยางแบบแอสฟัลท์ติกคอนกรีต ไม่น้อยกว่า ๒,๐๐๐ ตารางเมตร				๖๑๓,๐๐๐	๖๑๓,๐๐๐	ร้อยละของประชาชนเดินทางสะดวก	ทำให้ประชาชนเดินทางสะดวก,การเกิดอุบัติเหตุลดลง	กองช่าง
๓๑	๑๒	โครงการเสริมผิวถนนลูกรัง ม.๑๒ ภายในหมู่บ้าน - บ้านฮ้าง	เพื่อพัฒนาระบบเส้นทางคมนาคมให้ได้มาตรฐาน	ปริมาณงาน ผิวจราจร กว้าง ๔.๐๐ ม. ยาว ๑,๐๐๐ ม. หนา ๐.๑๕ ม. หรือมีปริมาณดินลูกรังไม่น้อยกว่า ๖๐๐ ลบ.ม พร้อมทำการเกรดเกลี่ยแต่งให้เรียบ					๗๖,๐๐๐	ร้อยละของประชาชนเดินทางสะดวก	ทำให้ประชาชนเดินทางสะดวก,การเกิดอุบัติเหตุลดลง	กองช่าง

ที่	หมู่	โครงการ	วัตถุประสงค์	เป้าหมายผลผลิตโครงการ	๒๕๖๑ (บาท)	๒๕๖๒ (บาท)	๒๕๖๓ (บาท)	๒๕๖๔ (บาท)	๒๕๖๕ (บาท)	ตัวชี้วัด	ผลที่คาดว่าจะได้รับ	หน่วยงานรับผิดชอบหลัก
๓๒	๑๒	โครงการเสริมผิวถนนลูกรัง ม.๑๒ สายนายรันตะนา - หนองม่วง ฝั่งซ้าย	เพื่อพัฒนาระบบเส้นทางคมนาคมให้ได้มาตรฐาน	ขนาดผิวจราจร กว้าง ๔.๐๐ ม. ยาว ๑,๐๐๐ ม. หนา ๐.๑๕ ม. หรือมีปริมาณดินลูกรังไม่น้อยกว่า ๖๐๐ ลบ.ม พร้อมทำการเกรดเกลี่ยแตงให้เรียบ					๗๖,๐๐๐	ร้อยละของประชาชนเดินทางสะดวก	ทำให้ประชาชนเดินทางสะดวก,การเกิดอุบัติเหตุลดลง	กองช่าง
๓๓	๑๒	โครงการเสริมผิวลูกรัง ม.๑๒ ภายในหมู่บ้านสายนายทันสมัย - นายสมเทศ	เพื่อพัฒนาระบบเส้นทางคมนาคมให้ได้มาตรฐาน	ขนาดผิวจราจร กว้าง ๕.๐๐ ม. ยาว ๓๐๐ ม. หนา ๐.๑๕ ม. หรือมีปริมาณดินลูกรังไม่น้อยกว่า ๒๒๕ ลบ.ม พร้อมทำการเกรดเกลี่ยแตงให้เรียบ					๒๘,๐๐๐	ร้อยละของประชาชนเดินทางสะดวก	ทำให้ประชาชนเดินทางสะดวก,การเกิดอุบัติเหตุลดลง	กองช่าง
๓๔	๑๓	โครงการเสริมผิวลูกรังสาย หมู่ที่ ๑๓ - วัดภูหัวดิน	เพื่อพัฒนาระบบเส้นทางคมนาคมให้ได้มาตรฐาน	ขนาดผิวจราจร กว้าง ๔.๐๐ ม. ยาว ๑,๐๐๐ ม. หนา ๐.๑๕ ม. หรือมีปริมาณดินลูกรังไม่น้อยกว่า ๖๐๐ ลบ.ม พร้อมทำการเกรดเกลี่ยแตงให้เรียบ				๗๖,๐๐๐	๗๖,๐๐๐	ร้อยละของประชาชนเดินทางสะดวก	ทำให้ประชาชนเดินทางสะดวก,การเกิดอุบัติเหตุลดลง	กองช่าง
๓๕	๑๕	โครงการซ่อมแซมถนนลูกรัง ม.๑๕ ภายในหมู่บ้าน และสำหรับการเกษตร	เพื่อพัฒนาระบบเส้นทางคมนาคมให้ได้มาตรฐาน	ขนาดผิวจราจรกว้าง ๔.๐๐ เมตร ยาว ๓,๐๐๐ เมตร หนาเฉลี่ย ๐.๑๕ เมตร หรือมีปริมาณดินลูกรังไม่น้อยกว่า ๑,๘๐๐ ลบ.ม. พร้อมทำการเกรดเกลี่ยแต่งให้เรียบ					๒๒๘,๐๐๐	ร้อยละของประชาชนเดินทางสะดวก	ทำให้ประชาชนเดินทางสะดวก,การเกิดอุบัติเหตุลดลง	กองช่าง
๓๖	๑ - ๑๕	โครงการบำรุงรักษาและปรับปรุงที่ดินสิ่งก่อสร้าง	เพื่อบำรุงรักษาและปรับปรุงที่ดินสิ่งก่อสร้างให้ได้มาตรฐาน	บำรุงรักษาและปรับปรุงที่ดินสิ่งก่อสร้างภายในตำบลโคกหินแฮ่ทั้ง ๑๕ หมู่				๕๐๐,๐๐๐	๕๐๐,๐๐๐	ร้อยละของประชาชนได้รับสะดวก	ทำให้ประชาชนเดินทางสะดวก,การเกิดอุบัติเหตุลดลง	กองช่าง
		๑.๔ ก่อสร้างทางระบายน้ำ										
๑	๑	โครงการวางท่อระบายน้ำพร้อมบ่อพัก ม.๑ สายนายทรงมา - นายบัณฑิต	เพื่อช่วยให้การระบายน้ำดีขึ้น ลดปัญหาน้ำท่วมขัง	โดยการวางท่อระบายน้ำขนาด Ø ๐.๔๐ x ๑.๐๐ ม. จำนวน ๑๘๕ ท่อน พร้อมบ่อพักขนาด ๐.๘๐x๐.๘๐x๑.๐๐ เมตร จำนวน ๑๕ บ่อ พร้อมป้ายโครงการจำนว ๑ ป้าย				๑๙๕,๐๐๐	๑๙๕,๐๐๐	ร้อยละของครัวเรือน ที่ลดปัญหาน้ำท่วมขัง	ทำให้การระบายน้ำดีขึ้น ลดปัญหาน้ำท่วมขัง	กองช่าง
๒	๑	โครงการวางท่อระบายน้ำพร้อมบ่อพัก ม.๑ สายบ้านนายประจีน - นายบัวลา	เพื่อช่วยให้การระบายน้ำดีขึ้น ลดปัญหาน้ำท่วมขัง	โดยการวางท่อระบายน้ำขนาด Ø ๐.๔๐ x ๑.๐๐ ม. จำนวน ๓๗๐ ท่อน พร้อมบ่อพักขนาด ๐.๘๐x๐.๘๐x๑.๐๐ เมตร จำนวน ๓๐ บ่อ พร้อมป้ายโครงการจำนวน ๑ ป้าย				๓๘๗,๐๐๐	๓๘๗,๐๐๐	ร้อยละของครัวเรือน ที่ลดปัญหาน้ำท่วมขัง	ทำให้การระบายน้ำดีขึ้น ลดปัญหาน้ำท่วมขัง	กองช่าง
๓	๕	โครงการวางท่อระบายน้ำพร้อมบ่อพัก ม.๕ สายนางพรรณี - นายบุญลักษณ์	เพื่อช่วยให้การระบายน้ำดีขึ้น ลดปัญหาน้ำท่วมขัง	โดยการวางท่อระบายน้ำขนาด Ø ๐.๔๐ x ๑.๐๐ ม. จำนวน ๓๗๐ ท่อน พร้อมบ่อพักขนาด ๐.๘๐x๐.๘๐x๑.๐๐ เมตร จำนวน ๓๐ บ่อ พร้อมป้ายโครงการจำนวน ๑ ป้าย				๓๘๗,๐๐๐	๓๘๗,๐๐๐	ร้อยละของครัวเรือน ที่ลดปัญหาน้ำท่วมขัง	ทำให้การระบายน้ำดีขึ้น ลดปัญหาน้ำท่วมขัง	กองช่าง
๔	๖	โครงการวางท่อระบายน้ำพร้อมบ่อพัก ม.๖ สายนายอุทิน นามพลแสน - ถนนใหญ่	เพื่อช่วยให้การระบายน้ำดีขึ้น ลดปัญหาน้ำท่วมขัง	โดยการวางท่อระบายน้ำขนาด Ø ๐.๔๐ x ๑.๐๐ ม. จำนวน ๔๐๐ ท่อน พร้อมบ่อพักขนาด ๐.๘๐x๐.๘๐x๑.๐๐ เมตร จำนวน ๑๖ บ่อ					๒๐๐,๐๐๐	ร้อยละของครัวเรือน ที่ลดปัญหาน้ำท่วมขัง	ทำให้การระบายน้ำดีขึ้น ลดปัญหาน้ำท่วมขัง	กองช่าง
๕	๗	โครงการวางท่อระบายน้ำพร้อมบ่อพักม.๗ สายครูวุฒิ - ห้วยเหมืองนา	เพื่อช่วยให้การระบายน้ำดีขึ้น ลดปัญหาน้ำท่วมขัง	โดยการวางท่อระบายน้ำขนาด Ø ๐.๔๐ x ๑.๐๐ ม. จำนวน ๓๒๔ ท่อน พร้อมบ่อพักขนาด ๐.๘๐x๐.๘๐x๑.๐๐ เมตร จำนวน ๒๖ บ่อ พร้อมป้ายโครงการจำนว ๑ ป้าย					๓๓๘,๐๐๐	ร้อยละของครัวเรือน ที่ลดปัญหาน้ำท่วมขัง	ทำให้การระบายน้ำดีขึ้น ลดปัญหาน้ำท่วมขัง	กองช่าง

ที่	หมู่	โครงการ	วัตถุประสงค์	เป้าหมายผลผลิตโครงการ	๒๕๖๑ (บาท)	๒๕๖๒ (บาท)	๒๕๖๓ (บาท)	๒๕๖๔ (บาท)	๒๕๖๕ (บาท)	ตัวชี้วัด	ผลที่คาดว่าจะได้รับ	หน่วยงานรับผิดชอบหลัก
๖	๗	โครงการก่อสร้างรางระบายน้ำรูปตัวยู ม.๗ สายนายละมัย - นายมานิตย์	เพื่อช่วยให้การระบายน้ำดีขึ้น ลดปัญหาน้ำท่วมขัง	ขนาดกว้าง ๐.๓๐ ยาว ๗๕.๐๐ เมตร ลึกเฉลี่ย ๐.๔๐ เมตร พร้อมป้ายโครงการจำนวน ๑ ป้าย					๑๖๘,๐๐๐	ร้อยละของครัวเรือน ที่ลดปัญหาน้ำท่วมขัง	ทำให้การระบายน้ำดีขึ้น ลดปัญหาน้ำท่วมขัง	กองช่าง
๗	๗	โครงการวางท่อระบายน้ำ ๖ ท่อน ม.๗ สายนางสมปอง - โนนทอง	เพื่อช่วยให้การระบายน้ำดีขึ้น ลดปัญหาน้ำท่วมขัง	โครงการวางท่อระบายน้ำขนาด Ø ๐.๔๐ x ๑.๐๐ ม. จำนวน ๖ ท่อน					๒๐,๐๐๐	ร้อยละของครัวเรือน ที่ลดปัญหาน้ำท่วมขัง	ทำให้การระบายน้ำดีขึ้น ลดปัญหาน้ำท่วมขัง	กองช่าง
๘	๗	โครงการก่อสร้างรางระบายน้ำรูปตัวยู ม.๗ สายนางขาวพร - นายคิดเสาร์	เพื่อช่วยให้การระบายน้ำดีขึ้น ลดปัญหาน้ำท่วมขัง	ขนาดปากกว้าง ๐.๓๐ เมตร ยาว ๑๔๐ เมตร ลึกเฉลี่ย ๐.๔๐ เมตร ตามแบบ อบต.โคกหินแฮ่					๓๒๐,๐๐๐	ร้อยละของครัวเรือน ที่ลดปัญหาน้ำท่วมขัง	ทำให้การระบายน้ำดีขึ้น ลดปัญหาน้ำท่วมขัง	กองช่าง
๙	๘	โครงการลอกคลองระบายน้ำรูปตัวยู ม.๘ ถนนข้างบ้านนางหนูเหลี่ยม - เข็มขาว	เพื่อช่วยให้การระบายน้ำดีขึ้น ลดปัญหาน้ำท่วมขัง	ขนาดกว้าง ๐.๓๐ ยาว ๔๐๐ เมตร ลึกเฉลี่ย ๐.๔๐ เมตร พร้อมป้ายโครงการจำนวน ๑ ป้าย					๘๘๕,๐๐๐	ร้อยละของครัวเรือน ที่ลดปัญหาน้ำท่วมขัง	ทำให้การระบายน้ำดีขึ้น ลดปัญหาน้ำท่วมขัง	กองช่าง
๑๐	๙	โครงการวางท่อระบายน้ำพร้อมบ่อพักหมู่ที่ ๙ สายนายทองทิพย์	เพื่อช่วยให้การระบายน้ำดีขึ้น ลดปัญหาน้ำท่วมขัง	โดยการวางท่อระบายน้ำขนาด Ø ๐.๔๐ x ๑.๐๐ ม. จำนวน ๑๘๐ ท่อน พร้อมบ่อพักขนาด ๐.๘๐x๐.๘๐x๑.๐๐ เมตร จำนวน ๑๕ บ่อ				๒๐๐,๐๐๐	๒๐๐,๐๐๐	ร้อยละของครัวเรือน ที่ลดปัญหาน้ำท่วมขัง	ทำให้การระบายน้ำดีขึ้น ลดปัญหาน้ำท่วมขัง	กองช่าง
๑๑	๙	โครงการวางท่อระบายน้ำพร้อมบ่อพัก หมู่ที่ ๙ สายนายชิดชัย	เพื่อช่วยให้การระบายน้ำดีขึ้น ลดปัญหาน้ำท่วมขัง	โดยการวางท่อระบายน้ำขนาด Ø ๐.๔๐ x ๑.๐๐ ม. จำนวน ๒๔๔ ท่อน พร้อมบ่อพักขนาด ๐.๘๐x๐.๘๐x๑.๐๐ เมตร จำนวน ๑๗ บ่อ พร้อมป้ายโครงการจำนวน ๑ ป้าย ตามแบบ อบต.โคกหินแฮ่					๒๔๐,๐๐๐	ร้อยละของครัวเรือน ที่ลดปัญหาน้ำท่วมขัง	ทำให้การระบายน้ำดีขึ้น ลดปัญหาน้ำท่วมขัง	กองช่าง
๑๒	๙	โครงการวางท่อระบายน้ำพร้อมบ่อพัก หมู่ที่ ๙ สายนายเสงี่ยม	เพื่อช่วยให้การระบายน้ำดีขึ้น ลดปัญหาน้ำท่วมขัง	โดยการวางท่อระบายน้ำขนาด Ø ๐.๔๐ x ๑.๐๐ ม. จำนวน ๒๔๔ ท่อน พร้อมบ่อพักขนาด ๐.๘๐x๐.๘๐x๑.๐๐ เมตร จำนวน ๑๗ บ่อ พร้อมป้ายโครงการจำนวน ๑ ป้าย ตามแบบ อบต.โคกหินแฮ่					๒๔๐,๐๐๐	ร้อยละของครัวเรือน ที่ลดปัญหาน้ำท่วมขัง	ทำให้การระบายน้ำดีขึ้น ลดปัญหาน้ำท่วมขัง	กองช่าง
๑๓	๙	โครงการวางท่อระบายน้ำพร้อมบ่อพัก หมู่ที่ ๙ สายนางภูษา	เพื่อช่วยให้การระบายน้ำดีขึ้น ลดปัญหาน้ำท่วมขัง	โดยการวางท่อระบายน้ำขนาด Ø ๐.๔๐ x ๑.๐๐ ม. จำนวน ๒๔๔ ท่อน พร้อมบ่อพักขนาด ๐.๘๐x๐.๘๐x๑.๐๐ เมตร จำนวน ๑๗ บ่อ พร้อมป้ายโครงการจำนวน ๑ ป้าย ตามแบบ อบต.โคกหินแฮ่					๒๔๐,๐๐๐	ร้อยละของครัวเรือน ที่ลดปัญหาน้ำท่วมขัง	ทำให้การระบายน้ำดีขึ้น ลดปัญหาน้ำท่วมขัง	กองช่าง
๑๔	๙	โครงการวางท่อระบายน้ำพร้อมบ่อพัก หมู่ที่ ๙ สายนายลำไพ	เพื่อช่วยให้การระบายน้ำดีขึ้น ลดปัญหาน้ำท่วมขัง	โดยการวางท่อระบายน้ำขนาด Ø ๐.๔๐ x ๑.๐๐ ม. จำนวน ๒๔๔ ท่อน พร้อมบ่อพักขนาด ๐.๘๐x๐.๘๐x๑.๐๐ เมตร จำนวน ๑๗ บ่อ พร้อมป้ายโครงการจำนวน ๑ ป้าย ตามแบบ อบต.โคกหินแฮ่					๒๔๐,๐๐๐	ร้อยละของครัวเรือน ที่ลดปัญหาน้ำท่วมขัง	ทำให้การระบายน้ำดีขึ้น ลดปัญหาน้ำท่วมขัง	กองช่าง

ที่	หมู่	โครงการ	วัตถุประสงค์	เป้าหมายผลผลิตโครงการ	๒๕๖๑ (บาท)	๒๕๖๒ (บาท)	๒๕๖๓ (บาท)	๒๕๖๔ (บาท)	๒๕๖๕ (บาท)	ตัวชี้วัด	ผลที่คาดว่าจะได้รับ	หน่วยงานรับผิดชอบหลัก
๑๕	๑๐	โครงการก่อสร้างรางระบายน้ำรูปตัวยู ม.๑๐ ซอยสมประสาน	เพื่อช่วยให้การระบายน้ำดีขึ้น ลดปัญหาน้ำท่วมขัง	ขนาดกว้าง ๐.๓๐ ยาว ๒๕๘ เมตร ลึกเฉลี่ย ๐.๔๐ เมตร พร้อมป้ายโครงการจำนวน ๑ ป้าย					๕๗๒,๐๐๐	ร้อยละของครัวเรือน ที่ลดปัญหาน้ำท่วมขัง	ทำให้การระบายน้ำดีขึ้น ลดปัญหาน้ำท่วมขัง	กองช่าง
๑๖	๑๐	โครงการวางท่อระบายน้ำ ม.๑๐ สายนายคมสัน - นางขวัญเมือง	เพื่อช่วยให้การระบายน้ำดีขึ้น ลดปัญหาน้ำท่วมขัง	โดยการวางท่อระบายน้ำขนาด Ø ๐.๔๐ x ๑.๐๐ ม. จำนวน ๕๕๔ ท่อน พร้อมบ่อพักขนาด ๐.๘๐x๐.๘๐x๑.๐๐ เมตร จำนวน ๔๖ บ่อ พร้อมป้ายโครงการจำนวน ๑ ป้าย					๕๘๔,๐๐๐	ร้อยละของครัวเรือน ที่ลดปัญหาน้ำท่วมขัง	ทำให้การระบายน้ำดีขึ้น ลดปัญหาน้ำท่วมขัง	กองช่าง
๑๗	๑๐	โครงการก่อสร้างรางระบายน้ำรูปตัวยู ม.๑๐ ซอยกิจทหาร	เพื่อช่วยให้การระบายน้ำดีขึ้น ลดปัญหาน้ำท่วมขัง	ปริมาณงาน ขนาดกว้าง ๐.๓๐ ยาว ๑๒๑ เมตร ลึกเฉลี่ย ๐.๔๐ เมตร พร้อมป้ายโครงการจำนวน ๑ ป้าย					๒๖๙,๐๐๐	ร้อยละของครัวเรือน ที่ลดปัญหาน้ำท่วมขัง	ทำให้การระบายน้ำดีขึ้น ลดปัญหาน้ำท่วมขัง	กองช่าง
๑๘	๑๐	โครงการก่อสร้างรางระบายน้ำรูปตัวยู ม.๑๐ ซอยน้ำซับ	เพื่อช่วยให้การระบายน้ำดีขึ้น ลดปัญหาน้ำท่วมขัง	ปริมาณงาน ขนาดกว้าง ๐.๓๐ ยาว ๓๔๓ เมตร ลึกเฉลี่ย ๐.๔๐ เมตร พร้อมป้ายโครงการจำนวน ๑ ป้าย					๗๕๙,๐๐๐	ร้อยละของครัวเรือน ที่ลดปัญหาน้ำท่วมขัง	ทำให้การระบายน้ำดีขึ้น ลดปัญหาน้ำท่วมขัง	กองช่าง
๑๙	๑๐	โครงการก่อสร้างรางระบายน้ำรูปตัวยู ม.๑๐ ซอยกกคูณ	เพื่อช่วยให้การระบายน้ำดีขึ้น ลดปัญหาน้ำท่วมขัง	ขนาดกว้าง ๐.๓๐ ยาว ๔๐๐ เมตร ลึกเฉลี่ย ๐.๔๐ เมตร พร้อมป้ายโครงการจำนวน ๑ ป้าย					๘๘๕,๐๐๐	ร้อยละของครัวเรือน ที่ลดปัญหาน้ำท่วมขัง	ทำให้การระบายน้ำดีขึ้น ลดปัญหาน้ำท่วมขัง	กองช่าง
๒๐	๑๐	โครงการก่อสร้างรางระบายน้ำรูปตัวยู ม.๑๐ สายนางพันผกา - ผ่องใส	เพื่อช่วยให้การระบายน้ำดีขึ้น ลดปัญหาน้ำท่วมขัง	ขนาดกว้าง ๐.๓๐ ยาว ๑๘๐ เมตร ลึกเฉลี่ย ๐.๔๐ เมตร พร้อมป้ายโครงการจำนวน ๑ ป้าย					๔๐๐,๐๐๐	ร้อยละของครัวเรือน ที่ลดปัญหาน้ำท่วมขัง	ทำให้การระบายน้ำดีขึ้น ลดปัญหาน้ำท่วมขัง	กองช่าง
๒๑	๑๒	โครงการวางท่อระบายน้ำพร้อมบ่อพัก ม.๑๒ หน้าบ้านนายสุขสันต์ - นางบุญค่ำ	เพื่อช่วยให้การระบายน้ำดีขึ้น ลดปัญหาน้ำท่วมขัง	โดยการวางท่อระบายน้ำขนาด Ø ๐.๔๐ x ๑.๐๐ ม. จำนวน ๓๗๐ ท่อน พร้อมบ่อพักขนาด ๐.๘๐x๐.๘๐x๑.๐๐ เมตร จำนวน ๓๐ บ่อ พร้อมป้ายโครงการจำนวน ๑ ป้าย					๓๘๗,๐๐๐	ร้อยละของครัวเรือน ที่ลดปัญหาน้ำท่วมขัง	ทำให้การระบายน้ำดีขึ้น ลดปัญหาน้ำท่วมขัง	กองช่าง
๒๒	๑๔	โครงการวางท่อระบายน้ำพร้อมบ่อพัก หมู่ที่ ๑๔ สายทางเข้าสำนักสงฆ์	เพื่อช่วยให้การระบายน้ำดีขึ้น ลดปัญหาน้ำท่วมขัง	โดยการวางท่อระบายน้ำขนาด Ø ๐.๔๐ x ๑.๐๐ ม. จำนวน ๑๘๐ ท่อน พร้อมบ่อพักขนาด ๐.๘๐x๐.๘๐x๑.๐๐ เมตร จำนวน ๑๕ บ่อ					๒๐๐,๐๐๐	ร้อยละของครัวเรือน ที่ลดปัญหาน้ำท่วมขัง	ทำให้การระบายน้ำดีขึ้น ลดปัญหาน้ำท่วมขัง	กองช่าง
		๑.๕ ระบบประปา										
๑	๓	อุดหนุนกลุ่มประปาหมู่บ้าน หมู่ที่ ๓	เพื่อส่งเสริมประชาชนมีน้ำสะอาดใช้อุปโภค-บริโภค	อุดหนุนกลุ่มประปาเพื่อใช้ในการบริหารจัดการกลุ่ม (ขยายเขต)				๒๐๐,๐๐๐	๒๐๐,๐๐๐	ร้อยละของครัวเรือนในพื้นที่มีน้ำใช้เพียงพอและ	ทำให้ลดปัญหาการขาดแคลนน้ำเพื่ออุปโภค-บริโภค	สำนักปลัด

ที่	หมู่	โครงการ	วัตถุประสงค์	เป้าหมายผลผลิตโครงการ	๒๕๖๑ (บาท)	๒๕๖๒ (บาท)	๒๕๖๓ (บาท)	๒๕๖๔ (บาท)	๒๕๖๕ (บาท)	ตัวชี้วัด	ผลที่คาดว่าจะได้รับ	หน่วยงานรับผิดชอบหลัก
๒	๕	อุดหนุนกลุ่มประปาหมู่บ้าน หมู่ที่ ๕	เพื่อส่งเสริมประชาชนมีน้ำสะอาดใช้อุปโภค-บริโภค	อุดหนุนกลุ่มประปาเพื่อใช้ในการบริหารจัดการกลุ่ม (ขยายเขต)					๒๐๐,๐๐๐	ร้อยละของครัวเรือนในพื้นที่ที่มีน้ำใช้เพียงพอและทั่วถึงกัน	ทำให้ลดปัญหาการขาดแคลนน้ำเพื่ออุปโภค-บริโภค	อบต.
๓	๘	อุดหนุนกลุ่มประปาหมู่บ้าน หมู่ที่ ๘	เพื่อส่งเสริมประชาชนมีน้ำสะอาดใช้อุปโภค-บริโภค	อุดหนุนกลุ่มประปาเพื่อใช้ในการบริหารจัดการกลุ่ม (ขยายเขต)					๒๐๐,๐๐๐	ร้อยละของครัวเรือนในพื้นทีมีน้ำใช้เพียงพอและ	ทำให้ลดปัญหาการขาดแคลนน้ำเพื่ออุปโภค-บริโภค	สำนักปลัด
๔	๑๕	อุดหนุนกลุ่มประปาหมู่บ้าน หมู่ที่ ๑๕	เพื่อส่งเสริมประชาชนมีน้ำสะอาดใช้อุปโภค-บริโภค	อุดหนุนกลุ่มประปาเพื่อใช้ในการบริหารจัดการกลุ่ม (ขยายเขต)					๒๐๐,๐๐๐	ร้อยละของครัวเรือนในพื้นทีมีน้ำใช้เพียงพอและ	ทำให้ลดปัญหาการขาดแคลนน้ำเพื่ออุปโภค-บริโภค	สำนักปลัด
		๑.๖ ขยายเขตไฟฟ้า										
๑	๑	โครงการขยายเขตไฟฟ้าแรงสูงพร้อมติดตั้งหม้อแปลง ม.๑ สายนายบัวลา - ชลประทาน	เพื่อประชาชนมีไฟฟ้าใช้อย่างทั่วถึง	โครงการขยายเขตไฟฟ้าแรงต่ำ พร้อมติดตั้งหม้อแปลง ประมาณ ๑๐ หลัก					๑๐๐,๐๐๐	ร้อยละของครัวเรือนที่มีไฟฟ้าใช้อย่างทั่วถึง	ทำให้ประชาชนมีไฟฟ้าใช้ มีความสะดวกปลอดภัยในการดำรงชีพเพิ่มมากขึ้น	กองช่าง
๒	๑	โครงการขยายเขตไฟฟ้าแรงต่ำ ม.๑ สายบ้านนายสุรสิทธิ์ - บ่อขยะ	เพื่อประชาชนมีไฟฟ้าใช้อย่างทั่วถึง	ประมาณ ๔ หลัก					๔๐,๐๐๐	ร้อยละของครัวเรือนที่มีไฟฟ้าใช้อย่างทั่วถึง	ทำให้ประชาชนมีไฟฟ้าใช้ มีความสะดวกปลอดภัยในการดำรงชีพเพิ่มมากขึ้น	กองช่าง
๓	๑	โครงการขยายเขตไฟฟ้าแรงต่ำ ม.๑ สายนางมณีวรรณ - หนองบัว	เพื่อประชาชนมีไฟฟ้าใช้อย่างทั่วถึง	ประมาณ ๑๐ หลัก					๑๐๐,๐๐๐	ร้อยละของครัวเรือนที่มีไฟฟ้าใช้อย่างทั่วถึง	ทำให้ประชาชนมีไฟฟ้าใช้ มีความสะดวกปลอดภัยในการดำรงชีพเพิ่มมากขึ้น	กองช่าง
๔	๔	โครงการขยายเขตไฟฟ้าแรงต่ำ ม.๔	เพื่อประชาชนมีไฟฟ้าใช้อย่างทั่วถึง	ประมาณ ๖ หลัก					๖๐,๐๐๐	ร้อยละของครัวเรือนที่มีไฟฟ้าใช้อย่างทั่วถึง	ทำให้ประชาชนมีไฟฟ้าใช้ มีความสะดวกปลอดภัยในการดำรงชีพเพิ่มมากขึ้น	กองช่าง
๕	๕	โครงการไฟฟ้าคาดสาย ม.๕ สายนางพิกุลไปชลประทาน	เพื่อประชาชนมีไฟฟ้าใช้อย่างทั่วถึง	ประมาณ ๖ จุด				๕๐,๐๐๐	๕๐,๐๐๐	ร้อยละของครัวเรือนที่มีไฟฟ้าใช้อย่างทั่วถึง	ทำให้ประชาชนมีไฟฟ้าใช้ มีความสะดวกปลอดภัยในการดำรงชีพเพิ่มมากขึ้น	กองช่าง
๖	๕	โครงการขยายเขตไฟฟ้า ม.๕ สายถนนลำน้ำบัง	เพื่อประชาชนมีไฟฟ้าใช้อย่างทั่วถึง	ประมาณ ๕ หลัก				๕๐,๐๐๐	๕๐,๐๐๐	ร้อยละของครัวเรือนที่มีไฟฟ้าใช้อย่างทั่วถึง	ทำให้ประชาชนมีไฟฟ้าใช้ มีความสะดวกปลอดภัยในการดำรงชีพเพิ่มมากขึ้น	กองช่าง

ที่	หมู่	โครงการ	วัตถุประสงค์	เป้าหมายผลผลิตโครงการ	๒๕๖๑ (บาท)	๒๕๖๒ (บาท)	๒๕๖๓ (บาท)	๒๕๖๔ (บาท)	๒๕๖๕ (บาท)	ตัวชี้วัด	ผลที่คาดว่าจะได้รับ	หน่วยงานรับผิดชอบหลัก
๗	๕	โครงการขยายเขตไฟฟ้าแรงต่ำ ม.๕ สายกุดฮี - กุดผือ	เพื่อความสะดวกปลอดภัยในชีวิตและทรัพย์สิน	ประมาณ ๕ หลัก					๕๐,๐๐๐	ร้อยละของครัวเรือนที่มีไฟฟ้าใช้อย่างทั่วถึง	ทำให้ประชาชนมีไฟฟ้าใช้ มีความสะดวกปลอดภัยในการดำรงชีพเพิ่มมากขึ้น	กองช่าง
๘	๕	โครงการขยายเขตไฟฟ้าแรงต่ำ ม.๕ สายนายเสรี - นายคำเศษ	เพื่อความสะดวกปลอดภัยในชีวิตและทรัพย์สิน	ประมาณ ๕ หลัก				๕๐,๐๐๐	๕๐,๐๐๐	ร้อยละของครัวเรือนที่มีไฟฟ้าใช้อย่างทั่วถึง	ทำให้ประชาชนมีไฟฟ้าใช้ มีความสะดวกปลอดภัยในการดำรงชีพเพิ่มมากขึ้น	กองช่าง
๙	๖	โครงการไฟฟ้าคาดสาย หมู่ที่ ๖ หนองกุง - นาบัว	เพื่อความสะดวกปลอดภัยในชีวิตและทรัพย์สิน/แก้ปัญหาไฟฟ้าตก	ประมาณ ๑๐ จุด					๕๐,๐๐๐	ร้อยละของครัวเรือนที่มีไฟฟ้าใช้อย่างทั่วถึง	ทำให้ประชาชนมีไฟฟ้าใช้ มีความสะดวกปลอดภัยในการดำรงชีพเพิ่มมากขึ้น	กองช่าง
๑๐	๖	โครงการขยายเขตไฟฟ้าแรงต่ำ ม.๖ สายนางปานหมาย ราชสินธ์	เพื่อความสะดวกปลอดภัยในชีวิตและทรัพย์สิน	ประมาณ ๑๐ หลัก				๑๐๐,๐๐๐	๑๐๐,๐๐๐	ร้อยละของครัวเรือนที่มีไฟฟ้าใช้อย่างทั่วถึง	ทำให้ประชาชนมีไฟฟ้าใช้ มีความสะดวกปลอดภัยในการดำรงชีพเพิ่มมากขึ้น	กองช่าง
๑๑	๗	โครงการขยายเขตไฟฟ้าแรงต่ำ ม.๗ สายนาโดนใหม่ - อภัยวงค์	เพื่อประชาชนมีไฟฟ้าใช้อย่างทั่วถึง	ประมาณ ๖๐ หลัก					๖๐๐,๐๐๐	ร้อยละของครัวเรือนที่มีไฟฟ้าใช้อย่างทั่วถึง	ทำให้ประชาชนมีไฟฟ้าใช้ มีความสะดวกปลอดภัยในการดำรงชีพเพิ่มมากขึ้น	กองช่าง
๑๒	๗	โครงการขยายเขตไฟฟ้าแรงต่ำเพื่อการเกษตร ม.๗ สายห้วยเหมืองนา	เพื่อประชาชนมีไฟฟ้าใช้อย่างทั่วถึง	ประมาณ ๑๐ หลัก					๑๐๐,๐๐๐	ร้อยละของครัวเรือนที่มีไฟฟ้าใช้อย่างทั่วถึง	ทำให้ประชาชนมีไฟฟ้าใช้ มีความสะดวกปลอดภัยในการดำรงชีพเพิ่มมากขึ้น	กองช่าง
๑๓	๗	โครงการขยายเขตไฟฟ้าแรงต่ำ สายขอนแก่น - โนนทอง	เพื่อประชาชนมีไฟฟ้าใช้อย่างทั่วถึง	ประมาณ ๑๐ หลัก			๑๐๐,๐๐๐	๑๐๐,๐๐๐	๑๐๐,๐๐๐	ร้อยละของครัวเรือนที่มีไฟฟ้าใช้อย่างทั่วถึง	ทำให้ประชาชนมีไฟฟ้าใช้ มีความสะดวกปลอดภัยในการดำรงชีพเพิ่มมากขึ้น	กองช่าง
๑๔	๙	โครงการขยายเขตไฟฟ้าแรงต่ำ ม.๙ สายนายคริสต์มาส	เพื่อความปลอดภัยในชีวิตและทรัพย์สิน	ประมาณ ๑๐ หลัก					๑๐๐,๐๐๐	ร้อยละของครัวเรือนที่มีไฟฟ้าใช้อย่างทั่วถึง	ทำให้ประชาชนมีไฟฟ้าใช้ มีความสะดวกปลอดภัยในการดำรงชีพเพิ่มมากขึ้น	กองช่าง
๑๕	๑๐	โครงการไฟฟ้าคาดสาย ม.๑๐ นางมโนรา - นายพรเพชร	เพื่อความปลอดภัยในชีวิตและทรัพย์สิน	ประมาณ ๑๐ จุด				๕๐,๐๐๐	๕๐,๐๐๐	ร้อยละของครัวเรือนที่มีไฟฟ้าใช้อย่างทั่วถึง	ทำให้ประชาชนมีไฟฟ้าใช้ มีความสะดวกปลอดภัยในการดำรงชีพเพิ่มมากขึ้น	กองช่าง

ที่	หมู่	โครงการ	วัตถุประสงค์	เป้าหมายผลผลิตโครงการ	๒๕๖๑ (บาท)	๒๕๖๒ (บาท)	๒๕๖๓ (บาท)	๒๕๖๔ (บาท)	๒๕๖๕ (บาท)	ตัวชี้วัด	ผลที่คาดว่าจะได้รับ	หน่วยงานรับผิดชอบหลัก
๑๖	๑๐	โครงการไฟฟ้าคาดสาย ม.๑๐ สายนางประเสริฐ - นางปิยะวรรณ	เพื่อประชาชนมีไฟฟ้าใช้อย่างทั่วถึง	ประมาณ ๖ จุด				๕๐,๐๐๐	๕๐,๐๐๐	ร้อยละของครัวเรือนที่มีไฟฟ้าใช้อย่างทั่วถึง	ทำให้ประชาชนมีไฟฟ้าใช้ มีความสะดวกปลอดภัยในการดำรงชีพเพิ่มมากขึ้น	กองช่าง
๑๗	๑๑	โครงการขยายเขตไฟฟ้าแรงต่ำ ม.๑๑ เข้าวัดป่าศรีรัตนพุทธาราม	เพื่อประชาชนมีไฟฟ้าใช้อย่างทั่วถึง	ประมาณ ๓ หลัก					๓๐,๐๐๐	ร้อยละของครัวเรือนที่มีไฟฟ้าใช้อย่างทั่วถึง	ทำให้ประชาชนมีไฟฟ้าใช้ มีความสะดวกปลอดภัยในการดำรงชีพเพิ่มมากขึ้น	กองช่าง
๑๘	๑๑	โครงการขยายเขตไฟฟ้าแรงต่ำ ม.๑๑ จากสะพานห้วยยาง - ฝายน้ำล้นห้วยยาง	เพื่อประชาชนมีไฟฟ้าใช้อย่างทั่วถึง	ประมาณ ๒๐ หลัก					๒๐๐,๐๐๐	ร้อยละของครัวเรือนที่มีไฟฟ้าใช้อย่างทั่วถึง	ทำให้ประชาชนมีไฟฟ้าใช้ มีความสะดวกปลอดภัยในการดำรงชีพเพิ่มมากขึ้น	กองช่าง
๑๙	๑๑	โครงการขยายเขตไฟฟ้าแรงต่ำ ม.๑๑ สายนางเพ็ญจิตร - นานายดาบชัย	เพื่อประชาชนมีไฟฟ้าใช้อย่างทั่วถึง	ประมาณ ๕ หลัก					๕๐,๐๐๐	ร้อยละของครัวเรือนที่มีไฟฟ้าใช้อย่างทั่วถึง	ทำให้ประชาชนมีไฟฟ้าใช้ มีความสะดวกปลอดภัยในการดำรงชีพเพิ่มมากขึ้น	กองช่าง
๒๐	๑๓	โครงการขยายเขตไฟฟ้าแรงต่ำ ม.๑๓ ข้างบ้านนางวารินทร์ สถานที่ลอยกระทง	เพื่อประชาชนมีไฟฟ้าใช้อย่างทั่วถึง	ประมาณ ๕ หลัก					๕๐,๐๐๐	ร้อยละของครัวเรือนที่มีไฟฟ้าใช้อย่างทั่วถึง	ทำให้ประชาชนมีไฟฟ้าใช้ มีความสะดวกปลอดภัยในการดำรงชีพเพิ่มมากขึ้น	กองช่าง
๒๑	๑๓	โครงการขยายเขตไฟฟ้า ม.๑๓ ไปกุดผือ	เพื่อประชาชนมีไฟฟ้าใช้อย่างทั่วถึง	ประมาณ ๕ หลัก					๕๐,๐๐๐	ร้อยละของครัวเรือนที่มีไฟฟ้าใช้อย่างทั่วถึง	ทำให้ประชาชนมีไฟฟ้าใช้ มีความสะดวกปลอดภัยในการดำรงชีพเพิ่มมากขึ้น	กองช่าง
๒๒	๑๕	โครงการไฟฟ้าคาดสาย ม.๑๕ สายนางวันดี	เพื่อให้ประชาชนมีไฟฟ้าใช้อย่างทั่วถึง	ประมาณ ๑๐ จุด					๘๐,๐๐๐	ร้อยละของครัวเรือนที่มีไฟฟ้าใช้อย่างทั่วถึง	ทำให้ประชาชนมีไฟฟ้าใช้ มีความสะดวกปลอดภัยในการดำรงชีพเพิ่มมากขึ้น	กองช่าง
๒๓	๑๕	โครงการไฟฟ้าคาดสาย ม.๑๕ นางมลาวัลย์ - นาโดน - อภัยวงค์	เพื่อให้ประชาชนมีไฟฟ้าใช้อย่างทั่วถึง	ประมาณ ๕ หลัก				๕๐,๐๐๐	๕๐,๐๐๐	ร้อยละของครัวเรือนที่มีไฟฟ้าใช้อย่างทั่วถึง	ทำให้ประชาชนมีไฟฟ้าใช้ มีความสะดวกปลอดภัยในการดำรงชีพเพิ่มมากขึ้น	กองช่าง
๒๔	๑๕	โครงการขยายเขตไฟฟ้าแรงต่ำ ม.๑๕ จากหน้าวัดบ้านชลประทาน - นายสมัคร หงษ์ไทย	เพื่อประชาชนมีไฟฟ้าใช้อย่างทั่วถึง	ประมาณ ๒๐ หลัก					๒๐๐,๐๐๐	ร้อยละของครัวเรือนที่มีไฟฟ้าใช้อย่างทั่วถึง	ทำให้ประชาชนมีไฟฟ้าใช้ มีความสะดวกปลอดภัยในการดำรงชีพเพิ่มมากขึ้น	กองช่าง

ก.ยุทธศาตร์จังหวัดที่ ๒ การพัฒนาการเกษตรและอุตสาหกรรมการเกษตรเป็นมิตรกับสิ่งแวดล้อม

ข.ยุทธศสาสตร์การพัฒนาของ อปท. ในเขตจังหวัดที่ ๖ การพัฒนาการเกษตรและอุตสาหกรรมการเกษตร

๒.ยุทธศสาสตร์การพัฒนาด้านเศรษฐกิจ

๒.๑ แผนงานการเกษตร

ผ. ๐๒

ที่	หมู่	โครงการ	วัตถุประสงค์	เป้าหมายผลผลิตโครงการ	๒๕๖๑ (บาท)	๒๕๖๒ (บาท)	๒๕๖๓ (บาท)	๒๕๖๔ (บาท)	๒๕๖๕ (บาท)	ตัวชี้วัด	ผลที่คาดว่าจะได้รับ	หน่วยงานรับผิดชอบหลัก
๑	๓	โครงการวางท่อส่งน้ำใต้ดินเพื่อการเกษตร ม.๓	เพื่อลดปัญหาขาดแคลนน้ำเพื่อการเกษตร	ขุดดินฝังท่อส่งน้ำใต้ดินเพื่อการเกษตร				๒๐๐,๐๐๐	๒๐๐,๐๐๐	ร้อยละของครัวเรือนในพื้นที่ที่ได้ประโยชน์จากแหล่งน้ำ	ทำให้เกษตรกรมีน้ำเพื่อการเกษตรเพียงพอ ลดปัญหาขาดแคลนน้ำเพื่อการเพาะปลูก	กองช่าง
๒	๔	โครงการขยายคลองส่งน้ำเพื่อการเกษตร ม.๓ - ม.๔ นานางบันเฮือง	เพื่อลดปัญหาขาดแคลนน้ำเพื่อการเกษตร	ขนาดปากกว้าง ๓.๐๐ เมตร ท้องคลองกว้าง ๑.๐๐ เมตร ยาว ๕๐๐.๐๐ เมตร ตามแบบ อบต.โคกหินแฮ่				๒๐๐,๐๐๐	๒๐๐,๐๐๐	ร้อยละของครัวเรือนในพื้นที่ที่ได้ประโยชน์จากแหล่งน้ำ	ทำให้เกษตรกรมีน้ำเพื่อการเกษตรเพียงพอ ลดปัญหาขาดแคลนน้ำเพื่อการเพาะปลูก	กองช่าง
๓	๘	โครงการขุดลอกห้วยผักหนามตอนบน ม.๘ จากสะพาน - ฝายหลวง	เพื่อลดปัญหาขาดแคลนน้ำเพื่อการเกษตร	ขนาดปากกว้าง ๕.๐๐ เมตร ยาว ๕๐๐.๐๐ เมตร ลึกเฉลี่ย ๓.๐๐ เมตร ตามแบบ อบต.โคกหินแฮ่					๒๐๐,๐๐๐	ร้อยละของครัวเรือนในพื้นที่ที่ได้ประโยชน์จากแหล่งน้ำ	ทำให้เกษตรกรมีน้ำเพื่อการเกษตรเพียงพอ ลดปัญหาขาดแคลนน้ำเพื่อการเพาะปลูก	กองช่าง
๔	๑๑	โครงการก่อสร้างคลองไส้ไก่ ม.๑๑ จากนายวาสดี - วัดป่าศรีรัตนพุทธาราม	เพื่อลดปัญหาขาดแคลนน้ำเพื่อการเกษตร	ขนาดปากกว้าง ๒.๐๐ เมตร ยาว ๑,๒๕๐ เมตร ลึกเฉลี่ย ๑.๐๐ เมตร				๕๐๐,๐๐๐	๕๐๐,๐๐๐	ร้อยละของครัวเรือนในพื้นที่ที่ได้ประโยชน์จากแหล่งน้ำ	ทำให้เกษตรกรมีน้ำเพื่อการเกษตรเพียงพอ ลดปัญหาขาดแคลนน้ำเพื่อการเพาะปลูก	กองช่าง
๕	๑๒	โครงการขุดลอกห้วยเหมืองนา - หนองม่วง ม.๑๒	เพื่อลดปัญหาขาดแคลนน้ำเพื่อการเกษตร	ขนาดกว้าง ๔ เมตร ยาว ๓๐๐ เมตร ลึกเฉลี่ย ๓ เฉลี่ย				๒๐๐,๐๐๐	๒๐๐,๐๐๐	ร้อยละของครัวเรือนในพื้นที่ที่ได้ประโยชน์จากแหล่งน้ำ	ทำให้เกษตรกรมีน้ำเพื่อการเกษตรเพียงพอ ลดปัญหาขาดแคลนน้ำเพื่อการเพาะปลูก	กองช่าง
๖		โครงการถนนสวยปันสุข	ปรับปรุงภูมิทัศน์ถนนสายโคกหินแฮ่ - หนองกุง เพื่อให้ถนนสวยงามและปลูกพืชที่กินได้	ถมดิน ๒ ข้างทางถนนสายโคกหินแฮ่ - หนองกุง ปลูกพืชที่กินได้บริเวณข้างทาง			๕๐,๐๐๐	๕๐,๐๐๐	๕๐,๐๐๐	ร้อยละของประชาชนในพื้นที่ที่ได้ประโยชน์	ทำให้ประชาชนได้มีทานพืชผัก ผลไม้	กองช่าง

ก.ยุทธศาตร์จังหวัดที่ ๒ การพัฒนาการและส่งเสริมการท่องเที่ยว

ข.ยุทธศสาสตร์การพัฒนาของ อปท. ในเขตจังหวัดที่ ๒ การพัฒนาการและส่งเสริมการท่องเที่ยว

๓.ยุทธศสาสตร์การพัฒนาด้านการศึกษา ประเพณี วัฒนธรรม การท่องเที่ยว และนันทนาการ

ผ. ๐๒

ที่	หมู่	โครงการ	วัตถุประสงค์	เป้าหมายผลผลิตโครงการ	๒๕๖๑ (บาท)	๒๕๖๒ (บาท)	๒๕๖๓ (บาท)	๒๕๖๔ (บาท)	๒๕๖๕ (บาท)	ตัวชี้วัด	ผลที่คาดว่าจะได้รับ	หน่วยงานรับผิดชอบหลัก
		๓.๑ แผนงานการศึกษา										
๑		ปรับปรุงเสาธงศูนย์เด็ก	เพื่อพัฒนาศักยภาพครูให้มีประสิทธิภาพมากขึ้น	ปรับปรุงเสาธงศูนย์พัฒนาเด็กเล็ก อบต.โคกหินแฮ่				๑๐๐,๐๐๐	๑๐๐,๐๐๐	ร้อยละของครูที่ได้รับการศึกษาต่อ	ครู/ผู้ดูแลเด็กได้รับการพัฒนาให้มีประสิทธิภาพ	อบต./กองช่าง
๒		โครงการก่อสร้างอาคารเวทีคนกล้า	เพื่อความเป็นระเบียบเรียบร้อยสวยงาม	ก่อสร้างอาคารเวทีคนกล้าศูนย์พัฒนาเด็กเล็ก อบต.โคกหินแฮ่				๒๐๐,๐๐๐	๒๐๐,๐๐๐	ร้อยละของนักเรียนที่ได้รับประโยชน์	ศูนย์พัฒนาเด็กเล็กเป็นระเบียบเรียบร้อยปลอดภัย	อบต./กองช่าง
๓		ปรับปรุงซ่อมแซมศูนย์พัฒนาเด็กเล็ก	เพื่อความปลอดภัย เป็นระเบียบเรียบร้อย	ปรับปรุงซ่อมแซมศูนย์พัฒนาเด็กเล็ก อบต.โคกหินแฮ่				๑๐๐,๐๐๐	๑๐๐,๐๐๐	ร้องละของนักเรียนที่ได้รับประโยชน์	ทำให้ศูนย์พัฒนาเด็กเล็กน่าอยู่สวยงาม	อบต./กองช่าง
๔		โครงการก่อสร้างรั้ว ศพด.โคกหินแฮ่	เพื่อความปลอดภัย เป็นระเบียบเรียบร้อย	ก่อสร้างรั้ว ศพด.โคกหินแฮ่				๕๐๐,๐๐๐	๕๐๐,๐๐๐	ร้องละของนักเรียนที่ได้รับประโยชน์	ทำให้ศูนย์พัฒนาเด็กเล็กน่าอยู่สวยงาม	อบต./กองช่าง
๕		โครงการก่อสร้างหลังคาศูนย์พัฒนาเด็กเล็กตำบลโคกหินแฮ่เชื่อมระหว่าง ๒ อาคาร	เพื่อความปลอดภัย เป็นระเบียบเรียบร้อย	สร้างหลังคาศูนย์พัฒนาเด็กเล็กเชื่อมระหว่าง ๒ อาคาร				๕๐๐,๐๐๐	๕๐๐,๐๐๐	ร้องละของนักเรียนที่ได้รับประโยชน์	ทำให้ศูนย์พัฒนาเด็กเล็กน่าอยู่สวยงาม	อบต./กองช่าง
		๓.๒ แผนงานการศาสนาวัฒนธรรมและการนันทนาการ										
๑	๔	โครงการต่อเติมเมรุ ม.๔	เพื่อให้การฌาปนกิจเป็นไปอย่างถูกสุขอนามัย	ต่อเติมเมรุให้ดูสวยงาม				๑๐๐,๐๐๐	๑๐๐,๐๐๐	ร้อยละของประชาชนที่ได้รับประโยชน์	ทำให้การฌาปณกิจถูกสุขลักษณะ ควบคุมโรค	กองช่าง
๒	๑๓	โครงการปรับปรุงภูมิทัศน์กำแพงพังริมน้ำบังสถานที่ลอยกระทง แข่งเรือ	เพื่อสืบสานอนุรักษ์วัฒนธรรมประเพณีท้องถิ่น	ก่อสร้างกำแพงริมน้ำบังสถานที่ลอยกระทง ลงเรือแข่ง				๑๐๐,๐๐๐	๑๐๐,๐๐๐	ร้อยละของประชาชนที่เข้าร่วมกิจกรรม	ทำให้เกิดการพัมนาชุมชนให้เป็นแหล่งให้ความรู้เชิงวัฒนธรรม	อบต./กองช่าง
๓	๑๓	อุดหนุนกลุ่มอนักษ์วัฒนธรรมดนตรีฟ้อนรำทุกชนิด ม.๑๓	เพื่อสืบสานอนุรักษ์วัฒนธรรมประเพณีท้องถิ่น	อุดหนุนกลุ่มอนักษ์วัฒนธรรมดนตรี ฟ้อนรำทุกชนิด				๕๐,๐๐๐	๕๐,๐๐๐	ร้อยละของประชาชนที่เข้าร่วมกิจกรรม	ทำให้เกิดการพัมนาชุมชนให้เป็นแหล่งให้ความรู้เชิงวัฒนธรรม	อบต./กองการศึกษา

ที่	หมู่	โครงการ	วัตถุประสงค์	เป้าหมายผลผลิตโครงการ	๒๕๖๑ (บาท)	๒๕๖๒ (บาท)	๒๕๖๓ (บาท)	๒๕๖๔ (บาท)	๒๕๖๕ (บาท)	ตัวชี้วัด	ผลที่คาดว่าจะได้รับ	หน่วยงานรับผิดชอบหลัก
๔		โครงการจัดหาวัสดุกีฬา	เพื่อส่งเสริมให้เยาวชนได้ออกกำลังกาย เล่นกีฬา ใช้เวลาว่างให้เป็นประโยชน์	จัดซื้อวัสดุ อุปกรณ์ กีฬาต่างๆ				๒๐๐,๐๐๐	๒๐๐,๐๐๐	ร้อยละของประชาชนที่เข้าร่วมกิจกรรม	ทำให้เกิดการพัฒนาชุมชนให้เป็นแหล่งให้ความรู้เชิงวัฒนธรรม	อบต./กองการศึกษา

ก.ยุทธศาตร์จังหวัดที่ ๔ การพัฒนาสังคมและคุณภาพชีวิตเพื่อความสุขอยางยั่งยืน
ข.ยุทธศสาสตร์การพัฒนาของ อปท. ในเขตจังหวัดที่ ๖ การพัฒนาเมืองน่าอยู่
๔.ยุทธศสาสตร์การพัฒนาด้านสาธารณสุขและสิ่งแวดล้อม

ผ. ๐๒

ที่	หมู่	โครงการ	วัตถุประสงค์	เป้าหมายผลผลิตโครงการ	๒๕๖๑ (บาท)	๒๕๖๒ (บาท)	๒๕๖๓ (บาท)	๒๕๖๔ (บาท)	๒๕๖๕ (บาท)	ตัวชี้วัด	ผลที่คาดว่าจะได้รับ	หน่วยงานรับผิดชอบหลัก
		๔.๑ แผนงานสาธารณะสุข										
๑	๙	โครงการปรับปรุงต่อเติมศาลาอเนกประสงค์ หมู่ที่ ๙ เพื่อเป็นที่ทำการศูนย์สาธารณสสุขมูลฐานชุมชน	เพื่อใช้ในกิจกรรมต่างๆ ของชุมชน	ปรับปรุงศูนย์สาธารณสุขมูลฐานชุมชน				๕๐,๐๐๐	๕๐,๐๐๐	ร้อยละของประชาชนที่ได้รับประโยชน์	ทำให้ประชาชนมีสถานที่จัดกิจกรรมต่างๆในชุมชน	กองช่าง
		๔.๒ งบกลาง										
				-								
		๔.๓ แผนงานสร้างความเข้มแข็งชุมชน										
๑	๒	โครงการปรับปรุงต่อเติมศูนย์สาธารณสสุขมูลฐานชุมชน หมู่ที่ ๒	เพื่อใช้ในกิจกรรมต่างๆ ของชุมชน	ต่อเติมศูนย์สาธารณสุขมูลฐานชุมชน				๕๐,๐๐๐	๕๐,๐๐๐	ร้อยละของประชาชนที่ได้รับประโยชน์	ทำให้ประชาชนมีสถานที่จัดกิจกรรมต่างๆในชุมชน	กองช่าง

ก.ยุทธศาตร์จังหวัดที่ ๔ การพัฒนาสังคมและคุณภาพชีวิตเพื่อความสุขอยางยั่งยืน
ข.ยุทธศสาสตร์การพัฒนาของ อปท. ในเขตจังหวัดที่ ๑ การพัฒนาทัพยากรมนุษย์
๕.ยุทธศสาสตร์การพัฒนาด้านสังคมและพัฒนาคุณภาพชีวิต

ผ. ๐๒

ที่	หมู่	โครงการ	วัตถุประสงค์	เป้าหมายผลผลิตโครงการ	๒๕๖๑ (บาท)	๒๕๖๒ (บาท)	๒๕๖๓ (บาท)	๒๕๖๔ (บาท)	๒๕๖๕ (บาท)	ตัวชี้วัด	ผลที่คาดว่าจะได้รับ	หน่วยงานรับผิดชอบหลัก
		๕.๑ แผนงานสังคมสงเคราะห์										
๑		อาสาบริบาลท้องถิ่น	เพื่อดูแลผู้สูงอายุ ผู้ป่วยติดเตียง	ดูแลผู้สูงอายุ ผู้ป่วยติดเตียง				๒๐๐,๐๐๐	๒๐๐,๐๐๐	ร้อยละของประชาชนที่ได้รับประโยชน์	ทำให้มีสื่อในการติดต่อสื่อสารกับประชาชน	กองช่าง
		๕.๒ แผนงานสร้างความเข้มแข็งของชุมชน										
๑	๑	โครงการปรับปรุงหอกระจายข่าวภายในหมู่บ้าน หมู่ที่ ๑	เพื่อใช้ในการประชาสัมพันธ์กิจกรรมต่างๆ	ทำการเปลี่ยนเครื่องขยายเสียง ขนาด ๑,๐๐๐ วัตต์ จำนวน ๑ ชุด เปลี่ยนลำโพง ฮอร์น ขนาด ๔x๑.๙ นิ้ว มี ๔ ตัว ใน ๑ ปาก จำนวน ๓ ชุด เปลี่ยนไมค์โครโฟนสาย จำนวน ๒ ตัว เปลี่ยนขาตั้งไมโครโฟน จำนวน ๒ ชุด สายลำโพง ขนาด ๒x๑.๕ นิ้ว จำนวน ๑๐๐ เมตร เปลี่ยนเครื่องเล่น DVD จำนวน ๑ เครื่อง เปลี่ยนลูกลาย จำนวน ๓ ตัว					๘๐,๐๐๐	ร้อยละของประชาชนที่ได้รับประโยชน์	ทำให้มีสื่อในการติดต่อสื่อสารกับประชาชน	กองช่าง
๒	๒	โครงการปรับปรุงศาลาอเนกประสงค์ร้านค้าประชารัฐ หมู่ที่ ๒	เพื่อใช้ในการบริการต่างๆของหมู่บ้าน	ปรับปรุงศาลาอเนกประสงค์ร้านค้าประชารัฐ				๕๐,๐๐๐	๕๐,๐๐๐	ร้อยละของประชาชนที่ได้รับประโยชน์	ทำให้มีสื่อในการติดต่อสื่อสารกับประชาชน	กองช่าง
๓	๓	โครงการปรับปรุงหอกระจายข่าวภายในหมู่บ้าน ม.๓	เพื่อใช้ในการประชาสัมพันธ์กิจกรรมต่างๆ	ทำการเปลี่ยนเครื่องขยายเสียง ขนาด ๑,๐๐๐ วัตต์ จำนวน ๑ ชุด เปลี่ยนลำโพง ฮอร์น ขนาด ๔x๑.๙ นิ้ว มี ๔ ตัว ใน ๑ ปาก จำนวน ๓ ชุด เปลี่ยนไมค์โครโฟนสาย จำนวน ๒ ตัว เปลี่ยนขาตั้งไมโครโฟน จำนวน ๒ ชุด สายลำโพง ขนาด ๒x๑.๕ นิ้ว จำนวน ๑๐๐ เมตร เปลี่ยนเครื่องเล่น DVD จำนวน ๑ เครื่อง เปลี่ยนลูกลาย จำนวน ๓ ตัว					๘๐,๐๐๐	ร้อยละของประชาชนที่ได้รับประโยชน์	ทำให้มีสถานที่ในการจัดกิจกรรมต่างๆในชุมชน	กองช่าง
๔	๔	โครงการปรับปรุงหอกระจายข่าวภายในหมู่บ้าน ม.๔	เพื่อใช้ในการประชาสัมพันธ์กิจกรรมต่างๆ	ทำการเปลี่ยนเครื่องขยายเสียง ขนาด ๑,๐๐๐ วัตต์ จำนวน ๑ ชุด เปลี่ยนลำโพง ฮอร์น ขนาด ๔x๑.๙ นิ้ว มี ๔ ตัว ใน ๑ ปาก จำนวน ๓ ชุด เปลี่ยนไมค์โครโฟนสาย จำนวน ๒ ตัว เปลี่ยนขาตั้งไมโครโฟน จำนวน ๒ ชุด สายลำโพง ขนาด ๒x๑.๕ นิ้ว จำนวน ๑๐๐ เมตร เปลี่ยนเครื่องเล่น DVD จำนวน ๑ เครื่อง เปลี่ยนลูกลาย จำนวน ๓ ตัว				๖๐,๐๐๐	๖๐,๐๐๐	ร้อยละของประชาชนที่ได้รับประโยชน์	ทำให้มีสื่อในการติดต่อสื่อสารกับประชาชน	กองช่าง

ที่	หมู่	โครงการ	วัตถุประสงค์	เป้าหมายผลผลิตโครงการ	๒๕๖๑ (บาท)	๒๕๖๒ (บาท)	๒๕๖๓ (บาท)	๒๕๖๔ (บาท)	๒๕๖๕ (บาท)	ตัวชี้วัด	ผลที่คาดว่าจะได้รับ	หน่วยงานรับผิดชอบหลัก
๕	๔	โครงการปรับปรุงภูมิทัศน์ ม.๔	เพื่อความเป็นระเบียบเรียบร้อยสวยงาม	ปรับปรุงภูมิทัศน์รอบชุมชนภายในหมู่บ้าน					๔๐,๐๐๐	ร้อยละของประชาชนที่ได้รับประโยชน์	ทำให้อุบัติเหตุลดลง	กองช่าง
๖	๔	โครงต่อเติมศาลาอเนกประสงค์ประจำหมู่บ้าน ม.๔	เพื่อความเป็นระเบียบเรียบร้อยสวยงาม	โครงต่อเติมศาลาอเนกประสงค์ประจำหมู่บ้าน					๖๐,๐๐๐	ร้อยละของประชาชนที่ได้รับประโยชน์	ทำให้มีสื่อในการติดต่อสื่อสารกับประชาชน	กองช่าง
๗	๕	ปรับปรุงภูมิทัศน์ภายในหมู่บ้าน ม.๕	เพื่อส่งเสริมการประกอบอาชีพเสริมรายได้ ลดรายจ่ายของเกษตรกร	ปรับปรุงภูมิทัศน์รอบชุมชนภายในหมู่บ้าน					๔๐,๐๐๐	ร้อยละครัวเรือนที่ได้รับรายได้เสริม	ทำให้กลุ่มอาชีพต่างๆมีรายได้เสริม เพิ่มรายได้ครอบครัว	กองช่าง
๘	๗	เปลี่ยนผ้าเต๊นท์ ม.๗	เพื่อส่งเสริมให้ประชาชนในชุมชนทำขยะอินทรีย์และ คัดแยกขยะก่อนทิ้ง	๕ หลัง					๑๕,๐๐๐	ร้อยละของครัวเรือนในพื้นทีมีน้ำใช้เพียงพอและ	ทำให้ลดปัญหาการขาดแคลนน้ำเพื่ออุปโภค-บริโภค	กองช่าง
๙	๘	โครงการต่อเติมศาลาหมู่บ้าน ม.๘	เพื่อความเป็นระเบียบเรียบร้อยสวยงาม	ต่อเติมศาลาหมู่บ้าน				๒๐๐,๐๐๐	๒๐๐,๐๐๐	ร้อยละของประชาชนที่พึงพอใจ	ทำให้ชุมชนน่าอยู่มีภูมิทัศน์ที่ดีขึ้น	กองช่าง
๑๐	๘	โครงการทำรั้วรอบๆ ศูนย์ศาลาหมู่บ้าน ม.๘	เพื่อความเป็นระเบียบเรียบร้อยสวยงาม	ทำรั้วรอบๆ ศูนย์ศาลาหมู่บ้าน				๑๐๐,๐๐๐	๑๐๐,๐๐๐	ร้อยละของประชาชนที่ได้รับประโยชน์	ทำให้ประชาชนมีความปลอดภัยในการสัญจร	กองช่าง
๑๑	๑๐	โครงการปรับปรุงภูมิทัศน์ศูนย์การเรียนรู้บ้านเนินน้ำคำ ม.๑๐	เพื่อความเป็นระเบียบเรียบร้อยสวยงาม	โดยการทำรั้วคอนกรีต				๕๐,๐๐๐	๕๐,๐๐๐	ร้อยละของประชาชนที่ได้รับประโยชน์	ทำให้ประชาชนมีสุขภาพกายและจิตที่ดี มีความสามัคคี	กองช่าง
๑๒	๑๑	โครงการปรับปรุงหอกระจายข่าว หมู่ที่ ๑๑	เพื่อใช้ในการประชาสัมพันธ์กิจกรรมต่างๆ	ทำการเปลี่ยนเครื่องขยายเสียง ขนาด ๑,๐๐๐ วัตต์ จำนวน ๑ ชุด เปลี่ยนลำโพง ฮอร์น ขนาด ๔x๑.๙ นิ้ว มี ๔ ตัว ใน ๑ ปาก จำนวน ๓ ชุด เปลี่ยนไมค์โครโฟนสาย จำนวน ๒ ตัว เปลี่ยนขาตั้งไมโครโฟน จำนวน ๒ ชุด สายลำโพง ขนาด ๒x๑.๕ นิ้ว จำนวน ๑๐๐ เมตร เปลี่ยนเครื่องเล่น DVD จำนวน ๑ เครื่อง เปลี่ยนลูกลาย จำนวน ๓ ตัว				๘๐,๐๐๐	๘๐,๐๐๐	ร้อยละครัวเรือนที่ได้รับรายได้เสริม	ทำให้กลุ่มอาชีพต่างๆมีรายได้เสริม เพิ่มรายได้ครอบครัว	กองช่าง

ที่	หมู่	โครงการ	วัตถุประสงค์	เป้าหมายผลผลิตโครงการ	๒๕๖๑ (บาท)	๒๕๖๒ (บาท)	๒๕๖๓ (บาท)	๒๕๖๔ (บาท)	๒๕๖๕ (บาท)	ตัวชี้วัด	ผลที่คาดว่าจะได้รับ	หน่วยงานรับผิดชอบหลัก
๑๓	๑๒	โครงการปรับปรุงหอกระจายข่าวหมู่ที่ ๑๒	เพื่อใช้ในการประชาสัมพันธ์กิจกรรมต่างๆ	ทำการเปลี่ยนเครื่องขยายเสียง ขนาด ๑,๐๐๐ วัตต์ จำนวน ๑ ชุด เปลี่ยนลำโพง ฮอร์น ขนาด ๔x๑.๙ นิ้ว มี ๔ ตัว ใน ๑ ปาก จำนวน ๓ ชุด เปลี่ยนไมค์โครโฟนสาย จำนวน ๒ ตัว เปลี่ยนขาตั้งไมโครโฟน จำนวน ๒ ชุด สายลำโพง ขนาด ๒x๑.๕ นิ้ว จำนวน ๑๐๐ เมตร เปลี่ยนเครื่องเล่น DVD จำนวน ๑ เครื่อง เปลี่ยนลูกลาย จำนวน ๓ ตัว					๘๐,๐๐๐	ร้อยละของประชาชนที่ได้รับจากศูนย์สวัสดิการ	ทำให้ประชาชนได้รับสวัสดิการอย่างทั่วถึง	กองช่าง
๑๔	๑๒	โครงการไฟฟ้าโซล่าเซลล์ปากทางเข้าบ้านต้องน้อย ม.๑๒	เพื่อใช้ในการดำเนินงานของศูนย์สงเคราะห์ประจำหมู่บ้าน	ติดตั้งระบบไฟฟ้าพลังงานแสงอาทิตย์					๓๐,๐๐๐	ร้อยละของประชาชนที่ได้รับบริหารจากศูนย์สงเคราะห์รษฎรประจำหมู่บ้าน	ทำให้ประชาชนได้รับสวัสดิการอย่างทั่วถึง	กองช่าง
๑๕	๑๓	โครงการปรับปรุงภูมิทัศน์รอบชุมชน ม.๑๓	เพื่อความเป็นระเบียบเรียบร้อยสวยงาม	ปรับปรุงภูมิทัศน์รอบชุมชนภายในหมู่บ้าน					๔๐,๐๐๐	ร้อยละของประชาชนในพื้นที่ ที่ได้ประโยชน์	ทำให้ชุมชนมีความเป็นระเบียบเรียบร้อย	กองช่าง
๑๖	๑๓	โครงการติดตั้งกระจกจราจรส่องทางโค้งทางแยกภายในหมู่บ้าน หมู่ที่ ๑๓	เพื่อความปลอดภัยในชุมชน และป้องกันอุบัติเหตุ	ติดตั้งกระจกจราจรส่องทางโค้งทางแยกภายในหมู่บ้าน					๕๐,๐๐๐	ร้อยละของประชาชนในพื้นที่ ที่ได้ประโยชน์	ทำให้ชุมชนมีความเป็นระเบียบเรียบร้อย	กองช่าง

ผ. ๐๒

รายละเอียดโครงการพัฒนา

บัญชีเปลี่ยนแปลงแผนพัฒนาท้องถิ่นห้าปี (พ.ศ.๒๕๖๑ - ๒๕๖๕)

องค์การบริหารส่วนตำบลโคกหินแฮ่

ก.ยุทธศาตร์จังหวัดที่ ๑ การพัฒนาการค้าและการลงทุน

ข.ยุทธศสาสตร์การพัฒนาของ อปท. ในเขตจังหวัดที่ ๖ การพัฒนาเมืองน่าอยู่

๑.ยุทธศสาสตร์การพัฒนาด้านโครงสร้างพื้นฐาน

๑.๑ แผนงานเคหะและชุมชน

ที่	หมู่	โครงการ	วัตถุประสงค์	เป้าหมายผลผลิตโครงการ	๒๕๖๑ (บาท)	๒๕๖๒ (บาท)	๒๕๖๓ (บาท)	๒๕๖๔ (บาท)	๒๕๖๕ (บาท)	ตัวชี้วัด	ผลที่คาดว่าจะได้รับ	หน่วยงานรับผิดชอบหลัก
		๑.ก่อสร้างถนนคอนกรีตเสริมเหล็ก										
๑	๓	โครงการก่อสร้างถนน คสล.ม.๓ บ้านนายประพันธ์ - หนองเบ็ญ	เพื่อพัฒนาระบบเส้นทางคมนาคมให้ได้มาตรฐาน	ผิวจราจรกว้าง ๕.๐๐ เมตร ระยะทางยาว ๑,๐๐๐ เมตร หนา ๐.๑๕ เมตร หรือมีพื้นที่คอนกรีตไม่น้อยกว่า ๕,๐๐๐ ตารางเมตร พร้อมลงดินลูกรังไหล่ทางตามสภาพ ตามแบบมาตรฐาน ท๑-๐๑	๑,๐๐๐,๐๐๐	๑,๐๐๐,๐๐๐	๑,๐๐๐,๐๐๐	๑,๐๐๐,๐๐๐	๑,๐๐๐,๐๐๐	ร้อยละของประชาชนเดินทางสะดวก	ทำให้ประชาชนเดินทางสะดวก,การเกิดอุบัติเหตุลดลง	กองช่าง
		เปลี่ยนแปลงเป็น										
๑	๓	โครงการก่อสร้างถนน คสล.ม.๓ บ้านนายประพันธ์ - หนองเบ็ญ	เพื่อพัฒนาระบบเส้นทางคมนาคมให้ได้มาตรฐาน	ผิวจราจร กว้าง ๕.๐๐ ม. ยาว ๑,๐๐๐ ม. หนา ๐.๑๕ ม. หรือมีพื้นที่คอนกรีตไม่น้อยกว่า ๕,๐๐๐ ตร.ม พร้อมลงลูกรังไหล่ทางตามสภาพ พร้อมป้ายโครงการจำนวน ๑ ป้าย	๒,๙๘๗,๖๐๐	๒,๙๘๗,๖๐๐	๒,๙๘๗,๖๐๐	๒,๙๘๗,๖๐๐	๒,๙๘๗,๖๐๐	ร้อยละของประชาชนเดินทางสะดวก	ทำให้ประชาชนเดินทางสะดวก,การเกิดอุบัติเหตุลดลง	กองช่าง
๒	๗	โครงการก่อสร้างถนน คสล.ม.๗ สายข้าง สภ.นาโดน	เพื่อพัฒนาระบบเส้นทางคมนาคมให้ได้มาตรฐาน	ขนาดผิวจราจรกว้าง ๔.๐๐ เมตร ระยะทางยาว ๗๐ เมตร หนา ๐.๑๕ หรือมีพื้นที่คอนกรีตไม่น้อยกว่า ๒๘๐ ตารางเมตร พร้อมลงดินลูกรังไหล่ทางตามสภาพ	๑๔๐,๐๐๐	๑๔๐,๐๐๐	๑๔๐,๐๐๐	๑๔๐,๐๐๐	๑๔๐,๐๐๐	ร้อยละของประชาชนเดินทางสะดวก	ทำให้ประชาชนเดินทางสะดวก,การเกิดอุบัติเหตุลดลง	กองช่าง
		เปลี่ยนแปลงเป็น										
๒	๗	โครงการก่อสร้างถนน คสล.ม.๗ สายข้าง สภ.นาโดน	เพื่อพัฒนาระบบเส้นทางคมนาคมให้ได้มาตรฐาน	ผิวจราจร กว้าง ๔.๐๐ ม. ยาว ๑๗๐ ม. หนา ๐.๑๕ ม. หรือมีพื้นที่คอนกรีตไม่น้อยกว่า ๖๘๐ ตร.ม พร้อมลงลูกรังไหล่ทางตามสภาพ พร้อมป้ายโครงการจำนวน ๑ ป้าย	๓๙๘,๐๐๐	๓๙๘,๐๐๐	๓๙๘,๐๐๐	๓๙๘,๐๐๐	๓๙๘,๐๐๐	ร้อยละของประชาชนเดินทางสะดวก	ทำให้ประชาชนเดินทางสะดวก,การเกิดอุบัติเหตุลดลง	กองช่าง

ที่	หมู่	โครงการ	วัตถุประสงค์	เป้าหมายผลผลิตโครงการ	๒๕๖๑ (บาท)	๒๕๖๒ (บาท)	๒๕๖๓ (บาท)	๒๕๖๔ (บาท)	๒๕๖๕ (บาท)	ตัวชี้วัด	ผลที่คาดว่าจะได้รับ	หน่วยงานรับผิดชอบหลัก
๓	๗	โครงการก่อสร้างถนน คสล.ม.๗ สายนายเร่งริด - นายจันทร์เพ็ง	เพื่อพัฒนาระบบเส้นทางคมนาคมให้ได้มาตรฐาน	ผิวจราจรกว้าง ๔.๐๐ เมตร ยาว ๕๖.๐๐ เมตร หนาเฉลี่ย ๐.๑๕ เมตร หรือมีประมาณพื้นที่ไม่น้อยกว่า ๒๒๔ ตร.ม. พร้อมลงลูกรังไหล่ทางตามสภาพ	๑๕๒,๐๐๐	๑๕๒,๐๐๐	๑๕๒,๐๐๐	๑๕๒,๐๐๐	๑๕๒,๐๐๐	ร้อยละของประชาชนเดินทางสะดวก	ทำให้ประชาชนเดินทางสะดวก,การเกิดอุบัติเหตุลดลง	กองช่าง
เปลี่ยนแปลงเป็น												
๓	๗	โครงการก่อสร้างถนน คสล.ม.๗ สายนายเร่งริด - นายจันทร์เพ็ง	เพื่อพัฒนาระบบเส้นทางคมนาคมให้ได้มาตรฐาน	ผิวจราจร กว้าง ๕.๐๐ ม. ยาว ๕๒ ม. หนา ๐.๑๕ ม. หรือมีพื้นที่คอนกรีตไม่น้อยกว่า ๒๖๐ ตร.ม พร้อมลงลูกรังไหล่ทางตามสภาพ พร้อมป้ายโครงการจำนวน ๑ ป้าย	๑๕๒,๐๐๐	๑๕๒,๐๐๐	๑๕๒,๐๐๐	๑๕๒,๐๐๐	๑๕๒,๐๐๐	ร้อยละของประชาชนเดินทางสะดวก	ทำให้ประชาชนเดินทางสะดวก,การเกิดอุบัติเหตุลดลง	กองช่าง
๔	๙	โครงการก่อสร้างถนน คสล.หมู่ที่ ๙ สายนายบุญเบา	เพื่อพัฒนาระบบเส้นทางคมนาคมให้ได้มาตรฐาน	ขนาดผิวจราจรกว้าง ๔.๐๐ เมตร ระยะทางยาว ๔๐๐ เมตร หนา ๐.๑๕ หรือมีพื้นที่คอนกรีตไม่น้อยกว่า ๑,๖๐๐ ตารางเมตร พร้อมลงดินลูกรังไหล่ทางตามสภาพ	๒๐๐,๐๐๐	๒๐๐,๐๐๐	๒๐๐,๐๐๐	๒๐๐,๐๐๐	๒๐๐,๐๐๐	ร้อยละของประชาชนเดินทางสะดวก	ทำให้ประชาชนเดินทางสะดวก,การเกิดอุบัติเหตุลดลง	กองช่าง
เปลี่ยนแปลงเป็น												
๔	๙	โครงการก่อสร้างถนน คสล.หมู่ที่ ๙ สายนายบุญเบา	เพื่อพัฒนาระบบเส้นทางคมนาคมให้ได้มาตรฐาน	ขนาดผิวจราจรกว้าง ๔.๐๐ เมตร ระยะทางยาว ๔๐๐ เมตร หนา ๐.๑๕ หรือมีพื้นที่คอนกรีตไม่น้อยกว่า ๑,๖๐๐ ตารางเมตร พร้อมลงดินลูกรังไหล่ทางตามสภาพ	๘๐๐,๐๐๐	๘๐๐,๐๐๐	๘๐๐,๐๐๐	๘๐๐,๐๐๐	๘๐๐,๐๐๐	ร้อยละของประชาชนเดินทางสะดวก	ทำให้ประชาชนเดินทางสะดวก,การเกิดอุบัติเหตุลดลง	กองช่าง
๒.ก่อสร้างถนนสายใหม่												
-												
๓.ปรับปรุงผิวจราจร												
๑	๑	โครงการปรับปรุงถนนสายใหม่ สายห้วยยางตอนกลาง หมู่ที่ ๑ ไปสะพานห้วยยาง หมู่ที่ ๑๑	เพื่อพัฒนาระบบเส้นทางคมนาคมให้ได้มาตรฐาน	ขนาดผิวจราจรกว้าง ๕.๐๐ เมตร ยาว ๗๐๐ เมตร หนาเฉลี่ย ๐.๓๐ เมตร หรือมีปริมาณดินถมไม่น้อยกว่า ๑,๐๕๐ ลบ.ม พร้อมวางท่อขนาด ๐.๖๐ x ๑.๐๐ เมตร จำนวน ๑๔ ท่อน และท่อขนาด ๑.๐๐ x ๑๐๐ เมตร จำนวน ๗ ท่อน	๒๐๐,๐๐๐	๒๐๐,๐๐๐	๒๐๐,๐๐๐	๒๐๐,๐๐๐	๒๐๐,๐๐๐	ร้อยละของประชาชนเดินทางสะดวก	ทำให้ประชาชนเดินทางสะดวก,การเกิดอุบัติเหตุลดลง	กองช่าง
เปลี่ยนแปลงเป็น												
๑	๑	โครงการปรับปรุงถนนสายใหม่ สายห้วยยางตอนกลาง หมู่ที่ ๑ ไปสะพานห้วยยาง หมู่ที่ ๑๑	เพื่อพัฒนาระบบเส้นทางคมนาคมให้ได้มาตรฐาน	ขนาดผิวจราจรกว้าง ๕.๐๐ เมตร ยาว ๗๐๐ เมตร หนาเฉลี่ย ๐.๓๐ เมตร หรือมีปริมาณดินถมไม่น้อยกว่า ๑,๐๕๐ ลบ.ม พร้อมวางท่อขนาด ๐.๖๐ x ๑.๐๐ เมตร จำนวน ๑๔ ท่อน และท่อขนาด ๑.๐๐ x ๑๐๐ เมตร จำนวน ๘ ท่อน	๒๐๐,๐๐๐	๒๐๐,๐๐๐	๒๐๐,๐๐๐	๒๐๐,๐๐๐	๒๐๐,๐๐๐	ร้อยละของประชาชนเดินทางสะดวก	ทำให้ประชาชนเดินทางสะดวก,การเกิดอุบัติเหตุลดลง	กองช่าง

ที่	หมู่	โครงการ	วัตถุประสงค์	เป้าหมายผลผลิตโครงการ	๒๕๖๑ (บาท)	๒๕๖๒ (บาท)	๒๕๖๓ (บาท)	๒๕๖๔ (บาท)	๒๕๖๕ (บาท)	ตัวชี้วัด	ผลที่คาดว่าจะได้รับ	หน่วยงานรับผิดชอบหลัก
		๔.ก่อสร้างทางระบายน้ำ										
๑	๗	โครงการก่อสร้างรางระบายน้ำรูปตัวยู ม.๗ สายนายละมัย - นายมานิตย์		ขนาดปากกว้าง ๐.๓๐ เมตร ยาว ๕๐ เมตร ลึกเฉลี่ย ๐.๔๐ เมตร	๑๒๕,๐๐๐	๑๒๕,๐๐๐	๑๒๕,๐๐๐	๑๒๕,๐๐๐	๑๒๕,๐๐๐	ร้อยละของครัวเรือน ที่ลดปัญหาน้ำท่วมขัง	ทำให้การระบายน้ำดีขึ้น ลดปัญหาน้ำท่วมขัง	กองช่าง
		เปลี่ยนแปลงเป็น										
๑	๗	โครงการก่อสร้างรางระบายน้ำรูปตัวยู ม.๗ สายนายละมัย - นายมานิตย์	เพื่อช่วยให้การระบายน้ำดีขึ้น ลดปัญหาน้ำท่วมขัง	ขนาดกว้าง ๐.๓๐ ยาว ๗๕.๐๐ เมตร ลึกเฉลี่ย ๐.๔๐ เมตร พร้อมป้ายโครงการจำนวน ๑ ป้าย	๑๖๘,๐๐๐	๑๖๘,๐๐๐	๑๖๘,๐๐๐	๑๖๘,๐๐๐	๑๖๘,๐๐๐	ร้อยละของครัวเรือน ที่ลดปัญหาน้ำท่วมขัง	ทำให้การระบายน้ำดีขึ้น ลดปัญหาน้ำท่วมขัง	กองช่าง
๒	๑๕	โครงการวางท่อระบายน้ำพร้อมบ่อพัก คสล.ม.๑๕ นายประเสริฐ - นางพังคี	เพื่อช่วยให้การระบายน้ำดีขึ้น ลดปัญหาน้ำท่วมขัง	โดยการวางท่อระบายน้ำขนาด Ø ๐.๔๐ x ๑.๐๐ ม. จำนวน ๙๗ ท่อน พร้อมบ่อพักขนาด ๐.๘๐x๐.๘๐x๑.๐๐ เมตร จำนวน ๘ บ่อ	๑๐๖,๐๐๐	๑๐๖,๐๐๐	๑๐๖,๐๐๐	๑๐๖,๐๐๐	๑๐๖,๐๐๐	ร้อยละของครัวเรือน ที่ลดปัญหาน้ำท่วมขัง	ทำให้การระบายน้ำดีขึ้น ลดปัญหาน้ำท่วมขัง	กองช่าง
		เปลี่ยนแปลงเป็น										
๒	๑๕	โครงการวางท่อระบายน้ำพร้อมบ่อพัก คสล.ม.๑๕ นายประเสริฐ - นางพังคี	เพื่อช่วยให้การระบายน้ำดีขึ้น ลดปัญหาน้ำท่วมขัง	โดยการวางท่อระบายน้ำขนาด Ø ๐.๔๐ x ๑.๐๐ ม. จำนวน ๓๒๔ ท่อน พร้อมบ่อพักขนาด ๐.๘๐x๐.๘๐x๑.๐๐ เมตร จำนวน ๒๖ บ่อ พร้อมป้ายโครงการจำนว ๑ ป้าย	๓๓๘,๐๐๐	๓๓๘,๐๐๐	๓๓๘,๐๐๐	๓๓๘,๐๐๐	๓๓๘,๐๐๐	ร้อยละของครัวเรือน ที่ลดปัญหาน้ำท่วมขัง	ทำให้การระบายน้ำดีขึ้น ลดปัญหาน้ำท่วมขัง	กองช่าง
		๕.ระบบประปา										
๓	๖	อุดหนุนกลุ่มประปาหมู่บ้าน ม.๖	เพื่อส่งเสริมประชาชนมีน้ำสะอาดใช้อุปโภค-บริโภค	อุดหนุนกลุ่มประปาเพื่อใช้ในการบริหารจัดการกลุ่ม	๑๐๐,๐๐๐	๑๐๐,๐๐๐	๑๐๐,๐๐๐	๑๐๐,๐๐๐	๑๐๐,๐๐๐	ร้อยละของครัวเรือนในพื้นทีมีน้ำใช้เพียงพอและ	ทำให้ลดปัญหาการขาดแคลนน้ำเพื่ออุปโภค-บริโภค	กองช่าง
		เปลี่ยนแปลงเป็น										
๓	๖	โครงการอุนหนุนกลุ่มประปา หมู่ที่ ๖	เพื่อส่งเสริมประชาชนมีน้ำสะอาดใช้อุปโภค-บริโภค	อุดหนุนกลุ่มประปาเพื่อใช้ในการบริหารจัดการกลุ่ม (ขยายเขต)	๒๐๐,๐๐๐	๒๐๐,๐๐๐	๒๐๐,๐๐๐	๒๐๐,๐๐๐	๒๐๐,๐๐๐	ร้อยละของครัวเรือนในพื้นทีมีน้ำใช้เพียงพอและ	ทำให้ลดปัญหาการขาดแคลนน้ำเพื่ออุปโภค-บริโภค	กองช่าง
		๖.ขยายเขตไฟฟ้า										
				-								

ก.ยุทธศาตร์จังหวัดที่ ๒ การพัฒนาการเกษตรและอุตสาหกรรมการเกษตรเป็นมิตรกับสิ่งแวดล้อม

ข.ยุทธศสาสตร์การพัฒนาของ อปท. ในเขตจังหวัดที่ ๖ การพัฒนาการเกษตรและอุตสาหกรรมการเกษตร

๒.ยุทธศสาสตร์การพัฒนาด้านเศรษฐกิจ

๒.๑ แผนงานการเกษตร

ผ. ๐๒

ที่	หมู่	โครงการ	วัตถุประสงค์	เป้าหมายผลผลิตโครงการ	๒,๕๖๑ (บาท)	๒๕๖๒ (บาท)	๒๕๖๓ (บาท)	๒๕๖๔ (บาท)	๒๕๖๕ (บาท)	ตัวชี้วัด	ผลที่คาดว่าจะได้รับ	หน่วยงานรับผิดชอบหลัก
๑	๖	โครงการก่อสร้างบันไดปลาโจน (สปริงเวย์กักเก็บน้ำ) จากห้วยแคนมาห้วยเตยตอนล่าง	เพื่อลดปัญหาขาดแคลนน้ำเพื่อการเกษตร	โครงการก่อสร้างบันไดปลาโจน (สปริงเวย์กักเก็บน้ำ) จากห้วยเตย - ห้วยแคน			๒๐๐,๐๐๐	๒๐๐,๐๐๐	๒๐๐,๐๐๐	ร้อยละของครัวเรือนในพื้นที่ที่ได้ประโยชน์จากแหล่งน้ำ	ทำให้เกษตรกรมีน้ำเพื่อการเกษตรเพียงพอ ลดปัญหาขาดแคลนน้ำเพื่อการเพาะปลูก	กองช่าง
เปลี่ยนแปลงเป็น												
๑	๖	โครงการก่อสร้างบันไดปลาโจน (สปริงเวย์กักเก็บน้ำ) จากห้วยเตย - ห้วยแคน	เพื่อลดปัญหาขาดแคลนน้ำเพื่อการเกษตร	โครงการก่อสร้างบันไดปลาโจน (สปริงเวย์กักเก็บน้ำ) จากห้วยเตย - ห้วยแคน			๒๐๐,๐๐๐	๒๐๐,๐๐๐	๒๐๐,๐๐๐	ร้อยละของครัวเรือนในพื้นที่ที่ได้ประโยชน์จากแหล่งน้ำ	ทำให้เกษตรกรมีน้ำเพื่อการเกษตรเพียงพอ ลดปัญหาขาดแคลนน้ำเพื่อการเพาะปลูก	กองช่าง
๒	๘	โครงการขุดลอกห้วยผักหนาม	เพื่อลดปัญหาขาดแคลนน้ำเพื่อการเกษตร	ขนาดกว้าง ๒.๐๐ เมตร ยาว ๑๑๐.๐๐ เมตร ลึก ๑.๕๐ เมตร มีปริมาณดินขุด ๓๓๐ ลบ.ม.	๕๐๐,๐๐๐	๕๐๐,๐๐๐	๕๐๐,๐๐๐	๕๐๐,๐๐๐	๕๐๐,๐๐๐	ร้อยละของครัวเรือนในพื้นที่ที่ได้ประโยชน์จากแหล่งน้ำ	ทำให้เกษตรกรมีน้ำเพื่อการเกษตรเพียงพอ ลดปัญหาขาดแคลนน้ำเพื่อการเพาะปลูก	กองช่าง
เปลี่ยนแปลงเป็น												
๒	๘	โครงการขุดลอกห้วยผักหนาม	เพื่อลดปัญหาขาดแคลนน้ำเพื่อการเกษตร	ขนาดกว้าง ๓.๐๐ เมตร ยาว ๑,๘๐๐.๐๐ เมตร ลึก ๑.๕๐ เมตร มีปริมาณดินขุด ๘,๑๐๐ ลบ.ม.			๕๐๐,๐๐๐	๕๐๐,๐๐๐	๕๐๐,๐๐๐	ร้อยละของครัวเรือนในพื้นที่ที่ได้ประโยชน์จากแหล่งน้ำ	ทำให้เกษตรกรมีน้ำเพื่อการเกษตรเพียงพอ ลดปัญหาขาดแคลนน้ำเพื่อการเพาะปลูก	กองช่าง

ก.ยุทธศาตร์จังหวัดที่ ๔ การพัฒนาสังคมและคุณภาพชีวิตเพื่อความสุขอยางยั่งยืน

ข.ยุทธศสาสตร์การพัฒนาของ อปท. ในเขตจังหวัดที่ ๑ การพัฒนาพทัพยากรมนุษย์

๕.ยุทธศสาสตร์การพัฒนาด้านสังคมและพัฒนาคุณภาพชีวิต

ผ. ๐๒

ที่	หมู่	โครงการ	วัตถุประสงค์	เป้าหมายผลผลิตโครงการ	๒๕๖๑ (บาท)	๒๕๖๒ (บาท)	๒๕๖๓ (บาท)	๒๕๖๔ (บาท)	๒๕๖๕ (บาท)	ตัวชี้วัด	ผลที่คาดว่าจะได้รับ	หน่วยงานรับผิดชอบหลัก
๑	-	สงเคราะห์เบี้ยยังชีพผู้พิการ	เพื่อให้ผู้พิการมีการดำรงชีพที่ดีขึ้น	ผู้พิการในตำบล	๒,๗๐๐,๐๐๐	๒,๗๐๐,๐๐๐	๒,๗๐๐,๐๐๐	๒,๗๐๐,๐๐๐	๒,๗๐๐,๐๐๐	ร้อยละของผู้พิการในตำบลที่ได้รับเบี้ยยังชีพ	ทำให้ผู้พิการมีความเป็นอยู่ที่ดีขึ้น	สำนักปลัด
เปลี่ยนแปลงเป็น												
๑	-	สงเคราะห์เบี้ยยังชีพผู้พิการ	เพื่อให้ผู้พิการมีการดำรงชีพที่ดีขึ้น	ผู้พิการในตำบล				๓,๑๐๐,๐๐๐	๓,๑๐๐,๐๐๐	ร้อยละของผู้พิการในตำบลที่ได้รับเบี้ยยังชีพ	ทำให้ผู้พิการมีความเป็นอยู่ที่ดีขึ้น	สำนักปลัด
๒	-	สงเคราะห์เบี้ยยังชีพผู้สูงอายุ	เพื่อให้ผู้สูงอายุมีการดำรงชีพที่ดีขึ้น	ผู้สูงอายุในตำบล	๙,๐๐๐,๐๐๐	๙,๐๐๐,๐๐๐	๙,๐๐๐,๐๐๐	๙,๐๐๐,๐๐๐	๙,๐๐๐,๐๐๐	ร้อยละของผู้พิการในตำบลที่ได้รับเบี้ยยังชีพ	ทำให้ผู้พิการมีความเป็นอยู่ที่ดีขึ้น	สำนักปลัด
เปลี่ยนแปลงเป็น												
๒	-	สงเคราะห์เบี้ยยังชีพผู้สูงอายุ	เพื่อให้ผู้สูงอายุมีการดำรงชีพที่ดีขึ้น	ผู้สูงอายุในตำบล				๑๐,๐๐๐,๐๐๐	๑๐,๐๐๐,๐๐๐	ร้อยละของผู้พิการในตำบลที่ได้รับเบี้ยยังชีพ	ทำให้ผู้พิการมีความเป็นอยู่ที่ดีขึ้น	สำนักปลัด

ผ. ๐๓

บัญชีครุภัณฑ์
แผนพัฒนาท้องถิ่นห้าปี (พ.ศ.๒๕๖๑ - ๒๕๖๕)
องค์การบริหารส่วนตำบลโคกหินแฮ่

ที่	แผนงาน	หมวด	ประเภท	วัตถุประสงค์	เป้าหมาย (ผลผลิตของครุภัณฑ์)	๒๕๖๑ (บาท)	๒๕๖๒ (บาท)	๒๕๖๓ (บาท)	๒๕๖๔ (บาท)	๒๕๖๕ (บาท)	หน่วยงานรับผิดชอบหลัก
๑	บริหารงานทั่วไป/งานบริหารทั่วไป	ครุภัณฑ์ที่ดินและสิ่งก่อสร้าง	ครุภัณฑ์การเกษตร	เพื่อใช้ในการป้องกันไข้เลือดออก	เครื่องพ่นหมอกควัน ๑๐ เครื่อง			๖๐๐,๐๐๐	๖๐๐,๐๐๐	๖๐๐,๐๐๐	สำนักปลัด
๒	บริหารงานทั่วไป/งานบริหารทั่วไป	ครุภัณฑ์ที่ดินและสิ่งก่อสร้าง	ครุภัณฑ์ยานพาหนะและขนส่ง	เพื่อใช้ในการปฏิบัติงาน	รถบรรทุก (ดีเซล) แบบมีช่องว่างหลังคนขับ (Cab)			๗๑๕,๐๐๐	๗๑๕,๐๐๐	๗๑๕,๐๐๐	สำนักปลัด
๓	บริหารงานทั่วไป/งานบริหารทั่วไป	ครุภัณฑ์ที่ดินและสิ่งก่อสร้าง	ครุภัณฑ์ยานพาหนะและขนส่ง	เพื่อใช้ในการปฏิบัติงาน	รถจักรยานยนต์			๔๔,๘๐๐	๔๔,๘๐๐	๔๔,๘๐๐	กองช่าง
๔	บริหารงานทั่วไป/งานบริหารทั่วไป	ครุภัณฑ์ที่ดินและสิ่งก่อสร้าง	ครุภัณฑ์ยานพาหนะและขนส่ง	เพื่อใช้ในการปฏิบัติงาน	รถจักรยานยนต์			๔๔,๘๐๐	๔๔,๘๐๐	๔๔,๘๐๐	กองคลัง